TECHE UDINE

MANOSCRITTI

FONDO PRINCIPALE

Manoscritto n. P_MSS_1001

Nel Fondo Principale sono confluiti la maggior parte dei lasciti manoscritti pervenuti alla Biblioteca Civica «Vincenzo Joppi» nel corso del tempo: si tratta perciò di un fondo composito nel quale è possibile trovare manoscritti di argomento liturgico, scientifico, giuridico, botanico e altro.

Collocazione:

Biblioteca Civica "Vincenzo Joppi", Udine
https://www.techeudine.it/fondo-principale
https://www.sbhu.it/

Atti
riguardanti
il
Consorzio
del torrente Torre
(1828-29)
del
perito Fr. Vidoni

1001

XIX

43.99 - 783,45

14.02.245.72
45.4 . 4.03
1[illegible] 47.69

Minuta di graduazione proposta dei fondi soggetti al consorzio di Povoletto

A

Savorgnano. [illegible]

Ravosa con Magredis,

e

Porzione di Povoletto e dell'[illegible] (la 1505)

Mappa di Savorgnano

Numeri		Superficie		Estimo		Grado		Osservazioni
di Mappa	Subaltⁿⁱ	Pertiche	Centesimi	Lire	Centesimi	proposto	rettificato	
1								[illegible] Prima
2						1		
3								
4	1							
5	2							
6								
7								
8								
9	1					Primo		
10	2							
11								
12								
13								
14								
15								
16								

[illegible]

Savorgnano

17		1
18		1
19		1
20		
21		
22		
23		
24		
25		
26		
27		
28		[illegible]
29		
30	1	1
31	2	1
32		1
33		1
34		
35		1
36		1
37		1

[illegible]

Savorgnano

38		1
39		1
40		1
41	1	1
42	2	1
43		1
44		1
45		1#
46	1	1#
47	2	1#
48		1#
49		
50		
51		
52		1#
53		1#
54		1#
55		1#
56		1#
57		1#
58		1#

Savorgnano

59		11	Prima
60			
61	1		
62	2		
63			
64			
65			
66			
67			
68			
69			
70		[illegible]	
71			
72			
73			
74			
75			
76			
77			
78			
79		11	

[illegible]

Savorgnano

80
81
82
83
84
85
86
87
88
89
90
91
92
93 1, 2
94
95 1, 2
96
97
98
99
100

Savor

101

102

103

104

105

106

107

108

109

110

111

112

113

114

115

116 1

117 2

118

119

120 1

121 2

Primo

Wilson
6.

grave

2.98 0.45 64.19 16.05

3/4 circa del.	122	2.15	48.15	1
2/3 circa del.	123	65	14.08	1
3/4 circa del	124	63	14 97	1
	129			1
	130			
	131			
	132			
	133			
	134			
	135			
	136			
	137			
	138			
	139			
	140			
	141			1
	142			1
	143			
	144			1
	145			
	146			

Omessi

J. Bay

Sav or

147
148
149
150
151
152
153
154
155
156
157
158
159
159½
160
161
162
163
164
165
166

oill, 11 of

Fidy

-grano

167
168
169
170
171
172 1
173 2
174
175
176
177
178
179
180
181
182
183
184
185
186
187

Nihil

Savoir

188
189
190
191
192
193
194
195
196
197
198
199
200
201
202
203
204
205
206
207
208

Ouvert à C[illegible]

[illegible]

novo

209
210
211
212
213
214
215
216
217
218
219
220
221
222
223
224
225
226
227
228
229

[illegible]

Savor=

	230			1
	231			1
	232			1
	233			1
	234			1
	235			1
	236			1
	236½			1
	236¼			1
	237			1
	238			
2/5 circa del	239	1.57	14 03	1
	240			
	241			
	242			1
	243			1
	244			1
	245			1
	246			1
	247			1
	248			1

[illegible]

grano

249	‖‖
250	‖‖
251	‖‖
252	‖‖
253	‖‖
254	‖‖
255	‖‖
256	‖‖
257	‖‖
258	‖‖
259	‖‖
260	‖‖
261	‖‖
262	‖‖
263	‖‖
264	‖‖
265	‖‖
266	‖‖
267	‖‖
268	‖‖
269	‖‖

Doublets

[illegible]

Savor = gr

270
271
272
273
274
275
276
277
278
279
280
281
282
283
284
285
286
287
288
289
290

Deux [illegible]

[illegible]

gratis

291
292
293
294
295
296
297
298
299
300
301
302
303
304
305
306
307
308
309
310
311

Gratio

[signature]

Savor =

312
313
314
315
316
317
318
319
320
321
322
323
324
325
326
327
328
329
330
331 1
332 2

Ouvrier

[illegible]

gnaio

333	
334	
335	
336	1
337	2
338	
339	
340	
341	
342	1
343	2
344	
345	
346	
347	
348	
349	
350	
351	
352	
353	

[illegible]

Savor=

354	1
355	1
356	1
357	1
358	1
359	
360	
361	1
362	1
363	1
364	
365	
366	
367	
368	
369	
370	
371	
372	1
373	
374	

r- gnano

375		
376		
377		
378		
379		
380	1	
381	2	
382		
383		
384		[illegible]
385		
386		
387		
388		
389		
390		
391	1	
392	2	
393		
394		
395		

[illegible]

396
397
398
399
400
401
402
403
404
405
406
407
408
409
410
411
412
413
414
415
416

Quitted

[illegible]

gnave

417

418

419

420

421

422

423

424

425

426

427

428

429

430

431

432

433

434

435

436

437

Toutes de M.

[illegible]

Savoy. gr

	438			11
	439			11
	440			11
	441			11
	442			11
	443			11
metaire del	444	0 21	80 05	11
	445 1/2			11
	446			11
	447			11
1/8 circa del	449	0 17	4 05	11
	451			
	452			11
	453			11
	454			11
	455			11
	456			11
	457			11
	498 1/2			11
	499			11
	500			11

Seconde

Vidon

or. grano

501		1# secondo	
502	1	1#	
503	2	1#	
504		1#	
505		1#	
506		1#	
507		1#	
508		1#	
509		1#	
510			
511			
512			
622			
623			
624			
625			
625½			
626			
627			
628			
629	1		
	2		

[illegible]

[illegible signature]

Savor-

630				
631				
632				
633				
634				
635				
636				
637				
638			6	
638½				Stenda
½ circadel 639	4 50	47 92	½	
⅔ circadel 640	5 34	56 80	½	
⅘ circadel 641	2. 44	43 46	½	
642				
643				
644				
644½				
645				
646				
647				
648				

Psilloz

-or- gnaus

	649					
	650					
	651					
4/5 circa del	653		10.54	96.27		
	654					
	655					
	656					
	657					
	658					
	659					
	660					2
	661					1 Tutto coi [illegible]
	662					
	663					
	664					
	665					
	666					
	668					
	669	1/2				
9/10 circa del	670		4.41	39.47		
2/5 circa del	675		2.70	24.17		

Quattro [illegible]

[illegible signature]

Suoor=

	833				Primo
	834				
	835				
	826				
	837				
	838				
	839				
vedi 841 in fine	840				
vedi in fine li 841 ½	841 ½				
	847	1			Secondo
	848	2 1			
	849	2			
	851				
	852				
	853				Terzo
½ circa del	854		2 57	27.42	
id del	855		57	12.28	
id del	856		2 10	22 36	
id del	857		3 04	32 37	
	862				
	863				

F. Vidony

=novo

864
865
866
867
868
869
870
871
872
873
874
875
876
877
877½
878
879
880
881
882
883

terzo

secondo

P. Nidon

Savor gr

884
885 1/2
886
887
888
889
890
891
892
893
893½
894 1/2
895
895½
896
897
898
899
899½
900

Secondo

951 Terzo

[illegible]

r. gnano

962 1
963 2 1
964 2
967
968
969
970

Terzo

971
972
973
974
975
976
977
978
979

Secondo

980 Primo

981
982
983
984

Secõdo

Vidã

Savor ...

985	Secondo
986	
987	
988	
989	
990	
991	
992	
993	
994	
995	terzo
996	terzo
997	Secondo
998	
999	
1000	
1001	
1002	
1003	Prima
1004	Prima
1005	Prima

[illegible]

or mavo

1006

1007

1008

1009

1010

1011

1012

1013

1014

1015

1016

1017

1018

1019

1020 1

1021 2 1

1022 2

1023

1024

1025

1026

Divino

[illegible]

Savoir =

1027	
1028	1
1029	2
1030	
1031	
1032	
1033	
1034	
1035	
1036	
1037	
1038	1
1039	2
1040	
1041	
1042	
1043	
1044	
1045	
1046	1
1047	2

= umano

1048
1049
1050
1051
1052
1053
1054
1055
1056 1
1057 2
1058
1059
1060
1061
1062
1063
1064
1065
1066
1067
1068

Omin D

Savoy-

1068½
1069 1 2
1070
1071
1072
1073
1074
1075
1076 1 2 3
1077
1078
1079
1080
1081
1082
1083
1084
1085 1 2
1086 1 2
1087
1088

Ouvres

Blidon

Mauo

1089

1090

1091

1092

1093

1094

1095

1096

1097

1098

1099

1100

1101

1102

1103

1104

1105

1106

1107

1108

1109

Omitted

History

1110

1111

1112

1113

1114

1115

1116

1117

1118

1119 Omitido

1120

1121

1122

1123

1124

1125

1126

1127

1128

1129

1130

1131 1
1132 2
1133
1134
1135
1136
1137
1138
1139
1140
1141
1142
1143
1144
1145
1146
1147
1148
1149
1150
1151

[illegible]

[illegible]

Savoy

1152
1153
1154
1155
1156
1157
1158
1159
1160
1161
1162
1163
1164
1165
1166
1167
1168
1169
1170
1171
1172

Omitted

[illegible]

…gnano

1173	1	Primo
1174	2 / 1	
1175	2	
1176		
1177		
1178		
1179		
1180		
1181		
1182		
1183		
1184		
1185		
1186		
1187		
1188		
1189		
1190		
1191		
1192		
1193		

[illegible]

Saaor

1194

1195

1196

1197

1198

1199

1200

1201

1202

1203

1204

1205

1206

1207

1208

1209

1210

1211

1212

1213

1213½

[illegible]

grano

1214
1215
1216
1217
1218
1219
1220
1221
1222
1223
1224
1225
1226
1227
1228
1229
1230
1231
1232
1233
1234

[illegible]

Savoir

1235

1236

1237

1238

1239.

1240

1241

1242

1243

1244

1245

1246

1247

1248

1249

1250

1251

1252

~~1252~~

1253

1254

1255

guano

1256
1257
1258
1259
1260
1261 ½
1263
1264
1265
~~1265~~
1266
1267
1268
1269
1270
1271
1272
1273
1274
1275
1276

Omitted

[illegible]

Savoir-

1277

1278

1279

1280

1281

1282

1283

1284

1285

1286

1287

1288

1289

1290

1291

1292

1293

1294

1295

1296

1297

[illegible]

gnano
//

.1298 } primo
.1299

1300 1/2 } terzo
1422

841. } Secondo
842
843
.844.
.845
.846.

Mappa di Ravosa con Magredis

Numeri		Superficie		Estimo		Grado		Osservazioni
di Mappa	subalt.	Pert.	Cent.	Lire	Cent.	proposto	rettificato	
70						Terzo		
71								
72								
73								
74								
75								
76								
77								
78								
78½								
79								
80								
81								
82								
83								

[illegible]

Ravosa cor

84		III Terzo
85		
89		
90		
91		
92		
93		
94		
95		
229	1	
230	2	
231		
232		
233		
234	1	
235	2	
236		II Secondo
237	1	III
238	2	Terzo
239		III
240		II Secondo

[illegible]

[illegible] mayredi/

No.	
241	secondo
242	
243	
244	
245	
246	
247	
248	
249	
250	terzo
251	
252	
253	secondo
254	
255	
256	
257	
258	
259	
260	
261	

[illegible]

Navozacion [illegible]

262	Secondo
263	
264	
265	
266	
267	
268	
269	
270	
271	
272	
273	
274	
274½	Terzo
275	
276	
277	
278	
279	
280	
281	

[illegible]

1901 [illegible]

Mayredit

282

283

284

285

286

287

288

289

290

291

292

293

294

295

296

297

297½

298

299

300

301

Secondo — terzo

[illegible]

Barrozzi con ...

302	seldondo
303	seldondo
304	terzo
305	
306	
307	
308	
309	
309½	
310	
311	seldondo
312	Secondo
312½	terzo
313	seldondo
314	Secondo
314½	
315	
316	
317	terzo
318	
319	
320	
321	

Ghidoni

magredis

322
323
324
325
326
327
328
329 — terzo
330
331
332
333
334
335
336 — secondo
337
338
339
340
347
348 — terzo

349
350
351
351½
352
353
354
355
356
357
358
359
360
361
362
363
364
365
366
367
368

magredi

369
370
371
372
373
374
375
376
377
378
378½
379
379½
380
381
382
383
384
385
386
387

zero

Navosa con

388
389
390
$\frac{1}{10}$ circa del 508
509
510
511
512
513
514
515
516
517
518
519
520
521
522
523
524
525 1
526 2

terzo

secondo

mercredi

527
528
529
530
531
532
533
534
535
536
537
538
539
540
541
542
543
544
545
546
547

Secondo

[illegible]

Novosia

548
549
550
551
552
553
554
555
556
557
558
559
560
561
562
563
564
565
566
566½
567

Secondo

[illegible]

[illegible] Magredi

898 1
899 2
900
901
902
903
904
905
906
907
908
909
910
911
912
913
914
917
918
919
920

Terzo

[illegible]

Ravoza

921

922

923

ou Mayrédis

Mappa di Povoletto e Frazioni

Numeri		Superficie		Estimo		Grado	
di Mappa	Sub.	Pertiche	Cent.	Lire	Cent.	proposto	rettificato
1						Secondo	
2							
3							
4							
5							
6							
7							
8							
9							
10							
11							
12							
13							
14							
15							
16							

19 Vidoz

Povoletto e

17
18
19
20
21
22
23
24
25
26
27 Secondo
28
29
30
31
32
33
34
35
36
37

[illegible]

e Frazioni

38
39
40
41
42
43
44
45
46
47
48
49
50
51
52
53
54
55
56
57
58

Secondo

[illegible]

Povoletto

59
60
61
62
63
64
65
66
67
68
69
70
71
72
73
74
75
76
77
78
79

Secondo

Avidoni

Frazioni

80
81
82
83
84
85
86
87
87½
88
89
90
91
92
93
94
95
96
97
98
98½
99
100

Secondo

Povoletto,

101
102
103
104
105
106
107
108
109
110
111 -1
112 2
113
114
115
116
117
118
119
120
121

Accordato

[illegible]

e frazioni

122		11	
123			
124			
125			
126			
127	1		
	2		
128			
129			
130			Secondo
131	1		
	2		
132	1		
	2		
133			
134			
135			
136			
137			
138			
139			
140	1		
	2		
	3		
141			
142			

Soubrette,

143
144
145
146
147
148
149
150
151
152
153
154
155
156
157
158
159
160
161
162
163

Seconde,

Widow

e frazioni

164
165
166
167
168
169
170
171
172
173
174
175
176
177
178
179
180
181
182
183
184

seconda

Porzione terza

Povoletto

185		Terzo
186		
187		
188	1 2	
189	1 2	
190		
191		
192		
193		
194		
195		
196		
197		
198		
199		
200		
201		
202		
203		
204		
205		

Zotti

es. frazioni

206
207
208
209
210
211 1
212 2
213
214
215
216
217
218
219 1
220 2
221
222
223
224
225
226 1
2

Terzo

Secondo

Primo

Povolatto

227 1/2
228
229
230
231
232
233
233 1/2
234
235
236
237
238
239
239 1/2
240
241 1/2
242
243
244
245
246
247

Secorrete

e frazioni

248
249
250
251
252
253
254
255
256
257
258
259 1/2
259 1/2
260
261
262
263
264
265
266
267
268

Seconda

Bidoug

Piovoletto,

269
270
271
272
273
274
275
276 1
277 2
278
279
280
281
282 1
283 2
284
285
286 1
287 2
288
289

Secondo

Witon.

e frazioni

290
291
292
293
294
295
296
297
298
299
300
301
302
303
304
305
306
307
308
309
310

Secondo

[illegible]

Favoletto, e

311			
312			
313			
314			
315			
316			
317			
318			
319			
320			Secondo
321			
322			
323			
324			
325			
326			
327			
328			
329			
330			
331			

[illegible]

e frazioni

332
333 1 2
334 1 2
335 1 2
336
337
338
339 1 2
340 1 2
341
342
343
344
345
346
347
348
349
350
351 1 2
352

Sezione seconda

Primo
Secondo
Secondo

Covoletto e

353
353 1/2
354
355
356
357
358
359
360
361
362
363
364
365
366
367
368
369
370
371
372 1
373 2
1
2

Secondo

A. Vidoni

e frazioni

374
374½
375

376

377
377½
378

379

380
380½
381

382

383

384

385

386

387

388

389
389½
390

391

392

393

394

Secondo

Bidone

Povoletto,

395
396
397
398
399
400
401
402
403
404
405
406
407
408
409
410
411
412
413
414
415

Secondo

Avidovy

c. frazioni

416		Secondo
417		Terzo
418		Secondo
419		Secondo
420		Secondo
421		Secondo
422		Secondo
423		Secondo
424		Terzo
425		Terzo
426		Secondo
427	1/2	Terzo
428	1/2	Terzo
429		Terzo
430		Terzo
431		Secondo
432		Secondo
433		Secondo
434		Secondo
435		Secondo
436	1/2	Secondo

Frazioni

Povoletto

437
438
439
440
441
442
443
444
445
446
447
448
449
450
451
452
453
454
455
456
457

Terzo — Secondo

Nidon 6

Frazioni

458
459
460
461
462
463
464
465
466
467
468
469
470
471
472
473
474
475
476
477
478

Zero

Secondo

[illegible]

Poviletto.

479
480
481
482
483 1
484 2
485
486
487
488
489
490
491
492
493
494
495
496
497
498
499

Terzo Secondo

e frazioni

500	detto
501	
502	
503	
504	
505	
506	
507	
508	
509	
509 ½	
510	
511	
511 ½	
512	
513	
514	
515	
516	
517	
518	
519	
520	

Secondo [illegible]

Viloz

Povoletta

521
522
523
524
525
526
527
528
529
530
531
532
533
534
535
536
537
538
539
540
541

prime

[illegible]

e frazioni

542
543
544
545
546
547
548
549
550
551
552
553
554
555
556
557
558
559
560
561
562

Nulla

Povoletto,

563	primo
564	
565	
566	
566 1/2	
567	
568	
568 1/2	
569	sedile 2
570	secondo
571	
572	
573	
574	
575	
576	
577	
578	
579	
579 1/2	
580	
581	
582	
583	

[illegible]

a frazioni

584
585
586
587 — Sezione I

588
588½
589
590
591
591½
592 — Sezione II

593
594
595
596
597
598
599
600
601
602
603
604 — Sezione III

[illegible]

Sovrletto

605
606
607 1/2
608
609
610
611
612
613
614
615
615½
616
617 1/2
618
619
619½
620
621
622
623
624
625

Secondo

Visto

Espagione

626

627

628

629

630

631

632

633

634

635

636

637

638

639 Sabbato

640

641

642

643

644

645

646

Povoletto,

647		
648		
649		
650		
651		
652	1	
653	2	
654	1	
655	2	
656		
657		
658		
659		
660		
661		
662		
663		
664		
665	1	
666	2	
667		

[illegible] Secondo

[illegible]

e frazioni

668		Primo
669		
670		
671		
672		
673		
674		
675		
676		
677		
678		
679	1/2	
680		Secondo
681		
682		
683		
684		
685		
686		
687		
688		

Pordetto,

689		
690	1	
691	2 1	
692	2	
693		
694	1	
695	2	
696	1	
697	2	
698		
699		
700		
701		
702		
703		
704		
705		
706		
707		
708		
709		

Secondo

[illegible signature]

i frazioni

710 secondo
711 secondo
712 III
713 III
714
715
716
717
718
719
720
721
722
723
724
725
726
727
728
729
730

terzo

Filovy

Povoletto

731
732
733
734
735
736
737
738
739
740
741
742
743
744
745
746
747
748
749
750
751

Zerzo

[illegible]

e frazione

752
753
754
755
756
757
758
759
760
761
762
763
764
765
766
767
768
769
770
771
772

Zero

[illegible]

Povoletto;

773
774
775
776
777
778
779
780
781
782
783
784
785
786
787
788
789
790
791
792
793

Zero

[illegible]

e frazioni

794 ≠ |||
795
795 ½
796
796 ½
797
798
799 1 2
800
801
802
803
804
805
806
807
808 1 2 3
809
810
811 1 2
812 1 2
813 1 2
814

Zero

[illegible]

Povoletto,

815
816
817
818
819
820
821
822
823
824
825
826
827
828
829
830
831
832
833
834
835

Terzo

[illegible]

e frazioni

836		III
837		
838		
839		
840	1/2	
841		
842		
843		
844		
845		
846		
847		
848	1/2	
849		
850		
851		
852		
853		
854		
855		
856		

Zero

[illegible]

Fovoletto,

857
858
859
860
861
862 1/2
863
~~863~~
864
865
866 1/2
867
868
869
870
871
872
873
874
875
876

4 2 a r 3 0

Vidoz

e frazioni

877		Terzo
878		
879		
880		
881	1	
882	2	
883		
884		
885		
886		
887		
888		
889		
890	1	Secondo
891	2 3.4	Secondo
892		Primo
893		Prima
894		Secondo
895		
896		
897	1	

[illegible]

Povoletto,

898 2
899 3
900 4
901 5
902
903
941
941½
942
943
944
945
946
964
965
966
967
968
969
970
971
972

e frazioni

973
974
975
976
977 Detto [illegible]
978
979
980
981
982
982½
983
984
985 Terreno
986
987
988
989 ½
990
991
992
993

G. Viboy

Cartelle ...

994		Vento
995		
996		
997		
998		
998 ½		
999		
1000		
1001		
1002		
1003	1/2	
1004		
1005		
1006		
1007		
1008		
1009		
1010		
1011		Primo
1012		Primo
1013		Primo
1014		Primo

Visto

… e Frazioni

1015
1016
1017
1018
1019
1020
1021
1022
1023
1024
1025
1026
1027 1/2
1028 1/2
1029
1030
1031
1032 } Primo
1033
1034
1035 } Terzo

[illegible]

Covolutto

1036
1037
1038
1039
1040
1041
1042
1043
1044
1045
1046
1047
1048
1049
1050
1051
1052
1053
1054
1055
1056

Terzo (1036–1043)

Prima (1044–1051)

Seconda (1052–1056)

G. Vidoy

Frazioni

1057

1058

1059 ½

1060

1061

1062

1063

1064

1065

1066

1067

1068

1069

1070

1071

1072

1073 ½

1074

1075

1076

1077

Secondo

Vidon

Povoletto e.

1078		Secondo
1079		
1080		
1081		
1082		
1083		
1084		
1085	1	Primo
1086	2	Primo
1087		Secondo
1088		
1089		
1090		
1091		
1092		
1093	1	
1094	2	
1095		
1096		
1097	1	
1098	2	

A Vitez

e. Frazioni

1099
1100
1101
1102
1103
1104
1105
1106
1106 1/2
1107
1108
1109 1/2
1110
1111
1112 1/2
1113
1114
1115
1116
1117
1118
1119

Secondo

Povoletto

1120

1121

1122

1123

1124

1125

1126

1127
1127½
1128

1129
1129½
1130
1130½
1131
1131½
1132

1133
1133½
1134
1134½
1135

1136

1137

1138
1138½
1139

1140

d Frazioni

1141		Ottima (bracketed for 1141–1148)
1142		
1143		
~~1143~~		
1144		
1145		
1146		
1147		
1148		
1149		Seconda
1150	1/2	Seconda
1151		Ottima
1152		Seconda
1153		Terza
1154		Seconda
1155		Terza
1156		Terza
1157		Terza
1158		Seconda
1159		Seconda
1160		Ottima

[illegible signature]

1161		Primo
1162		Secondo
1163		Secondo
1164		Secondo
1165	1.2.3 / 4.5.6.7.8	[illegible]
1166	1 / 2	
1167		
1168		
1169 1/2		
1169		
1170		Secondo
1171		Secondo
1172		Primo
1173	1 / 2	
1174		
1175		
1176		Secondo
1177		
1178		
1179		
1180		
1181		

Squidri

e frazioni

1182		Secondo
1183		Secondo
1184		Secondo
1185		Primo
1186		Primo
1187		Primo
1187 1/2		Primo
1188	1/2	Secondo
1189	1/2	Primo
1190		Secondo
1191		
1192		
1193		
1194		
1195	1/2	
1196		
1197		
1198		
1199		
1200		
1201		
1202		

[illegible]

[illegible]

Covoletto

1203 Prima
1204 Prima
1205 Primo
1206 ½ Secondo
1207 Secondo
1208 Primo
1209
1210
1211
1212
1213 Primo
1214
1215
1216
1217
1218
1219 ½
1220
1221
1222 Prima
1222 ½ primo
1223 Secondo

[illegible]

Giazioni

1224		Seconda
1225		
1226		
1227		
1228		
1229		Prima
1230		
1231		
1232		
1233		
1234		
1234½		Prima
1235		Seconda
1236		N
1237		N
1238		Seconda
1239	1/2	
1240		
1241		
1242		
1243		
1244		

Giulio

1245	Secondo
1246	Ottimo
1247 1/2	Secondo
1248	Secondo
1249	Secondo
1250	Secondo
1251	Secondo
1252	Ottimo
1253	Ottimo
1254	Ottimo
1255	Ottimo
1256	Ottimo
1257	Ottimo
1258	Ottimo
1259	Ottimo
1260	Ottimo
1261	Ottimo
1262	Ottimo
1263	Ottimo
1264	Ottimo
1265	Ottimo

Gazzoni

1266
1267
1268
1269
1270
1271
1272
1273
1274
1275
1276
1277
1278
1279
1280
1281 1 2
1282
1283
1284 1 2
1285 1 2
1286 1 2

Gen. 1764

[illegible]

1287
1288
1289
1290
1291
1292
1293
1294
1295
1296
1297
1297 1/2
1298
1299
1300
1301
1302
1303
1304
1305
1306
1307

e) Frazioni

1308
1309
1310
1311
1312
1313
1314
1315
1316
1317
1318
1319
1320
1321
1322
1323
1324
1325
1326
1327
1328

[illegible]

[illegible]

Povoletto

1329	Primo
1330	
1331	
1332	
1333	
1334	
1335	
1336	
1337	
1338	Terzo
1339	
1340	
1341	
1342	
1343	
1344	
1345	Primo
1346	Terzo
1347	
1348	
1349	

[illegible signature]

e frazioni

~~1340~~
~~1341~~
~~1342~~
~~1343~~
~~1344~~
~~1345~~
~~1346~~
~~1347~~
~~1348~~
~~1349~~
1350
1351
1352 1/2
1353
1354
1355
1356
1357 1/2
1358
1359
1360

Zenzo

Bor

1361	Terzo
1362	
1363	
1364	
1365 ½	
1366	
1367 ½	
1368	
1369	
1370	
1371	
1372	Primo
1373	Ultimo
1374	Terza
1375	
1375 ½	
1376	
1377	
1378	
1379	
1380	

Visto

... frazione

1381
1382
1383
1384
1385
1386
1387
1388
1389
1390
1391
1392
1393
1394
1395
1396
1397
1398
1399
1400

Nessuno

[illegible]

1401
1402
1403
1404
1405
1406
1407
1408
1409
1410
1411
1412
1413
1414
1415
1416
1417
1418
1419
1420
1421

Zero

[illegible]

con frazioni

1422
1423
1424
1425
1426
1427
1428
1429
1430
1431
1432
1433
1434
1435
1436
1437
1438
1439
1440
1441
1442 | 1/2

Terzo

Secondo

Secondo

Povoletto

1443
1443½
1444
1445
1446
1447
1448
1449
1450
1451
1452
1453
1454
1455
1456
1457
1458
1459
1460
1461
1462
1463

Secondo

[illegible]

e Frazioni

1464

1465
1465½
1466 ½

1467

Seconda

1468

1469

1470

1471

1472

1473

1474
1474½
1475 ½

1476

1477

1478

1479

1480

1481

1482

1483

1484

Terzo

[illegible]

Povoletto, e frazioni

1485	Zero
1486	
1487	
1488	
1489	
1490	
1491	
1492	
1493	
1494	
1495	
1496	
1497	
1498	
1499	
1500	
1501	
1502	
1503	
1504	
1505	

[illegible signature]

XIX Minuta di graduazione proposta
Dei fondi soggetti al Consorzio di Povoletto

(B)

1.° Porzione di Povoletto e Frazioni
N.i 1506 – 13445
~~parte di Comune di [illegible]~~

e

2.° Premariacco

Segue

Mappa di Povoletto e Frazioni

Numeri di Mappa	Numeri Subalterni	Superficie Pertiche	Superficie Centesimi	Estimo Lire	Estimo Centesimi	Grado proposto	Grado rettificato	Osservazioni
1506						Senza		
1507								
1508								
1509								
1510								
1511								
1512								
1513								
1514								
1515								
1516								
1517								
1518								
1519								
1520								
1521								

G. Vidoz

Povoletto

1522
1523 1/2
1524
1525
1526
1527
1528
1529
1530
1531
1532
1533
1534
1535
1536
1537
1538
1539 1/2
1540
1541
1542

Vacant

Vidoz

e frazioni

1543		
1544		
1545		
1546		
1547		
1548		
1549		
1550		
1551		
1552	1/2	
1553		
1554		Denza
1555	1/2	
1556		
1557		
1558		
1559		
1560		
1561		
1562		
1563		

Fida

Povoletto.

1564
1565
1566
1567
1568
1569
1570
1571
1572
1573
1573 ½
1574
1575
1576
1577
1578
1579
1580
1581
1582
1583
1584

Zero

tto. | Frazioni

1585
1586
1587
1588
1589
1590
1591
1592
1593
1594
1595
1596
1597
1598
1599
1600
1601
1602
1603
1604
1605

Zero

Gelin

Povoletto

1606
1607
1608
1609
1610
1611
1612
1613
1614
1615
1616
1617
1618
1619
1620
1621
1622
1623
1624
1625
1626

Zero

Bidoz

to

d. Frazioni

1627
1628
1629
1630
1631
1632
1633
1634
1635
1636
1637
1638
1639
1640
1641
1642
1643
1644
1644½
1645
1646
1647

Zero

P. Vidi

Povoletto

1648		Nil
1649		
1650		
1651		
1652		
1653	1 2	
1654	1 2	
1655		
1656	1 2	
1657		
1658		Deserto
1659		
1660		
1661		
1662		
1663		
1664	1 2	
1665		
1666		
1667		
1668		

Frazioni

1669
1670
1671
1672
1673
1674
1675
1676
1677
1678
1679
1680
1681
1682
1683
1684
1685
1686
1687
1688
1689

Questo

Avisa

Povoletto

1690
1691
1692
1693
1694
1695
1696 1/2
1697
1698
1699
1700
1701
1702
1703
1704
1705
1706
1707
1708
1709
1710

Deserto

Fide

Frazioni

1711
1712
1713
1714
1715
1716
1717
1718
1719
1720
1721
1722
1723
1724
1725
1726
1727
1728
1729
1730
1731

Denizo

16

Povoletto

1732		
1733	1/2	
1734		
1735		
1736		
1737		
1738		Penzo
1739		
1740		
1741		
1742	1.2 3.4	
1743		
1744		
1745		
1746		
1747		
1748		Pecorando
1749		
1750		
1751		
1752		

Vidor

b.

e Frazioni

1753
1754
1755
1756
1757
1758
1759 1/2
1760
1761
1762
1763
1764
1765
1766
1767
1768
1769
1770 1/2
1771
1772
1773

Precedente

Zero

[illegible]

Povoletto

1774	
1775	
1776	
1777.	
1778	
1779	
1780	
1781	
1782	
1783	Zero
1784	
1785	
1786	
1787	
1788	
1789	
1790	
1791	
1792	
1793	
1794	

[illegible]

to | Frazioni

1795
1796
1797
1798
1799
1800
1801
1802
1803
1804
1805
1806
1807
1808
1809
1810
1811
1812
1813
1814
1815

Morto

Vida

Povoletto

1816
1817
1818
1819
1820
1821
1822
1823 ½
1824 ½
1825
1826
1827
1827½
1828
1829
1830
1831
1832
1833
1834
1835
1836

Deserto

[illegible]

e frazioni

1837	Terzo
1838	
1839	
1840	
1841	
1842	
1843	
1844	
1845	
1846	
1847	
1848	
1875	Secondo
1876	
1877	
1878	
1879	
1880	
1881	
1882	
1883	

Arida

Povoletto

1884		Secondo
1885		〃
1886		〃
1887		〃
1888		〃
1889		〃
1890		〃
1891		〃
1892		〃
1893		[illegible]
1894		〃
1895		〃
1896		〃
1897		〃
1898		〃
1899		〃
1900	1/2	〃
1901		〃
1902		Secondo
1903		Ottimo
1904	1/2	Ottimo

[illegible]

… e frazioni

1905 ½
1906
1907
1908
1909
1910
1911
1912
1913
1914
1915
1916
1917 ½
1918 ½
1919
1920
1921 ½
1922
1923
1924
1925

[illegible]

[illegible]

		Povaletto
1926		
1927		
1928		
1929		
1930		
1931		
1932		
1933		
1934		
1935	Pirro	
1936		
1937		
1938		
1939		
1940		
1941		
1942		
1943		
1944		
1945		
1946		

A.Boz

...to | e Frazioni

1947
1948
1949
1950
1951
1952 1 2
1953
1954
1955
1956
1957
1958
1959
1960 1 2
1961
1962
1963
1964
1965
1966
1967

Per tre anni

[illegible]

Covoletto

1968		
1969		
1970		
1971	1/2	
1972		
1973	1/2	
1974		
1975		
1976		
1977		
1978		
1979		
1980	1/2	
1981		
1982		
1983		
1984		Secondo
1985		Secondo
1986		Secondo
1987		Terzo
1988		Terzo

A. Vidoz

di Frazioni

1989
1990
1991
1992
1993
1994
1995
1996
1997
1998
1999
2000
2001
2002
2003
2004
2005
2006
2007
2008
2009
2010

Secondo

Primo

Terzo

[illegible]

Povoletto di

2011
2012
2013
2014
2015
2016
2017
2018
2019
2020
2021 1
2022 2 1 2
2023
2024
2025
2026
2027
2028
2029
2030
2031

Zenzo

Vidoz

o Frazioni

2032
2033
2034
2035
2036
2037
2038
2039
2040
2041
2042
2043
2044
2045
2046
2047
2048
2049
2050
2051
2052

Zenzo

Abidoz

Covoletto

2053
2054
2055 1/2
2056
2057
2058
2059
2060
2061
2062
2063
2064
2065
2066
2067
2068
2069
2070
2071
2072
2073

Gennaro

Guidoz

e) Frazione

2074
2075
2076
2077
2078
2079
2080
2081
2081½
2082
2082½
2083
2084
2085
2086
2087
2088
2089
2090
2091
2092
2093
2094

Pedrotti

Vidau

Povoletto

2095
2096
2097
2098
2099
2100
2101
2102
2103
2104
2105
2106
2107
2108
2109
2110
2111
2112
2113
2114
2115

[illegible]

[illegible]
6

d. Frazioni

2116
2117
2118
2119
2120
2121
2122
2123
2124
2125
2126
2127
2128
2129
2130
2131
2132
2133
2134
2135
2136

Carizzo

[illegible]

Povoletto

2137

2138

2139

2140

2141

2142

2143

2144

2145

2146

2147

2148

2149

2150

2151

2152

2153

2154

2155

2156

2157

Mergo

RBoz

e Frazioni

2158
2159
2160
2161
2162
2163
2163½
2164
2165
2166
2167
2167½
2168
2169
2170
2170½
2171
2172
2173
2174
2175
2176
2177
2178

Borgo

[illegible]

Povoletto

2179	½	Terzo
2180		Terzo
2181		
2182		
2183		
2184		
2185	½	
2186		
2187		
2188		
2188½		
2189		
2190		
2191		
2192		
2192½		
2193		
2194		
2195		
2196		
2197		Idem
2198		Primo
2199		Primo

[illegible]

d'frazioni

2200
2201
2202
2202½
2203
2204
2205 } Quinto
2206
2207
2208
2209
2210
2211
2212
2213 ½
2214
2215
2216
2217
2218
2219
2220 } Terzo

[illegible]

Povoletto

2221
2222
2223
2224
2225
2226
2227
2228
2229
2230
2231
2232
2233
2234
2235
2236
2237
2238
2239
2240
2241

Zero

[illegible]

d frazioni

2242
2243
2244
2245
2246
2247
2248
2249
2250
2250 ½
2251
2252 Zero
2253
2254
2255
2256
2257
2258
2259
2260
2261
2262

G. Boy

Porzoletto

2263 Abbiza

2264

2265 1/2

2266

2267

2268

2269 1/2

2269 1/2

2270

2271

2272

2273

2274 Perzo

2275

2276

2277

2278

2279

2280 Terzo

2281 Primo

2282 Primo

2283 Primo

A Vidoz

e Frazioni

2284
2285
2286
2287
2288
2288 1/2
2289
2289 1/2
2290
2291
2292
2293 1/2 — Primo

2294
2295
2296 — Terzo

2297
2298
2299
2300
2301
2302
2303
2304 — Primo

AVidoy

Povoletto

2305		Primo
2306		Sesto
2307		III
2308	1 2	
2309		
2310		
2311		
2312		
2313		
2314		
2315	1 2	Zenzio
2316	1 2	
2317	1 2	
2318	1 2	
2319		
2320		
2321		
2322		
2323	1 2	
2324		
2325		Pietro

A. Vitor

Iscrizioni

2326 |||
2327
2328
2329
2330
2331
2332
2333
2333 1/2
2334
2335
2336
2337
2338 Zerro
2339 1/2
2340
2341
2342
2343
2344 1/2
2345 1/2
2346 ||

Aviloz

Povoletto e

2347
2348
2349
2350
2351
2352 ½
2353
2354
2355
2356
2357
2358
2359
2360
2361
2362
2363
2364
2365
2366
2367

Zero

Avilm

e Frazioni

2368

2369

2370

2371

2372

2373 1/2

2374

2375

2376

2377

2378

2379

2380

Disanzo

2381

2381½

2382

2383

2384

2385

2386

2387

2388

Visto

Povoletto

2389
2390
2391
2392
2393
2394
2395
2396
2397
2398
2399
2400
2401
2402
2403
2404
2405
2406
2407
2408
2409

Marzo

giazioni

2410
2411
2412
2413
2414
2415
2416
2417
2418
2419
2420
2421
2422
2423
2424
2425
2426
2427
2428
2429
2429½
2430.

2429

Pvioletto e…

2431
2432
2433
2434
2435
2436
2437
2438
2439
2440
2441
2442
2443
2444
2445
2446
2446½
2447
2448
2449
2450
2451

[illegible]

Visto

e frazioni

2452
2453
2454
2455
2456
2457
2458
2459
2459½
2460
2461
2462
2462½
2463.
2464
2465
2466
2467
2468
2469
2470
2471
2472

Marzo

[illegible]

2473
2474
2475
2476
2477
2478
2479
2480
2481
2482
2483
2484
2485
2486
2487
2488
2489
2490
2491
2492
2493

o Frazioni

2494
2495
2496
2497
2498
2499
2500
2501
2502
2503
2504
2504 1/2
2505
2506
2507
2508
2509
2510
2511
2512
2512 1/2
2513
2514

Marzo

AVBz

Povoletto

2515
2516
2517
2518
2519 1/2
2520 1/2
2521
2522
2523
2524
2525
2526
2527
2528
2529
2530
2531
2532
2533
2534
2535

Bearzat

Aldor

e Frazioni

2536
2537
2538
2539
2540
2541
2542
2543
2544
2545
2546
2547
2548
2549
2550
2551
2552
2553
2554
2555
2555 ½
2556

(Vuoto)

Vidon

Povoletto

2557
2558
2559
2560
2561
2562
2563
2564
2565
2566
2567
2568
2569 1/2
2570 1/2
2571
2571 1/2
2572
2573 1/2
2574
2575
2576
2577
2577 1/2

Donna

A. Boz

d'Frazioni

2578
2579
2580
2581
2582
2583
2584
2585
2586
2587
2588
2589
2590
2591
2592
2593
2594
2595
2596
2597
2598

[illegible]

[illegible]

2599 ½
2600
2601
2602
2603
2604
2605
2606
2607
2608
2609
2610
2611
2612
2613
2614
2615
2616
2617
2618
2619
2620

Branze

[illegible]

d Frazioni

2621	Terzo
2622	
2623	
2624	
2625	
2626	
2627	
2628	Primo
2629	
2630	
2631	
2632	
2633	
2634	Terzo
2635	
2636	
2637	
2638	
2639	
2640	
2641	

Guidon

2642	"
2643	[illegible]
2644	[illegible]
2645	"
2646	Secondo
2647	"
2648	"
2649	"
2650	"
2651	"
2652	[illegible]
2653	[illegible]
2654	[illegible]
2655	[illegible]
2656	[illegible]
2657	"
2658	"
2659	"
2660	"
2661	"
2662	Secondo

[illegible]

e Frazioni

2663
2664
2665
2666
2667
2668
2669
2670
2671
2672
2673
2674
2675
2676
2677
2678
2679
2680
2681
2682
2683

Secondo

[illegible]

Povoletto, e

2684		Secondo	
2685			
2686			
2687			
2688			
2689			
2690			
2691			
2692			
2693			
2694	1/2		
2695		Battimo	
2696			
2697			
2698			
2699			
2700	1/2		
2701			
2702			
2703			
2704			

[illegible]

Frazioni

2705

~~2706~~

2707

2708

2709

2710

2711

2712

2713

2714

2715

2716

2717

2718

2719

~~2720~~

2721

2722

2723

2724

2724½

2725

2725½

Povoletto

2726
2726½
2727
~~[illegible]~~
2728
2729
2730
2731
2732
2733
2734
2735
2736
2737
2738
2739
2740
2741
2742
2743
2744
2745
2746

Otto n. 0.%

A. Vidoz

e. frazioni

1747

1748

1749

1750

1751

1752

1753

1754

1755

1756

1757

1758

1759

1760
1760½
1761

1762

1763
1763½
1764

1765

1766

1767

Primo

[illegible]

Povoletto

1768
1769
1770
1771
1772
1773
1774
1775
1776
1777
1778
1779
1780
1780½
1781
1782
1783
1784
1785
1786
1787
1788

P 4 . ove

Vidon

d. Frazioni

1789	Primo
1790	Primo
1791	Terzo
1792	Cir. e Ter.
1793	
1794	
1795	
1796	
1797	
1798	
1799	
1800	
1801	
1802	Terzo
1803	Primo
1804	[illegible]
1805	
1806	
1807	
1808	
1809	

F. Vidon

Povoletto

1810	Primo
1811	
1812	
1813	
1814	
1815	
1816	
1817	
1818	
1819	
1820	
1821	
1822	
1823	
1824	
1825	Terzo
1826	Terzo
1827	Primo
1828	Terzo
1829	Terzo
1830	Terzo

A Vidoz

d Frazioni

1831

1832

1833

1834

1835

1836

1837

1838

1839

1840

1841

1842

1843

1844
1844½
1845

1846

1847

1848

1849

1850

1851

[illegible]

Povoletto

1852	Terzo
1853	
1854	
1855	
1856	
1857	
1858	
1859	
1860	Quarto
1861	
1862	
1863	
1863½	
1864	
1865	
1866	Terzo
1867	
1868	
1869	Primo
1870	Terzo
1871	
1872	

Frazioni

1873	Ottavo
1874	
1875	
1876	
1877	
1878	
1879	
1880	
1881	
1882	
1883	
1884	
1885	
1886	
1887	
1888	Ultimo
1889	Terzo
1890	
1891	
1892	
1893	

[illegible]

1894		Terzo
1895		Terzo
1896		
1897		
1898		
1899		
1900		
1901		
1902		
1903		
1904		
1905		
1905 ½		
1906	½	
1907		
1908	½	
1909		
1910		
1911		
1912		Sesto.
1913	¼	Secondo a secondo
1914.		Secondo

Guidi

e Frazioni

2915	Secondo
2916	Secondo
2917	Secondo
2918	Terzo
2919	Terzo
2920	Secondo
2921	Secondo
2922	Secondo
2923	Secondo
2924	Secondo
2925	Secondo
2926	Secondo
2927	Secondo
2928	Secondo
2929	Secondo
2930	Terzo
2931	Secondo
2932	Secondo
2933	Secondo
2934	Secondo
2935	Secondo

A. Poz

Povoletto

1936	Seconda
1937	Terza
1938	〃
1939	〃
1940	〃
1941	〃
1942	Terza
1943	〃
1944	〃
1944 a/2	〃
1945	〃
1946	〃
1947	〃
1948	Prima
1949	Seconda
1950	Seconda
1951	Terza
1952	Seconda
1953	〃
1954	Terza
1955	
1956	

A. Vidoz

d frazioni

2957
2958
2959
2960
2961
2962
2963
2964
2965
2966
2967
2968
2969
2970 } Terzo

2971
2972
2973
2974
2975
2976
2977 } Secondo

[illegible]

1978
1979
1980
1981
1982
1983
1984
1985
1986
1987
1988
1989
1990
1991
1992
1993
1994
1995
1996
1997
1998

Lazzaro

Vidoz

d'Fazzioni

2999	Sektondo
3000	
3001	
3002	
3003	
3004	
3005	
3006	
3007	Secondo
3008	
3009	
3010	
3011	
3012	
3013	
3014	
3015	
3016	
3017	Sekondo
3018	Terzo
3019	Secondo

Wilson

Povoletto

3020	Secondo
3021	Terzo
3022	"
3023	"
3024	Terzo
3025	Terzo
3026	Terzo
3027	Primo
3028	Terzo
3029	"
3030	Terzo
3031	Terzo
3032	Terzo
3033	Terzo
3034	Terzo
3035	Terzo
3036	Terzo
3037	Terzo
3038	Terzo
3039	Terzo
3040	Terzo

[illegible]

…to · di frazioni

3041
3042
3043
3044
3045
3046
3047
3048
3049
3050
3051
3052
3053
3054
3055
3056
3057
3058
3059
3060
3061

[illegible]

[illegible]

3062	Terzo.
3063	Primo
3064	Terzo.
3065	Quarto
3066	
3067	
3068	
3069	
3070 .	
3071 .	
3072	Terzo
3073	Primo
3074 .	Quarto
3075	
3076	
3077	
3078	
3079	
3080	
3081	
3082	Primo

[illegible]

e frazioni

3083	Primo
3084	
3085	
3086	
3087	Primo
3088	Detto
3089	Primo
3090	Detto
3091	Primo
3092	Primo
3093	
3094	
3095	
3096	
3097	Primo
3098	Detto
3099	Detto
3100	Detto
3101	Secondo
3102	Secondo
3103	Secondo

P. Vidory

3104	Secondo
3105	Secondo
3106	Primo
3107	Primo
3108	Primo
3109	Primo
3110	Terzo
3111	
3112	
3113	
3114	
3115	
3116	[illegible]
3117	
3118	
3119	
3120	
3121	
3122	
3123	
3124	Terzo

[illegible]

e Frazioni

3125	Terzo
3126	"
3127	"
3128	"
3129	"
3130	"
3131	"
3132	"
3133	Terzo
3134	
3135	
3136	"
3137	"
3138	"
3139	"
3140	Terzo
3141	Terzo
3142	Primo
3143	Primo
3144	Terzo
3144 [illegible]	Primo
3144 1/3	Terzo
3145	Terzo

3144 [illegible]

A. Bor[illegible]

Povoletto, e

3146 Pezzi
3147
3148
3149
3150
3151 Primo
3152
3153
3154
3155
3156
3157
3158
3159
3160
3161 Ultimo
3162
3163
3164
3165
3166 Primo

Pitoz

Frazioni

3167	Primo
3168	Primo
3169	Primo
3170	Terzo
3171	Terzo
3172	Primo
3173	Terzo
3174	Terzo
3175	Terzo
3176	Terzo
3177	Terzo
3178	Terzo
3179	Terzo
3180	Terzo
3181	Terzo
3182	Terzo
3183	Terzo
3184	Terzo
3185	Terzo
3186	Terzo
3187	Terzo

[illegible]

Povoletto,

3188
3189
3190
3191
3192
3193 1/2
3194
3195
3196 1/2
3197 Secondo
3198
3199
3200
3201
3202
3203
3204
3205 1/2
3206
3207
3208 Secondo

Terzo

Secondo

[illegible]

[illegible signature]

3209 — Primo

3210 — secondo

3211

3212

3213

3214

3215

3216 1 2 3

3217

3218

3219 1 2

3220

3221

3222

3223

3224 — Secondo

3225

3226

3227

3228

3229

Secondo

Terzo

[illegible signature]

Povoletto,

3230 Terzo
3231 Sbiando
3232 Terzo
3233 Sbiando
3234 Terzo
3235
3236
3237
3238
3239
3240
3241
3242
3243
3244 Terzo
3245
3246
3247
3248
3249
3250

[illegible]

e frazioni

3251	Terzo
3252	Terzo
3252 bis	Primo
3253	Terzo
3254	Terzo
3255	Terzo
3256	Terzo
3257	Terzo
3258	Terzo
3259	Terzo
3260	Terzo
3261	Terzo
3262	Terzo
3263	Terzo
3264	Terzo
3265	Terzo
3266	Terzo
3267	Terzo
3268	Terzo
3269	Terzo
3270	Terzo
3271	Terzo
3271½	Terzo

[illegible signature]

3272
3273
3274
3275
3276
3277
3278
3279
3280
3281
3282 1 2
3283
3284
3285
3286
3287
3288
3289
3290
3291
3292

Renzo

[illegible]

e frazioni

3293
3294
3295
3296
3297
3298
3299
3300
3301
3302 1/2
3303
3304
3305
3306
3307
3308
3309
3310
3311
3312
3313

Zero

[illegible]

Povoletto

3314
3315
3316
3317
3318
3319
3320
3321
3322
3323
3324
3325
3326
3327
3328
3329
3330
3331
3332
3333
3334

Rexzo

Fidon

e frazioni

3336	Firenze
3337	
3338	
3339	
3340	
3341	
3342	
3343	
3344	
3345	
3346	
3347	
3348	
3349	
3350	
3351	
3352	
3353	
3354	
3355	
3356	

Povoletto, e

3357
3358
3359
3360
3361
3362
3363
3364
3365
3366
3367
3368
3369
3370
3371
3372
3373
3374
3375
3376
3377

Drieze

e frazioni

3378
~~3379~~
3380
3381
3382
3383
3384
3385
3386
3387
3388
3389
3390
3391
3392
3393
3394
3395
3396
~~3397~~
3398

[illegible]

[illegible]

Povoletto,

3399
3400
3401
3402
3403
3404
3405
3406
3407
3408
3409 Marzo
3410
3411
3412
3413
3414
3415
3416
3417
3418
3419

A Vidon

e frazioni

3420
3421
3422
3423
3424
3425
3426
3427
3428
3429
3430
3431
3432
3433
3434
3435
3436
3437
3438
3439
3440

[illegible]

[illegible]

Secondi, e Terzi

3441	Terzo
3442	Terzo
3443	Terzo
3444	Terzo
3445	Terzo
A	Secondo
B	Secondo
E	Secondo
P	Secondo
N	Secondo
O	Secondo
C	Terzo
D	Terzo
I	Terza
K	Terza
L	Terza
M	Terza
P	Secondo
F	
G	
H	

Mappa di Ronchis di Faedis

Numeri di Mappa	Subal.	Superficie Pertiche	Cent.	Estimo Lire	Cent.	Grado promesso	Grado rettificato	Osservazioni
158						III		Essendo questi Numeri situati in questo Territorio soggetto al Censo di Brazzà, appartenendo a questo [illegible] del Terzo Grado, e facendo parte di altro Comune [illegible] e Creduto di non [illegible]
159								
160								
161								
163								
164								
165								
166								
167								
168								
288								
289								
291								
292								
293								

1294	III
1295	III
1296	III
1297	II
1298	I

Mappa di Cremulacco

Numeri di Mappa	Subalterni	Superficie Pertiche	Cent.	Estimo Lire	Cent.	Grado proposto	rettificato	Osservazioni
1		—	08	2	34			
2		—	42	12	27			
3		—	06	1	76			
4		—	39	11	39			
5		1	00	15	43			
6		—	11	3	22			
7	1.2	7	41	155	74	Primo		
8	1.2	1	96	49	90			
9		—	25	7	31			
10		—	05	1	46			
11		—	02	—	58			
12		—	35	10	23			
13		—	04	1	17			
14		—	04	1	17			
15		—	02	—	58			

[illegible]

16		— 02	40 58
17		— 22	3 40
18	1.2	0 52	82 97
19		— 12	1 54
20		— 94	27 47
21		— 05	1 46
22		— 21	6 14
23		— 06	1 75
24		05	1 46
25		— 17	4 97
26		— 08	— —
27		— 36	1 01
28	1.2	15 02	318 20
29		— 52	1 47
30		1 27	3 57
31		7 89	101 47
32		2 32	26 03
33	1.2	7 42	89 34
34	1.2	1 68	9 42
35		4 75	61 09
36		8 28	127 76

Primo

Albany

la 110

37		4 50	50 49	Primo
38		3 02	65 50	
39		3 24	70 28	
40		3 23	70 06	
41	1.2	5 77	72 83	
42		4 93	106 93	
43		11 23	243 58	
44		11	1 20	
45		2 70	30 29	
46		38	6 09	
47		1 72	19 20	
48		4 54	50 94	
49		6 81	76 41	
50		28	4 49	
51	1.2	8 46	101 86	
52		1 43	29 57	Secondo
53		4 11	84 99	
54		4 33	89 64	
55		6 50	134 42	
56	1.2	7 02	146 08	Primo
37		1 95	40 33	Primo

[illegible]

Premu

la

58		2 64	54 60
59		4 28	88.51
60		2 60	53 77
61		2 40	49 63
62		3 95	81 69
63		2 26	46 74
64		5 36	110 84
65		— 52	—
66		5 56	114 98
67	1.2	5 57	115 77
68		— 39	4 38
69		1 10	12 34
70		3 87	80 03
71		— 42	4 71
72	1.2	6 01	152 95
73		— 15	4 38
74		— 88	25 71
75		— 08	2 34
76		— 48	14 03
77		— 10	2 92
78		— 05	1 46

Primo

Avidy

lacco

79	— 09	2.63
80	— 04	41.17
81	— 03	50.88
82	— 07	152.03
83	— 43	12.57
84	— 12	3.51
85	— 16	4.68
86	— 42	12.28
87	— 03	— 88
88	— 04	1.17
89	— 12	3.51
90	— 16	4.68
91	— 05	1.46
92	— 19	5.55
93	— 09	2.63
94	— 41	11.98
95	— 37	10.81
96	— 37	10.81
97	— 53	8.18
98	12.98	379.28

Primo

Premi=

99	1.2	12 60	304 92	Primo
100	1.2	5 80	140 11	
	3.4	1 24	39 98	
101	1.2	6 15	148 83	
102		— 80	2 25	
103	1.2	3 48	84 22	
104	1	6 80	76 30	
	2	— 32	3 59	
105	1.2	4 74	100 41	
106	1.2	4 28	90 68	
107		— 22	2 47	
108	1.2	12 30	255 68	
109		3 73	77 14	
110		1 41	15 83	
111		1 34	17 28	
112	1.2	3 77	40 39	
113		4 49	50 38	
114		1 85	29 66	
115		1 67	26 77	
116		1 17	3 29	
117		1 18	3 31	
118		1 —	11 22	
119		— 97	— —	

Latto

120	1.2	1.63	2.27
121		.06	—
122		1.23	1.72
123		~~Dead~~ .95	1.33
124	1.2	7.83	17.70
125		1.44	16.16
126		2.44	27.38
127		1.85	20.77
128		1.88	21.29
129		4.30	48.25
130		9.67	108.50
131		2.49	3.49
132	1.2	6.20	131.25
133		.22	2.47
134		.26	2.92
135		.65	7.29
136		4.65	96.16
137		.79	8.87
138		.39	—
139		.36	—
140		19.95	412.57 Settled.

Omitted

J. Bory

Preum

141		1.04	— —	Primo
142		15.59	174.92	Primo
143		1.86	20.87	[illegible]
144		7.81	87.63	[illegible]
145		50.95	71.33	Primo
146		4.73	97.82	
147		4.51	93.27	
148	1.2	26.29	343.58	
149		3.81	42.75	
150		6.21	128.42	
151		1.40	28.95	
152		5.66	117.05	
153		3.91	80.86	
154		5.14	106.30	
155		—.29	3.25	
156	1.2	12.50	222.44	
157		—.05	—.56	
158		11.39	127.80	
159		1.24	19.88	
160		2.46	27.60	
161		2.61	51.72	

Lallo

162		6.10	68.44
163		4 31	48 35
164		2 59	29.06
165		— 35	3 93
166		— 42	4 71
167		— 60	6 73
168		— 23	12 58
169		5.57	62.50
170		3.13	35 12
171		6 60	74.05
172	12	71 47	813.07
173	12	7 89	94 99
174		4 32	69.24
175		7 22	81 01
176		2 18	24 46
177		2 19	24 57
178		20 52	230.23
179		4 11	46 11
180		3 34	37 47
181		3 87	43 42
182		4 03	45 22

Premi

183	3.87	43 42	Secondo
184	1.05	11 78	
185	3.14	35.23	
186	1 90	21 32	
187	1.78	19 98	
188	3.05	34 22	
189	7.38	82 80	
190	6.06	67 99	Primo
191	20 82	233 60	Primo
192	6.28	70 46	Secondo
193	18 42	206 67	
194	2 41	27 04	
195	3.21	36.02	
196	5.15	57 78	
197	2 39	26.82	
198	1 92	23 64	
199	3 04	34 11	Primo
200	1 97	22 10	
201	1 51	16 94	
202	3 36	37 70	
203	4 78	53 63	

Vidor

Lacco

204	3 25	37 59
205	1 13	12 68
206	2 61	29 28
207	11 15	125 10
208	3 05	34 22
209	6 20	69 56
210	2 05	23 —
211	2 65	29 73
212	2 34	26 25
213	5 69	63 84
214	12 24	137 33
215 1.2	4 42	32 11
216	2 43	6 82
217	4 19	47 01
218 1.2	13 32	31 19
219	50	— —
220	2 57	28 84
221	4 63	51 95
222	7 51	115 88
223	6 18	69 34
224	1 25	14 02

Premier=

225	1 24	13 91	Prime
226	2 26	29 06	Prime
227	1 19	13 35	Seconde
228	4 63	51 95	
229	9 39	105 36	
230	2 30	25 81	
231	2 55	28 61	
232	1 76	19 74	
233	2 59	29 06	
234	5 19	58 23	
235	4 98	55 88	
236	5 20	58 34	
237	5 01	56 21	
238	2 12	23 79	
239	— 97	10 88	
240	3 23	36 24	Prime
241	— 92	10 32	Primo
242	6 53	100 76	
243	3 11	34 89	
244	3 15	35 34	
245	4 28	48 02	

Afidoy

la ceo

246		3 10	47 83	Primo
247		5 79	89 34	Primo
248		12 95	166 54	Primo
249		16 30	182 89	[illegible]
250		1 07	12 01	
251		1 32	14 81	
252		2 81	31 53	
253		1 15	18 43	
254		6 24	70 01	
255		10 99	123 31	
256		16 74	187 82	
257		4 13	46 34	
258		7 82	87 74	
259		5 86	65 75	
260		4 37	67 43	Primo
261	1.2	8 31	122 88	[illegible]
262		7 36	10 30	
263		5 31	81 93	
264		4 28	65 58	
265	1.2.3	4 86	63 63	
266		2 08	32 09	

[illegible signature]

Premu

267	7.61	85.38	Saldado
268	5.02	56.32	Saldado
269	17.04	352.39	
270	—.46	9.16	
271	7.79	161.09	
272	3.76	42.19	
273	2.10	43.43	
274	1.55	32.05	
275	—.90	10.09	
276	10.63	219.83	
277	3.75	77.55	
278	5.84	65.92	
279	35.89	100.85	
280	4.38	12.30	
281	6.89	110.45	
282	4.92	6.89	
283	7.25	116.22	
284	—.96	2.70	
285	2.36	37.83	
286	2.23	35.75	
287	7.32	10.25	

Saldados

[illegible]

Lacco

288	4 24	—	[illegible]
289	24 78	17 25	
290	3 50	45 01	
291	153 10	214 34	
292	34 65	48 31	
292½	88 31	123 63	
293	— 98	12 60	

[illegible]

A — 11

Comune di Povoletto

Li = 12 = dodeci Gennaro 1828 ventiotto

La premessa graduazione fu applicata ai singoli numeri di Mappa sopra luogo nei giorni = 7 = sette = 8 = otto, 9 = nove =, 10 = dieci = undeci = 11 =, e 12 = dodeci gennaro 1828 vent'otto

Assistenti all'operazione medesima, e consenzienti ai gradi rispettivamente applicati, furono

1. Coluzza Sr. Odorico di Povoletto = Agente Mangilli {8.9. 10.11 12} gte. 4
2. Borluzzi Sig. Daniele di Savorgnano {7.8.10 — gte. 2½
3. Jacop fu q.m Giuseppe di Savorgnano {7, e 10 — gte. 1
4. Zenarola q.m Nicol Francesco di Ravosa {8.9.11. gte. 2
5. Nicoletti Amadio di Ravosa —— 9.11. gte. 1
6. Pitotti Francesco di Povoletto —— 10. gte. ¼

a credito rispettivo

7. Del Bianco Giacomo di Salt
8. Ciaio G.Batta figlio di Gottardo di Grions
9. Marino di Ussian Gio. Batta di Premariacco

} di tempo non valutabile a loro credito

Francesco Pitoni Perito eletto dalla Reg. Pret.

P.m.
7. Vit. a att. antic.
8. vit. senz att. antic.
9.10.11.12. Viti att. mangilli

[illegible]

[illegible]

[illegible]

[illegible]

[illegible]

[illegible]

[illegible]

[illegible]

[illegible]

[illegible]

[illegible]

[illegible]

[illegible]

[illegible]

[illegible]

[illegible]

Atti, Module, Stime ecc.
per il Consorzio Torre.
di Giuseppe Vidoni P. Perito.

Legato 1881

Elenco delle Ditte possiditrici nella Comune di Povoletto, e per Frazioni aventi un Estimo maggiore d'Ital. L. 1000 sopra fondi soggetti ad essere danneggiati dalle irruzioni del Torrente Torre —

Numero progressivo	Cognome, e Nome	Domicilio	Osservazioni
× 1.	Degano Giovanni q. Domenico —	Povoletto	
× 2.	Degano Francesco q. Domenico — —	id.	
× 3.	Degano Lorenzo e fratelli q. Giuseppe —	id.	
× 4.	Molinaro Natale q. Gio: Batta —	id.	
× 5.	Pitotto Francesco di Domenico — —	id.	
× 6.	Savagnutti Giacomo q. Pietro Antonio	id.	
× 7.	Clocchiatti detto Marmaci G. Batta q. Nicolò	id.	
× 8.	Chiesa filiale de' S.S. Vito, e Modesto mediante il Fabbriciere Beltrame Mattino	Grions	
× 9.	Fabris Antonio q. Gio: Domenico —	Magredis	
× 10.	della Rovere Gio: Batta q. Felice —	id.	
× 11.	Marzinis Giovanni q. Antonio detto Cuc	Premariacco	
× 12.	Cicutti Francesco q. Antonio —	Salt	
× 13.	Cicutti Leonardo q. Domenico — —	id.	25.10
× 14.	Gregorin Bernardo q. Gio: Batta —	id.	9.10 / 3.10
× 15.	Viezzi Gio: Batta q. Giovanni —	id.	
× 16.	Seraffini Antonia ora Viezzi V.ta Mattino q. Leonardo	id.	
× 17.	Borluzzi Daniele q. Giuseppe — —	Savorgnano	
× 18.	Frezza Pietro q. Giacomo — —	id.	
× 19.	Fibrojatti Tommaso q. Natale —	id.	
× 20.	Iacop Leonardo q. Pre Antonio —	id.	
× 21.	Iacop Giuseppe q. Vincenzo —	id.	
× 22.	Venuti Prete Nicolò —	id.	
× 23.	Venutti Gio: Batta q. Pietro —	id.	
× 24.	Strassoldo Marzio mediante l'agente Zuliani	Attimis	
× 25.	Durriani mediante Seraffini Domenico agente	Zizacco	
× 26.	Zucchi Antonio q. Claudio — —	Faedis	
× 27.	Mangilli Lorenzo q. Benedetto —	Udine	
× 28.	Caricco Preti Andrea, e Giuseppe fratelli —	id.	
× 29.	Zucchi Enrico q. Giuseppe —	id.	
× 30.	Cariselli Carlo e Girolamo q. Franco —	id.	
× 31.	Commissaria del Legato Antivari	id.	
× 32.	Ottelio Aloise q. Tommaso —	id.	
× 33.	Pilosio Antonio q. Pietro —	id.	
× 34.	Belgrado Alfonso q. Giacomo —	id.	
× 35.	Bassibetti Teresa mediante Beretta Bernardino tutore	id.	
× 36.	di Lena Gio: Batta q. Santo —	id.	
× 37.	Demanio Regio —	id.	
× 38.	Venuti Leonardo q. Gio: Batta —	Brazzacco	

N. 377. I.

Il Regio Commissario Distrettuale di Faedis

Alla Dita

A termini dell' Avviso 3. Aprile corr. della Presidenza al Consorzio del Torrente Torre in Povoletto avrà luogo la pubblicazione della pianta del Consorzio stesso nel Locale della Deputazione Comunale in Povoletto dal giorno 10. Aprile medesimo, e per due mesi continui successivi dalle ore 8. della mattina alle 2. pomeridiane di cadaun giorno, ed ogni interessato può presentarvi li proprj reclami ove se ne trovasse aggravato.

Essendo essa Dita posseditrice estimata nel Perimetro di tal Consorzio, la si previene della disposta pubblicazione suddetta, onde possa prestarsi in tempo debito ai creduti esami e reclami.

Dall' I. R. Commissariato Distrettuale di Faedis li 3. *Aprile* 1828.

Il Regio Commissario
VENUTI.

N. 377. I.

Il Regio Commissario Distrettuale di Faedis.

Alla Dita

A termini dell' Avviso 3. Aprile corr. della Presidenza al Consorzio del Torrente Torre in Povoletto avrà luogo la pubblicazione della pianta del Consorzio stesso nel Locale della Deputazione Comunale in Povoletto dal giorno 10. Aprile medesimo, e per due mesi continui successivi dalle ore 8. della mattina alle 2. pomeridiane di cadaun giorno, ed ogni interessato può presentarvi li proprj reclami ove se ne trovasse aggravato.

Essendo essa Dita posseditrice estimata nel Perimetro di tal Consorzio, la si previene della disposta pubblicazione suddetta, onde possa prestarsi in tempo debito ai creduti esami e reclami.

Dall' I. R. Commissariato Distrettuale di Faedis li 3. Aprile 1828.

Il Regio Commissario
VENUTI.

N. 7

AVVISO

DELLA PRESIDENZA AL CONSORZIO DEL TORRENTE TORRE IN POVOLETTO.

Determinata regolarmente, e colle norme della Legge 20. Aprile 1804., del Regolamento 20. Maggio 1806., e delle particolari Superiori disposizioni in proposito, la pianta del Consorzio suddetto; devesi ora procederne alla pubblicazione a senso e pegli effetti degli articoli 34. di detta Legge 1804., e 30. di detto Regolamento 1806., nonchè in obbedienza del Decreto 21. Marzo a. c. N. 4366.-223. IX. della I. R. Delegazione Provinciale.

Sono pertanto avvertiti tutti li proprietarj possidenti Fondi nel Circondario di esso Consorzio, che la Mappa del medesimo, colla indicazione specifica dei terreni che lo compongono e del loro attual valore catastale, e colla classificazione o graduazione rispettiva, si esporranno alla ispezione libera ed alle osservazioni degl' interessati pel periodo continuato di due mesi computabili dal giorno 10., dieci, Aprile corrente.

Tale esposizione avrà luogo in Povoletto nel Locale di residenza della Deputazione Comunale dalle ore 8. della mattina alle ore 2. pomeridiane di cadaun giorno, sotto la sorveglianza e direzione del Sig. Giuseppe Collavizza Agente Comunale, il quale riceverà ad apposito Protocollo tutti i reclami che venisservi presentati, da sottoporsi poscia alla decisione dell' Autorità competente.

Il presente Avviso sarà pubblicato nel Capo-Luogo della Provincia, nel Comune di Povoletto, e nelle Comuni tutte del Distretto di Faedis.

Udine li 3. *Aprile* 1828.

LI PRESIDENTI { Mangilli Lorenzo.
Antiveri Pietro.
Di Lenna Gio. Battista.

N.° 12.

La Presidenza al Consorzio del Torrente Torre di Povoletto

Al Sig. Francesco Sidoni Perito agrimensore in Udine

Questa Presidenza domandò alla I. R. Delegazione Provinciale di venire investita del diritto di amministrare a pro del Consorzio i prodotti degl'argini, e Golene lungo la sponda del comprensorio consorziato; e principalmente per quel tratto, che era già stato accordato all'amministrazione Comunale di Povoletto fin dall'anno 1822.

La medesima I. R. Delegazione Prov. con rispettato suo Decreto 14. Maggio p. p. N.° 19222 1409 J. IX del 1830, nel dichiararsi disposta a secondare le istanze della Presidenza in proposito, e convenendo nel voto relativo dell'I. R.° Ufficio Provinciale d'acque, e strade, e del Reg. Com.° Distrettuale di Udine, prescrive la previa rilevazione d'un tipo del Torrente lungo tutta la linea consorziale, che ne rappresenti ambe le sponde secondo lo stato loro attuale.

Così esposto l'oggetto, e nel trasmettere al P. Sidoni quegl'atti, che ne hanno relazione, la Presidenza scrivente lo incarica di rilevare il tipo di cui sopra, valendosi in quanto si possa delle Mappe Censuarie della sinistra, e destra sponda del Torrente, ed operando le rettifiche occorrenti giusta i superiori prescritti, e colla vista costante di combinare l'esattezza dell'opera colla possibile economia al Consorzio, che portar ne deve il dispendio relativo.

Siccome poi l'opera, che più interessa pel momento alla Presidenza si è il rilievo del Rijo come sopra onde potervi operare quelle demarcazioni tutte, che si richiegono siasi per la linea di separazione tra i fondi di ragione privata, e quelli di passarsi in amministrazione del Consorzio, come ss l'altra a limite degli impianti, che la Presidenza contempla di eseguire su questi ultimi, rispetto al tratto, che estendesi dal principio del Comprensorio consorziale a Strama discendendo fino al dissotto della Roggia Manzilli; così è desiderio della Scrivente, che intanto segua tosto l'operato in questa parte, salva la continuazione, e il provvedimento ad ogni eventuale ostacolo, che si frapponesse all'esecuzione integrale del contemplato Rijo per quanto si estende il Perimetro del Consorzio

Col lavoro di cui è incaricato restituirà le carte, che si unisono, ed unirà la specifica di sua mercedi per le ulteriori pratiche di metodo

Udine li 20. Dicembre 1831.

Li Presidenti

Lorenzo Marz[illegible]

Pietro Cantoni[illegible]

Gio. Batta di [illegible] Presid.te

si è
simi
i &
sò,
ela
ggio
della
) stesso
ito
le)

8
8.85
1.15

modi di forma

Contro l'eloquenza dei fatti non v'è risposta

Contro la forza di una esperienza di . . anni non si resiste – Qui la convinzione della proposizione che si presenta per proficua esperienza, non può cedere ad un nudo precetto –

=

Si contempla il fatto legale, il quale non colpisce nè può colpire che i rapporti di scambievole autorità di diritto fra gl'interessati –

=

. . . di natura a chi si debba ubbidire, e come distinguere . . . dai funzionarj

. . . dei possedimenti
. . . cominciato col

Dall'attiguo torrente
. . . loro rovina
. . . esse nè lavori che
. . . mentre la destra
. . . elevatezza, e pel

. . . della sinistra sussistono,
. . . prietarj dalla sinistra
. . . liberi furono malgrado
. . . destra, e nelle stesse
. . . 1825, la destra nò, ma
. . . esso le sue difese dell'
. . . one dell'utilità loro
. . . li, e della innocuità

. . . una professione
. . . sponda destra,
. . . l'esperienza ci addottrina
. . . ti intesi d'idraulica

. . . del consorzio dicesi di diretta
. . . della istituzione medesima
. . . parte opposta, supposizione
. . . sacrificio cui la presid. del
. . . non può rassegnarsi –

. . . riconosciuto il fatto . . .

modi di Riforma

Contro l'eloquenza dei fatti non vi è risposta

Contro la forza di una esperienza di ... anni non si resiste — Quindi la convenienza delle proposizioni che si presenta per proficua esperienza, non può cedere ad un nudo precetto —

=

veduto Si contempla il fatto legale, il quale non colpisce nè può colpire che i rapporti di scambievole autorità di diritto fra gl'interessati —

=

Importa or di sapere a chi si debba ubbidire, e come distinguer debbansi li precetti di legge dagli atti di potere dai funzionarj subalterni —

=

Presumesi che i ripari proposti alla sinistra del Torrente a salvezza dei possedimenti del comprensorio consorziale possan essere di qualche nocumento ai possessori della sponda destra —

Ma invece a più riprese inondati i campi e case dalla piena dell'attiguo torrente videro i possidenti della sinistra l'irreparabile loro rovina se non vi avessero opposta pronta e valida difesa nei lavori che eressero sprezzando il sagrifizio di spese enormi, mentre la destra nulla soffriva e per la naturale sua maggiore elevatezza, e pel riparo fortissimo delle Rosse di Rompitta —

È quindi un fatto che da molti anni quei ripari della sinistra sussistono, è un fatto che dopo la costruzione loro i proprietarj della sinistra sono relativamente salvi, è un fatto che ieri furono malgrado l'esistenza di quest'opere i possidenti della destra, e veder stesse sterminate le piene degli anni 1820, 1823, 1825, la destra nò, ma la sinistra soffrì, e soffrì là dove non giunsero le sue difese dell'arte, locchè offre la doppia dimostrazione dell'utilità loro dov'esistono, e dove contemplossi d'ampliarli, e della innocuità loro rispetto ai possidenti opposti —

Quanto ai ragionamenti dedotti in appoggio della preservazione accampata più contingibili danni alla sponda destra, inutil cosa fia d'intrattenersi mentre l'esperienza ci addottrina del contrario, e contro questa i dei trattati interi d'idraulica non basterebbero a persuadere —

Perdere il frutto di tanta cura, fatiche, e dispendj per la istituz. del consorzio diretto e di diretta a salvare i Beni consorziati, perdere persino l'oggetto della istituzione medesima, e perderlo per una supposizione di danno insensibile alla parte opposta, supposizione riconosciuta dal fatto d'una lunga esperienza, questo è un sagrificio cui la Presid. del Consorzio non può rassegnarsi —

Couffoz Poiss

In generale s'intende che la tutela della proprietà, formando parte del Dominio reale, ed altro non essendo che un modo di essere dello stesso Dominio, compete al proprietario la difesa del proprio terreno contro l'azione nociva delle acque, e specialmente contro le corrosioni ed innondazioni.

Opponendosi si suppone la proprietà (delle) ad un vero infortunio, contro il quale il Governo ha stabilito le più efficaci e diligenti provvidenze, e raccomandato la più scrupolosa vigilanza, e la più energica attività

Rimane quindi ad ogni proprietario intatto il diritto di difesa del proprio terreno contro l'azione nociva delle acque, quando le opere [illegible] possa in nessuno della specie sopradetta

=

Ripa ea putatur esse quae plenissimum flumen continet

=

Volere dar leggi e impor discipline prima della insorta necessità formerebbe un controsenso, perchè si avrebbe un diritto senza titolo, un effetto senza causa, un sagrificio senza compenso, un uso senza consistenza

L'incl. I. R. Del. Prov: con Decr.to 25 ago. 1830 N.ro 16535/1209 approvò alcuni lavori urgenti prop. dalla Pref. - difesa del comp. costruz. per coltivati nella somma di £ 491.97

Saranno tentati entro brevissimi termini alcuni esper. da [illegible] nell'int. della [illegible] coll' int. del Com. Dist. ritenute le formalità le prescrizioni del Reg. 1.mo mag. 1807, che riguarda in spez. e che non la [illegible] de' [illegible] maggiori ovvero diretti

Qualora poi indizi o difetti gli esperz., di concerto coll' I. Com. [illegible] con [illegible] di cottimo gl' esperz. dei lavori, e qualora per ciò non riuscisse [illegible] il Com. autorizzato l' esperz. in via econ. [illegible]

- si faranno di concerto col Com. gli esper.

Operazioni proposte dall' Ing. in capo col suo Rapp. 5 agosto 1830 N. 1341

a) Fare un estratto delle mappe censuarie esteso quanto basti onde rappresentare anche le sponde di quel torrente per quanto si estende il Comune, rettificandolo secondo lo stato attuale delle sponde stesse, e sentimentandolo -

b) Determinare una linea fino a cui potrebbero giungere i lavori in fiume, che nella planimetria offerta sub A, è segnata approssimativamente, della Roggia Mangili fino di fronte a Premolacco, ove la sponda s'innalza ed è superiore alle piene -

c) Conformare un progetto che contempli il rialzo di ristauro delle rogge esistenti

d) Stendere le difese stabili al punto minacciato delle rogge Mangili e Premolacco, che secondo il parere del [illegible] dovrebbero consistere
1. nella costruz. d'un argine di ritiro a, b, c, d,
2. nella costruz. di tre moli a difesa dell'argine stesso. La testa di questi moli non dovrebbero oltrepassare la linea marcata nel tipo, e dovrebbe essere costruita come l'unito abozzo
3. nel proporre un simil modo anche a difesa dei prati di [illegible]
4. nel piantare un pioppi negli spazi esistenti fra le rogge sud. e fra i moli da erigersi
5. nello segnare in questo piano di operazioni quel perito della Residenza trovasi più opportuno e che potrà occorrendogli concertarsi collo scrivente ufficio.

~~Provincia del Friuli~~

Udine, [illegible]

Le acque del [illegible] riunite nella gola superiore [illegible] il [illegible]
scendono rapide per la velocità che acquistano
dall'inclinaz. naturale dell'erto declivio, si aprono
degli alvei varj
rodono ed abbattono le sponde, apresi quindi un vago corso
Ha il letto due inclinazioni, una dir. [illegible] altra naturale derivò
da loro a levar. [a questa seconda, [illegible] non [illegible]] particolari perchè gli si oppongono le
coste di [illegible] [illegible]

~~[illegible]~~
E raro è il caso che la piena [illegible] tutta larga
da sponda a sponda, ma serpeggiando fra loro
or l'una or l'altra va urtando —

Poste in dovere non bisogna negligentarle, ma
al cessar d'ogni piena visitar le sponde ed i lavori
e prontamente riparare ai mali avvenuti
Se oggi calcolo esattamente la forza che l'acqua esercita contro la mia sponda, e domani per nuova pioggia altri canali mi scendono più gonfi, [illegible]
Sonovi dei contadini, illuminati dalla esperienza,
quali appena veduto il moto dell'acqua
tutta ne comprendono l'indole e la forza
e quindi meno fallano nel proporzionarvi i
rimedj che i bravi ed solenni calcolatori —
Più che dalla collera de' torrenti bisogna guardarsi dall'amore
di quei Progettisti, che con apparato di matematiche dimostrazioni
metodi portano e forme di ripari di nuova invenzione —
Non sono queste l'imprese di veri matematici — i veri matematici
sanno fin dove s'estendano nella pratica le loro dimostrazioni
e però tanto ne fanno in essa minor uso, quanto amano di farne
minor abuso — Ma così pur non succedesse, come troppo sovente
succede che quattro linee con estrema pulitezza in un gran foglio
descritte, e qua e là delle lettere dell'alfabetto speciosamente segnate
non facessero fare immense spese e fatiche in tai ripari, che
la rovina portano dove mai per se stesso il torrente non l'avrebbe
portata, se la mano del contadino, senza la penna del sedicente
matematico, fosse accorsa al bisogno —
Bilanciare in maniera la possibilità con la facilità, che si veda opera di dispendio con
l'utile, e il rischio con la speranza in una proporzione accettabile —

il riparo
faccia angolo ottuso
colla corrente nei
siti, ove [illegible]
l'esperienza dimostrò
[illegible]
a varj punti potrannosi
fare cassoni di sassi, e
coroni di sieppe, che
per l'esperienza dimostrò
utilissimi

Dopo la piena veggonsi
tutti scogli e dossi
[illegible] cavità, e gorghi,
e canali intraversati
eretti, tortuosi serpeggianti
che prima non erano,
e sono altrettante cause
che mutando le altezze,
le cadute, le direzioni
dell'acqua introducono
dove non erano
velocità e forze,
e dov'eran le
tolgono

gli effetti dell'azione di torrenti variano
all'infinito, poichè dipendono dalla
quantità d'acqua, dalla rapidità dei
declivj, dalla natura del suolo, e
dalla durata della loro azione: è
impossibile quindi si vede di dare
delle regole generali proprie
a mettervi facilmente ostacolo

Se gli abitanti delle montagne passano
per essere più industriosi, o più infervorati
al lavoro degli altri coltivatori, attribuita
esser deve la loro solerzia principalmente
agli sforzi, che son obbligati di fare
per opporsi alle stragi de' torrenti e
di fatto meditare essi devono sempre
sul riparo, e non mai ritardarne
l'esecuzione – non di rado poche
palate di terra, qualche fascina,
alcune pietre, un debole rigagnolo,
bastano per guarentire una
possessione, che altrimenti verrebbe
devastata – questa verità è comprovata
da fatti moltissimi –

Il possessore d'un semplice campo non
può solo pensare all'esecuz. di mezzi
grandiosi, e deve quindi avvezzarsi
all'aspetto della possibilità di sua
rovina, prodotta dall'accrescimento
straordinario del torrente che
attraversa il suo campo

gli effetti dell'azione di torrenti variano
all'infinito, poichè dipendono dalla
quantità d'acqua, dalla rapidità dei
declivj, dalla natura del suolo, e
dalla durata della loro azione: è
impossibile quindi si rende di dare
delle regole generali proprie
a mettervi facilmente ostacolo

Se gli abitanti delle montagne possono
per essere più industriosi, e più infervorati
al lavoro degli altri colti... attribuita
esser dovea la loro solen...
agli sforzi, che son obbli...
per opporsi alle stragi de...
di fatto meditare essi ...
sul riparo, e non mai ...
l'esecuzione — non di ...
palate di terra, qualche
alcune pietre, un debole...
bastano per guarentire
possessione, che altrimen...
devastato — questa ver...
da fatti moltissimi —

Il possessore d'un semplice c...
può solo pensare all'esecu...
grandiosi, e deve quind...
all'aspetto della possibilità
rovina, prodotta dall'...
straordinaria del torrente
attraversi il suo campo

Poggia alla Sponda sinistra del Torrente Torre uno de' Villaggi del Basso Friuli or'attinente all' Illirico detto Viscon di Torre.

A più riprese innondati e campi, e case dalla piena dell'attigno Torrente, fino da' tempi addietro videro i possidenti di quel Paese l'irreparabile loro rovina se non vi avessero opposta pronta e valida difesa.

Animati dall'idea della comune salvezza sotto la direzione di prudenti e saggi Ingegneri, sprezzando il sacrificio della più enorme spesa, giunsero a munirsi contro ogni temuto disastro;

Addentellarono a variate distanze di grosse moli di rivo sasso la riva dal cui fianco sporgendosi in fuori l'urto sostenessero dell'onda, e ne domassero l'impeto.

Nè andò errato il disegno, che quarant'anni, e più di prove n'ebbero assicurato il successo.

Qualche Proprietario potente dall'opposta riva, su cui incolume ha mai sempre sieduto il Villaggio di Nogaredo mirò di mal occhio quest'opera, ed affettò di allarmarsi di essa pel presunto nocumento che avesse à suoi possedimenti potuto recare.

Durava tutt'ora la Veneta Dominazione, e trattandosi di un oggetto che riguardava Beni Confinarj fu devoluto l'Esame dai rispettivi Commissarj Austro e Veneto, il cui unanime giudizio pronunciato fu che i ripari della Sinistra, non fossero in senso
A. alcuno pregiudizievoli alla opposta Sponda (all.° A.)

Nè diverso essere già potea il loro sentimento, poichè la destra standosi in sito più elevato dell'altra, a meno d'invertirsi l'ordine della natura e le sue leggi avvenir dovea di necessità che lo scarico delle acque secondar dovesse il suo declive, nè pegli opposti ripari rimontasse la destra più elevata.

Lo stesso voto avrebbero dovuto emettere i Commissarj se pur anco fossero state a uguale livello le sponde.

B. Uno sguardo che volgasi al disegno segnato sub B. ed alla conformazione de' ripari basta perchè alla ragione si renda manifesto come l'effetto di quest'opere se utile dovea riuscire al lato difeso, innocuo dovesse esserlo al resto.

Il fluido rapido discendente urtando in fatti alla fronte d'ogni sperone forza è che rompa, e nel seno fatto tra lui e la riva passi l'onda divisa, da dove dopo quasi un istantaneo riposo non risospinta all'opposto fianco, ma dell'impeto nell'urto patito repressa e indebolita, alla corrente ritorni.

Benchè, inutil cosa è di ragionamenti intrattenersi ove l'esperienza addottrina, e contro cui de' trattati interi d'idraulica non basterebbero a persuadere il contrario.

È un fatto che da quarant'anni e più questi ripari sussistono, è un fatto che dopo la costruzione loro i proprietarj della sinistra son salvi, è un fatto che illesi furono malgrado l'esistenza di quest'opere i possidenti della destra, e nelle stesse terminate piene del 1820, la destra no, ma la sinistra soffrì, e soffrì là dove non giunsero queste difese dell'arte, locchè offre abbondantemente la doppia dimostrazione dell'utilità loro dov'esistono, e della innocuità loro rispetto ai possidenti opposti.

Malgrado queste verità dall'esperienza confermate, un recente voto di pubblica disapprovazione di questi ripari testè fu emesso dall'autorità amministrativa (Allegato C.)

C.

reclamato invano dalla Comune di Visone, e dall'altra
adjacente Comune di Chiopris all'Ecc. I. R. Governo in Trieste
p. cui questi antichi baluardi delle loro proprietà
andar dovrebbero smantellati in parte, in parte decimati
D: Dalla naturale loro costruzione (Alleg.to D)

Perdere il frutto d'un'opera che loro costa tanto di spese e
fatiche, che loro salvò, e salva i propj Beni, e
perderlo p. una <u>supposizione di danno</u> inferibile
già trovata <u>erronea</u> dal giudizio de' Commissarj
Confinarj in passato, e dal fatto convinta d'una lunga
esperienza, quest'è il sacrificio cui non sanno, nè ponno
rassegnarsi, e trovandosi lese da[illegible]rdini della Autorità
amministrative sopra menzionati, domandano che
sieno p. giustizia revocati; e dove mai si tenesse
tutt'ora dubbia l'allegata, e provata innocuità
di queste difese sia comandata nuova visita sulla
faccia del luogo di dotti ed esperti che imparzialmente
pronuncino su queste stato di controversia, ben certe
le comuni supplicanti che da tale esperimento sorgerà
p. esse una nuova riprova della costante verità
del fatto, e della lealtà loro nell'esporlo.

firmati {

All'

Ricorso umile, ed urgentissimo

delle Comuni di

Viscon di Torre, e Chiopris

site del Basso Friuli or attinenti all'Illirico

perchè

sia contramandato l'ordine di demolire

i suoi ripari fatti da quarant'anni

e più sul Torrente Torre da'

quali ripetono la salvezza de loro

Campi, e Case intiere

con alegati A. B. C. D.

Provincia del Friuli

Udine, 16: Marzo 1830

Fabbisogno per alcuni lavori di ristauro all'argine di sassi con tessito di vimini, e p. la costruzione d'un riparo simile da eseguirsi d'urgenza in vicinanza ed inferiormente alla villa di Savorgnano sulla sponda sinistra del Torrente Torre, proseguendo al di sotto della Rosta di Pietra così detta di Mangilli. —

art. 1: — Il primo tronco di argine al di sotto della Rosta Mangilli formante sponda tra il Torrente e la strada che vi percorre appresso, marcato in pianta a, b nell'unito disegno venne lacerato dalle ultime recenti escrescenze d'acqua, e li sassi di cui era formato furono in parte asportati, e parte ammucchiati da vicino, e ciò pel tratto in lunghezza di M. 38 marcato in rosso nel disegno —

questa rottura devesi riparare nella uguagliata larghezza di Met. 2, ed in altezza di M. 0,70, collocando e disponendo li sassi coll'ordine che regna nella parte sussistente — La metà circa dei sassi occorrenti si ha ivi appresso, e l'altra metà è da raccogliersi nell'alveo dello attiguo torrente —

Il vol. del nuovo lavoro risultando di steri 53.20, importerà la spesa seguente

Per la metà del med.o qual è di St. 26.60 da costruirsi co' sassi esistenti appresso occorre p. ogni stereo

Rimozione per scelta de' sassi —	L 0,10	
Disposizione e assettamento	0,15	
	L —,25	L 6.65

E per St. 26,60 x 0,25 ——

Per l'altra metà occorre

Raccolta de' sassi nell'alveo del Torrente; opera di manuale 1/4 di giornata a L 1.15	L —,29	
Trasporto da' med. a 3 ricambi di carriola a c. 14	—,42	
Disposizione in lavoro	—,15	
	L —,86	L 22.87

E per St. 26.60 x 0,86 ——

L 29.52

L 29.52

art. 2° – Il riparo marcato in Disegno ed composto di sassi ritenuti da tessuto di pali e vimine fu interamente rovesciato e distrutto pel tratto g h, e la parte h d venne sconnessa, alquanto smantellata, e dal peso de' sassi li pali presero piega opposta alla scarpa del riparo stesso, e furono lacerate le vimine –

A rimettere la prima parte lunga M. 13.25 larga in base M. 2, ed in sommità M. 1, ed alta con fonda M. 1.80, occorre

Pali castagno d.i 30 del diam. di M. 0,10, lunghi M. 2.50 a L 0.50 — L 15.–
Fattura a collocarli e batterli a c. 20 — 6.–
Viminata a due lati per la sup. complessiva di M. 53
Per ogni m. de' quali occorrendo
Vimini 10 del diam. ogn. di M. 0,04 ad L. — L –.45
Fattura per tesserli — –.10
L 0,55 — 29.15

53
55
265
265
29,15

M.q 53 × 0,55
Riempimento interno di sassi del vol. di M.c 35.77 a L 0,86, come all'art. 1° – — 30.66
L 80,81

A restaurare la seconda parte di uguali dimensioni della prima occorre
Levare, e rimettere l'interno vol. de' sassi di M.c 35.77 a c. 30 L 10.73
Pali in aggiunta d.i 16 uguali ai sud.i a c. 50 — 8.–
Fattura per batterli a c. 20 — 3.20
Fattura per riordinare e ribattere li pali esistenti — 4.–
Viminata nuova per M.q 15 a c. 55 — 8.25
34.18 — 114,99

55
15
275
55
8,25

L 144.51

Memoria per il S. Vidoni.

La Presidenza del Consorzio desidera di avere la specifica di spese e competenze dovutele per rassegnarla alla R. Delegazione, e per farlo pagare, se non di tutto, almeno del più che sarà possibile.

Il sottoscritto fu sabbato pros. pas. a Marsura e di concerto col S. Colavizza ed Ing. Mangili fu stabilito ciò che si dove proporre alla Delegazione in linea di lavori urgentissimi da farsi, li quali consistono

a.) Nel rimettere l'argine di sassi stato lacerato subito al di sotto dell'ultima rosta di pietra, il qual argine era, e deve ricostruirsi sopra la viminata vecchia in ritiro, cioè tra li pioppi ec.

b.) Nel rimettere il pennello di viminata pieno di sassi, cioè l'ultimo al di sotto di tutti li lavori, stato lacerato in mezzo, e danneggiato quasi da per tutto, e

c.) Nel costruire un altro pennello di viminata, ossia di legname empiendolo di sassi, al di sotto ancora dell'altro sudetto da riattarsi

Il Marchese Mangili aveva desiderio di far fare tanto il proggetto che fabbisogno dal Colavizza a risparmio di spese a carico del Consorzio, ma io dubito che il

elevazione [illegible]

40 pali collocati [illegible] altrettanti traversi castagno
saranno applicati e fermati con caviechie ad indicata
d'ugual grossezza formanti il piano inclinato dal suolo alla
alterrati internamente di Metri 1.60 — a ligamento e rinforzo di questi

Colavizza non si trovi in stato di fare ci tutto in regola e che quindi per necessità ceder debba in di lei mani. Se ciò avviene, e se si vuole fatto il proggetto prima del mio ritorno dalla Campagna che sarà Sabbato, le dò un idea del modo con cui desidera il nostro Sig. Pietro Antivari di fare il pennello nuovo.

Il Colavizza, od il Mangili le somministreranno li altri dati, cioè la linea ove deve piantarsi, il costo degli effetti per costruirlo essendo tutto inteso col Colavizza

Ecco adunque la forma del pennello ad un dipresso

8 Marzo 1830.

G. Rossi

Art. 3°. L'effetto vantaggioso ottenuto dai ripari preindicati finchè rimasero ~~[illegible]~~ sussistenti, e la necessità di provvedere contro le ultime direzioni prese dalla corrente a bersaglio della sinistra sponda, persuadono nella località in discorso l'erezione d'un ~~[illegible]~~ manufatto ugualmente di sassi entro tenuto di vimine e pali, ma con forma alquanto diversa, a poca distanza dell'ultimo di cui si disse, e precisamente ov'è marcato in pianta e f –

Avrà questo la lunghezza di M. 30,00, largo in ~~base~~ Metri 3; ~~[illegible]~~ alto dalla parte interna Met. 1.60 sopra il suolo ~~[illegible]~~ e dalla parte esterna s'innalzerà a piano inclinato dalla estremità della base al suolo a quella dell'indicata altezza interna, qual faccia inclinata dovendosi formare di ciottolato rattenuto da traversi legno ritienesi attissimo a resistere alla forza dell'acqua –

~~Formandosi pertanto un rettangolo di legni pioppo grossi per lo meno Metri 0,34, si pianteranno sul perimetro pali castagno N. 90 mediante incastro, e torti caviglie legno, inclinati alquanto verso l'interno – N. 40 dei med. componenti la schiena saranno alti Metri 2.60, altrettanti nella parte anteriore~~

Si costruirà pertanto un telajo rettangolo di legni pioppo grossi per lo meno Metri 0,34 della indicata lunghezza e larghezza bene incastrato ed incavigliato. ~~[illegible]~~ – Sarà questo ligato per maggiore solidità da quindici traversi castagno grossi Metri 0,10 della lunghezza occorrente in senso della larghezza del rettangolo e fermativi sui lati maggiori ad incastro e con caviglie legno –

Sul lato verso il torrente saranno conficcati ad incastro e con caviglie legno 40 pali castagno equidistanti, alti Metri 1, grossi Metri 0,10 – Sul lato verso la sponda saranno ugualmente conficcati altrettanti pali simili alti Metri 2.60 – Sopra cadauno dei lati minori si applicheranno del pari 5 pali simili di altezza graduale progressiva da Metri 1 a Metri 2.60, ~~[illegible]~~ stando il primo verso il torrente e l'ultimo alla schiena – questo manufatto ~~[illegible]~~ sarà approfondato un Metro nell'alveo del torrente, risultando così l'altezza dei pali di M. 1,60 sopra il suolo dalla parte interna, ed avendosi la base al suolo dalla parte esterna, e la corrispondente elevazione inclinata ai fianchi – Alla sommità dei singoli 40 pali collocati ~~[illegible]~~ lati maggiori ~~[illegible]~~ del rettangolo saranno applicati e fermati con caviglie altrettanti traversi castagno d'ugual grossezza formanti il piano inclinato dal suolo alla indicata altezza interna di Metri 1.60 – a ligamento e rinforzo di questi

Riporto £ 144.51

Si adatteranno due filari longitudinali, parallele ai lati maggiori del rettangolo, e parallele ed equidistanti fra loro, di legni castagno grossi met. 0,10, fermati con cavicchie legno forte ad ogni traversale della faccia inclinata —

Il lato ~~inferiore~~ verso la sponda, e i fianchi sopra terra saranno tessuti di vimine, e il vuoto interno si riempirà di grossi sassi bene assettati, la cui superficie inclinata verso il torrente sarà disposta a ciottolato regolare. —

Per siffatto lavoro si calcola la seguente spesa

Escavo della fossa del vol. di M.c 120 a c. 23	£ 27.60
N.° 10 Pioppi pel telajo di base a £ 8	80.—
N.° 15. Legni castagno lunghi Met. 3.— pell'intelaratura alla base a c. 60	9.—
" 40. Pali castagno di M. 2,60 da piantarsi verticali sul lato verso la sponda a c. 50	20.—
" 40. simili di M. 1 da piantarsi pel lato verso il torrente a c. 20	8
" 10. simili da piantarsi sui fianchi, la cui lunghezza equagliata risulta di M. 1.80 a c. 35	3.50
" 40 Traversi castagno formanti la faccia inclinata lunghi M. 3.50 a c. 70	28.—
Met. 60 lineari castagno grossi met. 0.10 a ligamento della faccia sud.a ~~a c. 20~~	12.—
Cavicchie legno forte pel valor di	6.—
Mano d'opra per la costruzione del telajo, ed alzato	
N.° 10 giornate di falegname a £ 2.50 — £ 25	
" 20 " di manovale ~~—~~ " 1.15 — " 23	48.—
Riempimento della fossa di sassi M.c 120 a c. 12	14.40
Diminuita per M.c 52.80 a c. 55, ~~come all'art. 2.°~~	29.04
Riempimento di sassi del vol. di M.c 72 a £ 0.86 come all'art. 1.° compresa la formaz.e del ciottolato	61.92
	347.46
	~~130.06~~
Valor totale ~~in stima~~	£ ~~477.51~~
	491.97

23
90
2070

120
23
360
240
2760

52 80
55
26400
26400
2904 00

120
12
240
120
1440

240
30

Nob. S. Marchese.

L'Ing. Sig. Commissario Stimatore si è portato questa mattina qui onde dar corso al Classamento. Siccome ci abbisognano li Registri tutti ed altri atti relativi del Consorzio, così favorirà prendersi il disturbo onde siano rimessi possibilmente entro oggi.

Ho l'onore di protestarle la divota mia stima, e rispetto

Marsura 5 Agosto 1830

Confrontati tutti li Consumazioni col Prospetto operativo pel carico di qu. d'anno

Di Lei Nob. S. Marchese

Um.o Servo
G. B.a de Nardo

Indirizzate le Mappe

Al Preg.mo Signore
il Nob. Sig.r Benedetto Marchese Mangilli
Udine

Nota lavori assunti nel giorno 8 agosto 1829

A partire dall'emissario della Roja di Savorgnano detta Carlina vicino la Torre per tuor d'acqua, venendo fino al Prato Jacob nessun lavoro occorre —

Dal principio del prato Jacob, e lungo il med. di contratto come segue sarà fatto un arginello di terra —

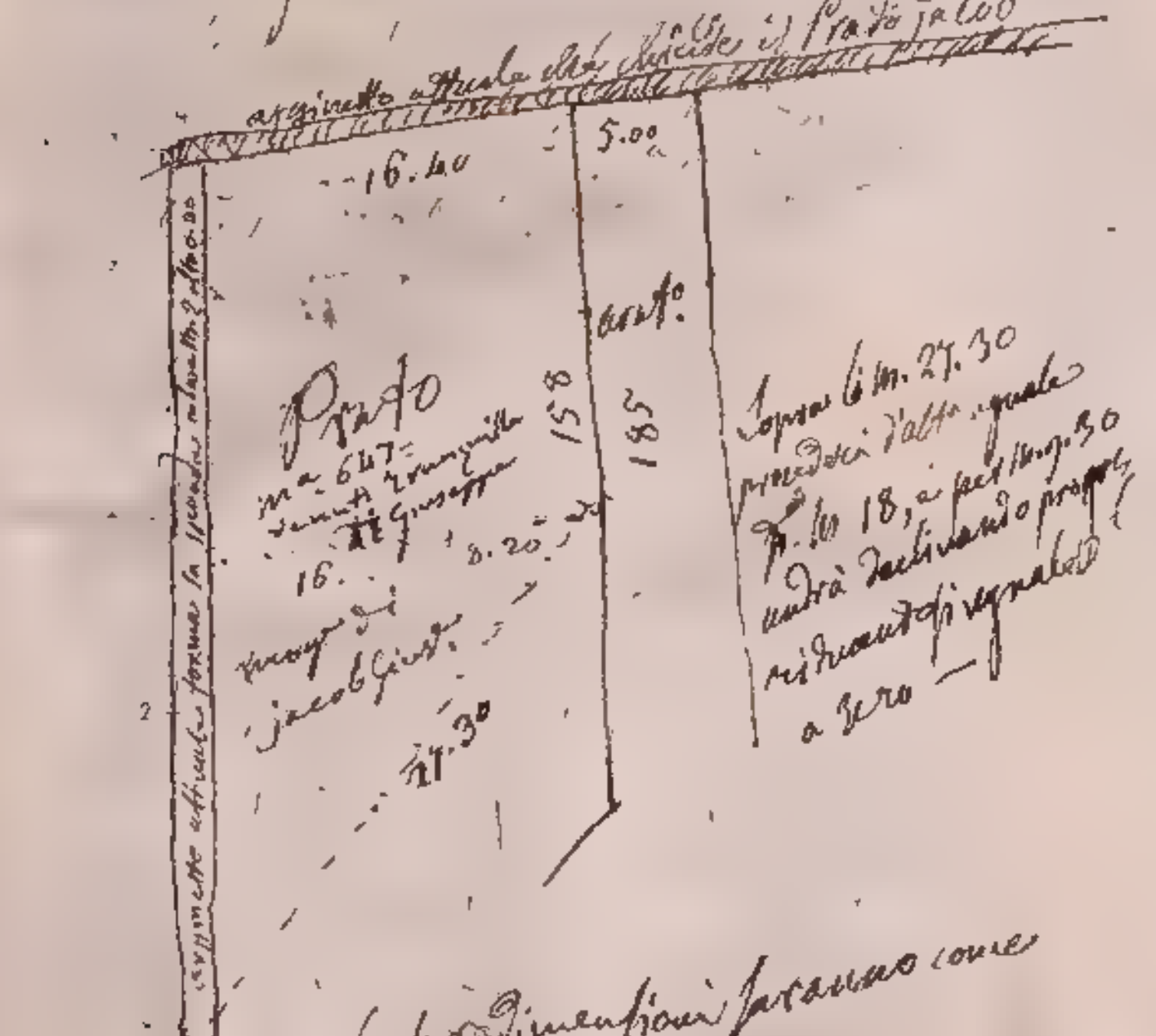

Le sue dimensioni saranno come dalla seguente sezione



L'arginetto attuale viene sormontato in tutta la sua lunghezza, è corroso, ed è di continuo minacciato —

Rilevandosi quello pur potrebbe venir asportato in breve tempo; e facendosi l'altro in ritiro, con quasi identica spesa si ha il vantaggio dell'opposizione all'acqua dunque l'attuale

Le pietre si levano dalle vicine cave e sono di massi di lunghezza, e larghezza indeterminati, sempre a corsi regolari, di grossezza diversa dai centimetri 20 ai 60 —

Hanno quindi le facce inferiore e superiore quasi orizzontali già disposte dalla natura; ed abbisognano di un lavoro a colpi di martello onde ridurle in modo che combacino perfettamente alle altre verticali ed orizzontali

Quindi il ribasso all'uopo del lavoro risulta ... per porlo in opera ... 5.60 ... 1.15

al Penello d°. dei Veneti

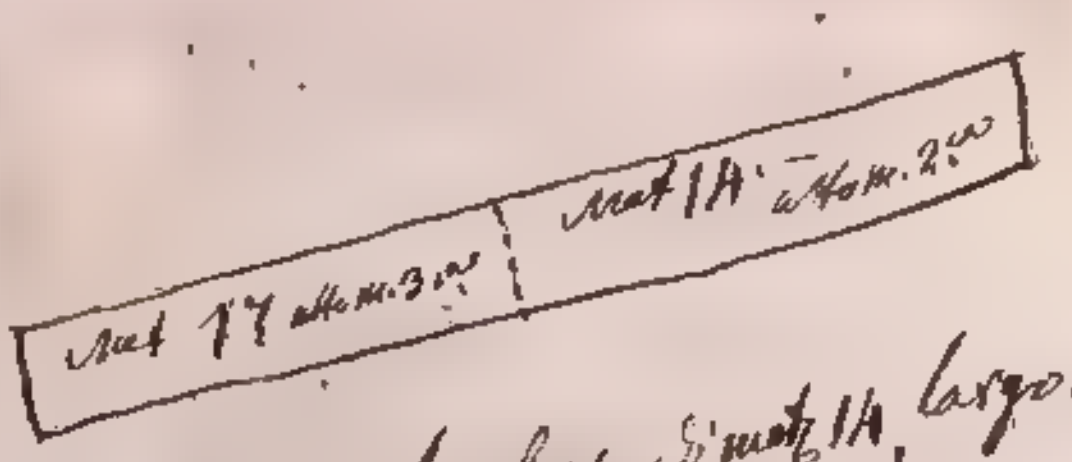

Per la prima lunghezza di met. 14, largo m. 2 sarà innalzato m. 0,30 colla sovrapposta d'una pietra in ritiro di m. 0.15

La seconda lunghezza di m. 17, larga m. 3 in 2 sarà innalzata m. 0,30 in ritiro a scala in ritiro di m. 0,10 ogni corso di pietra

Dietro entrambi, che vengono dalla terra, uguale sarà costrutto un arginello di terra in continuazione dell superiore di ritiro —

Rosta attuale di Savorgnano



Larga in sommità Met. 13
in base — " 4.50
alta spessezza m. 2.50
con fondo d'oltre un metro

A questa non occorre per ora verun lavoro

5 6.65
1
7 65

alla Rosta mangili

al di sotto della Rosta mangili, e congiunto alla medesima sarà fatta una Rosta nuova in direzione come dalla sotto [illegible] pianta, e questa parte di pietra a due lati e parte alla sola facciata

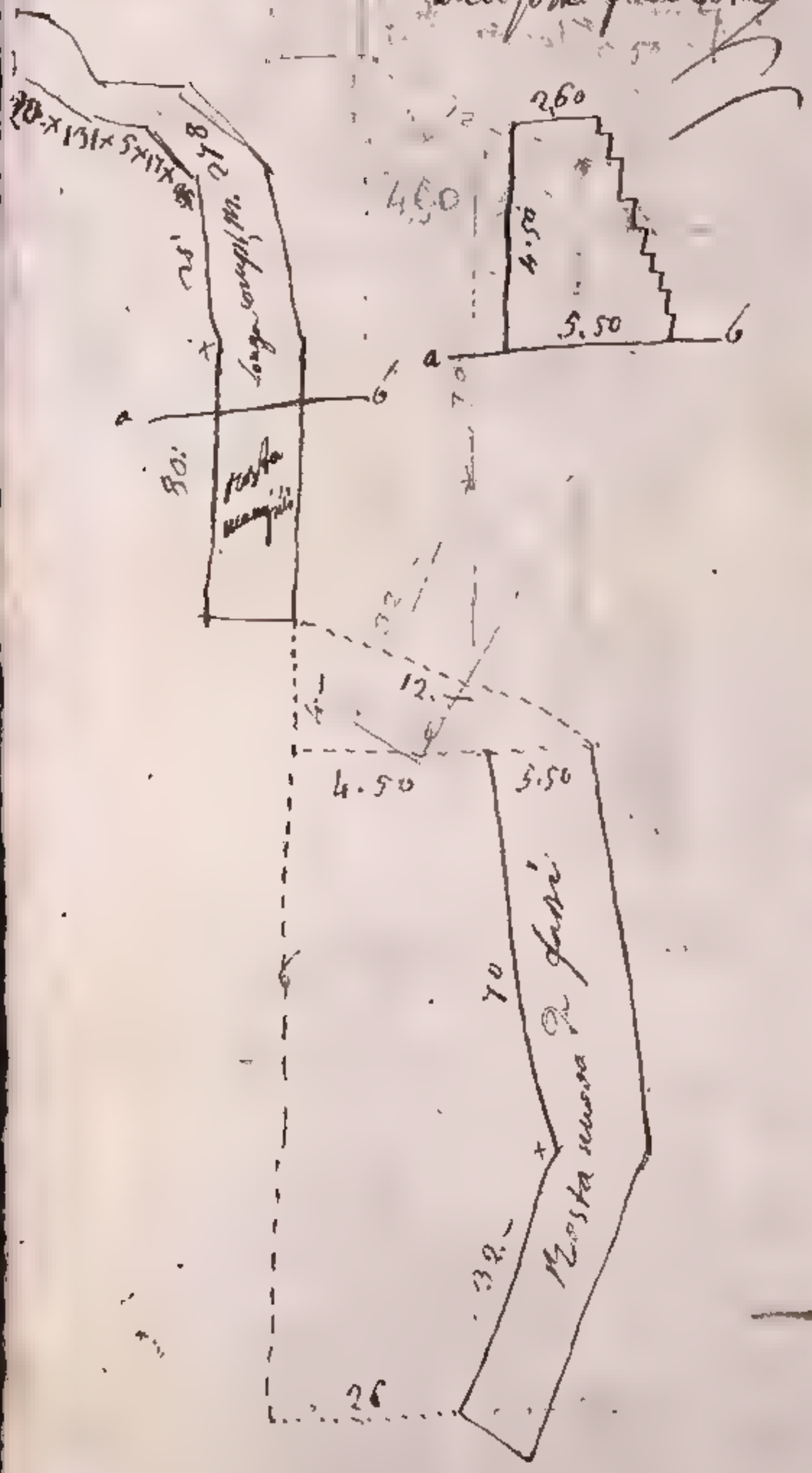

al di sopra della Brilla di Salt

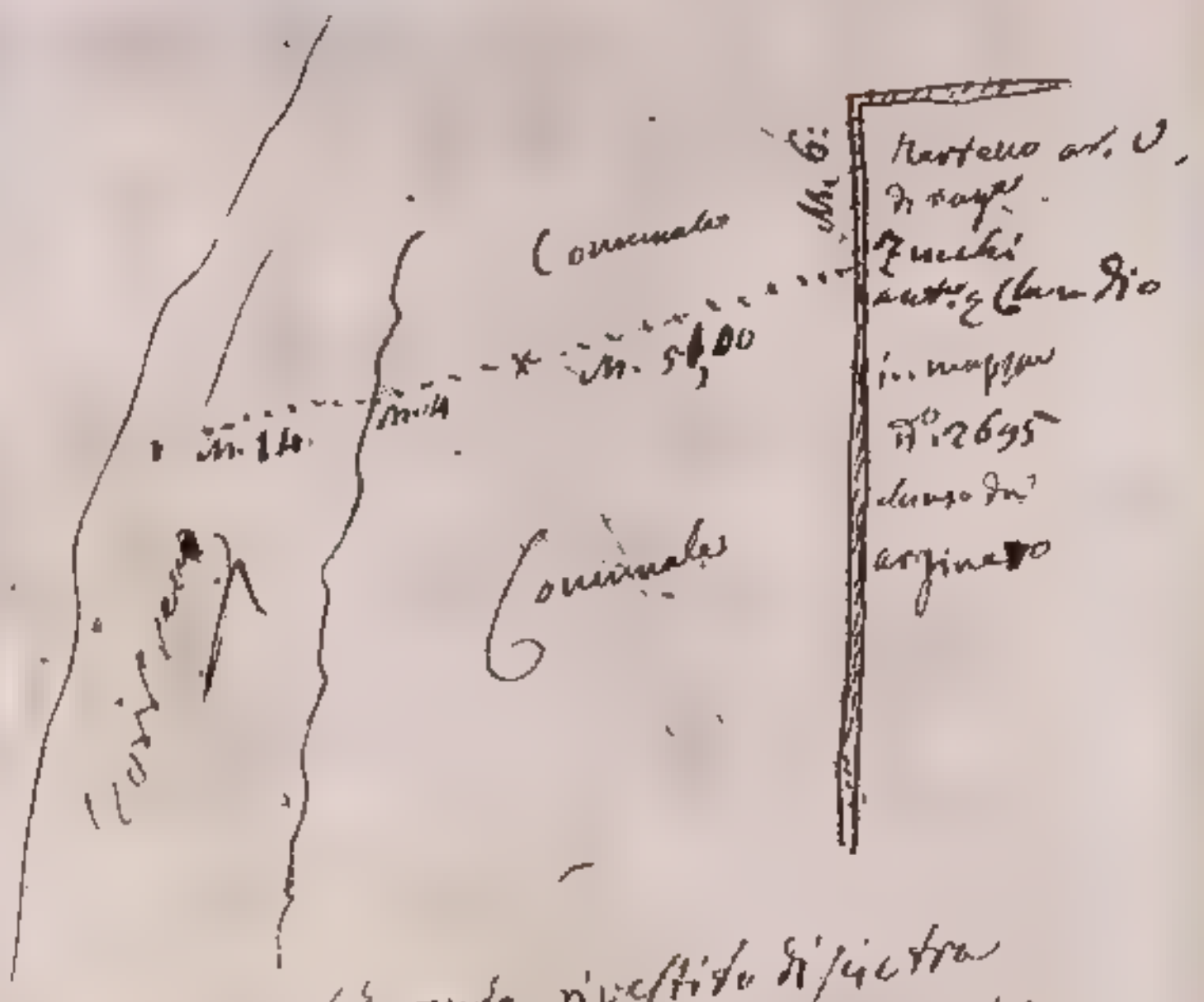

Li m. 14 nel torrente rivestito di pietra anche le facciate, e dalle estremità alto sopra terra M. 1,60 colla fonda di M. 1.— oppure con qualche aumento di modo che risulti altezza totale M. 3.00

Entro la sponda facciata verso la corrente di pietra, disponendo all'altro lato la materia estraibile dalla fonda



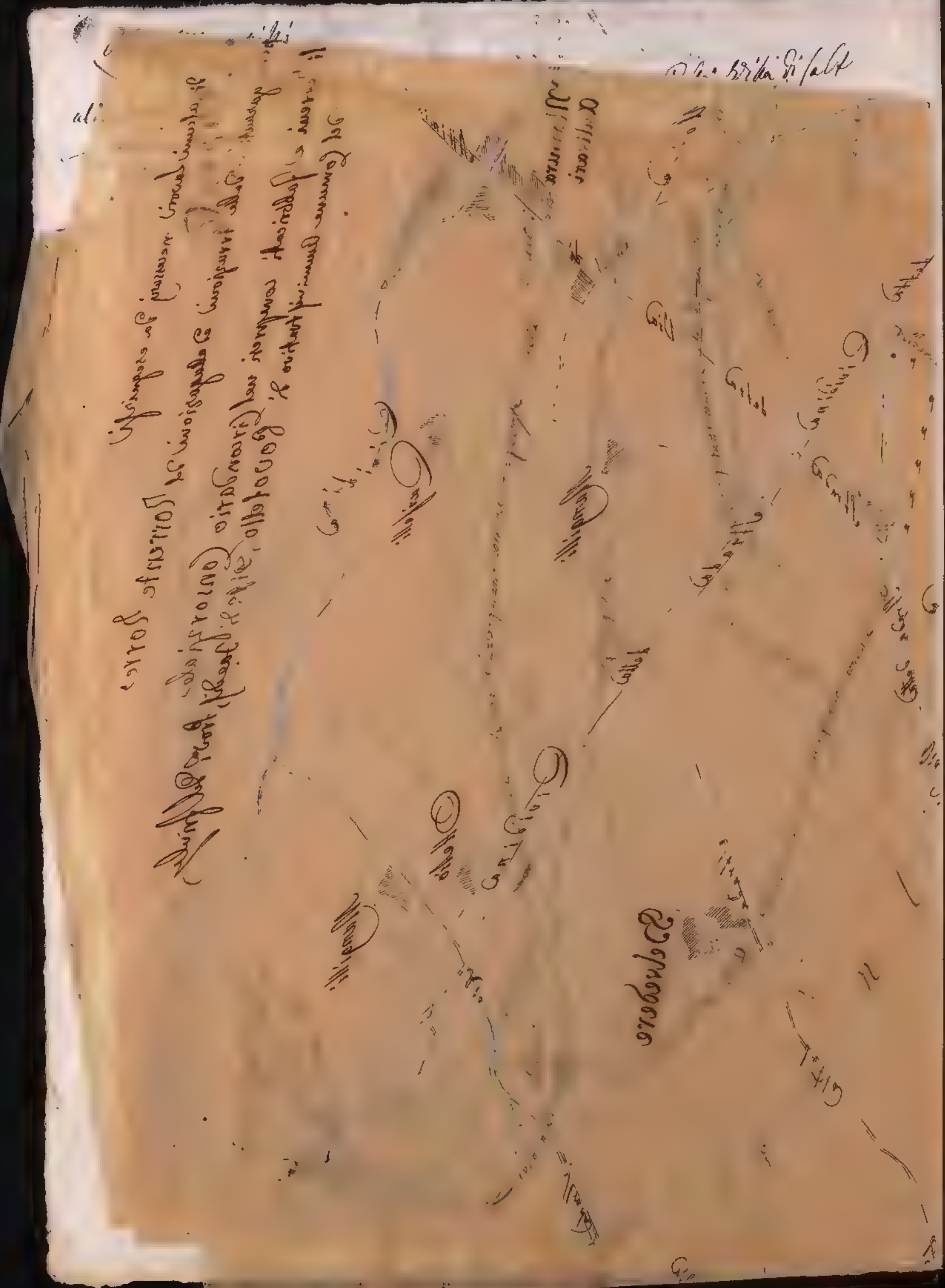

N.° 20

Alla I. R. Delegazione Provinciale in

Udine

La Presidenza al Consorzio del Torrente Cosa in Codroipo

Facendosi carico e debito costante ~~[illegible]~~ di attendere all'importante oggetto per cui è istituito il Consorzio, ~~ed in esecuzione~~ particolare ~~[illegible]~~ incombenze demandategli dal Decreto della ~~[illegible]~~ I. R. Delegazione Prov.le 17. Giugno ~~ultimo~~ decorso N. 7961 – 441, questa Presidenza fece assumere ed estendere il dettaglio motivato, co' relativi disegni, ed eseguire il conto preventivo delle occorrenti spese dei lavori da eseguirsi a difesa dei terreni e degli abitati del comprensorio consorziale –

Così prese poi ad esaminare e considerare la qualità d'importanza, e la necessità della esecuzione, ed omposti ~~[illegible]~~ presso in proposito l'unione d'interessati a termini di Legge,

art. 12. Decr. 20 mag. 806 avverso comi'ebbe luogo

art. 9 e 13 del Mag. 20: 806 le cui deliberazioni furono tutte affermative e concordi p. l'esecuzione dei lavori proposti, a carico dei possidenti del comprensorio, e col sussidio possibilmente ottenibile dal R. Tesoro. –

Riguardo quindi ai mezzi di far fronte ai dispendi, la Presidenza ne indicò la Tassa, e ne implorò l'approvazione di codesta Magistratura con separato Rapporto odierno, ed ove subordina il piano de' menzionati lavori,

implorando ugualmente che previ gli esami di regola, si compiaccia di ~~[illegible]~~ concederne la Superiore di Lei approvazione, ove ne lo trovi meritevole, come lusingasi la Presidenza —

Debb' essa peraltro aggiungere a quanto è già esposto, e motivato in dett. nella Descrizione de' proposti lavori che tutti son' essi di assoluta ~~[illegible]~~ necessità, ma che quelli contemplati dalla Partita III della Descrizione, risguardanti il riparo inferiore alla Sponta Mangili, sono della massima urgenza; e sono tali che pella mancanza di fondi necessarj onde poterli totalmente effettuare, è indispensabile di provvedervi al possibile con dei mezzi provvisorj adattati alla circostanza. — Quindi fra nei voti rispettosi della Presidenza di ottenere colla massima sollecitudine ~~[illegible]~~ l'implorata superior sanzione, per le immediate providenze successive, a norma delle incessanti istanze in proposito contenute al §. IV dell'odierno Rapporto N.° [illegible] della Presidenza, ~~tendenti~~ ad ommettere in quest' argomento qualche dilazioni di sorta che arrestano la rapidità, e sconquassa l'Utilità di mezzi qui in fretta, istituiti del Consorzio; —

Debbe innoltre osservare che i lavori contemplati alle Partite I, II, e IV ~~I, e della~~ ~~III~~ ~~Partita~~ del Progetto risguardano direttamente e principalmente la conservazione degli abitati di Savorgnano e di Salt; ~~che~~ ~~quelli contemplati alla Partita III hanno i fonda~~ ~~gli abitati~~ di Marsura, ~~e Bo...~~ Premariacco e Poveletto; ~~e~~ ~~di~~ ~~[illegible]~~ e d'altronde ~~[illegible]~~ tendono alla ~~[illegible]~~ difesa d'un vasto territorio coltivato, ad importano un dispendio che raffrontato ai mezzi ritraibili dai fondi soggetti al consorzio, riesce oltremodo sensibile, anzi imponentemente sproporzionato —

il soggetto è dunque tale da interessar altamente non solo i possidenti consorziati ma ben anco i riguardi della Provincia, e la giustizia e la clemenza dell'Eccelso I. R. governo —

~~[illegible]~~ ~~[illegible]~~

mentre l'ommissione dei primi, Part. I, e II, lascerebbe adito immediato alle acque d'irrompere ed espandersi sui terreni frapposti alla Villa di Savorgnano ed al torrente, ~~[illegible]~~ ~~[illegible]~~ e di condursi sulla Villa medesima con danno rovina degli abitati — l'ommissione poi dei secondi, Partita IV, lascierebbe esposta la Villa di Salt alle più gravi corrosioni e devastazioni immediate del torrente che ormai minaccioso lambisce e in parte corrode varj muri di cinta di quegli abitati —

Quelli contemplati alla Partita III hanno influenza =

Descrizione di alcuni Lavori indispensabili e da eseguirsi per urgenza lungo la sponda sinistra del Torrente Torre in vicinanza ai Villaggi di Savorgnano e Salt nel Territorio del Comune amministrativo di Povoletto, diretti ad impedire le irruzioni ed allagazioni d'esso Torrente sopra i Fondi del Territorio stesso che compongono il Circondario del Consorzio d'interessati istituito per la difesa dei fondi medesimi; — rilevata dal sottoscritto per commissione della Presidenza del d.to Consorzio assistito dagl'individui della medesima e d'altri interessati per gli occorrenti lumi ed informazioni rispetto agli ordinarj avvenimenti prodotti dalle piene del Torrente —

Le acque del Torrente Torre riunite a quelle del Cornappo e dell'aqua in angusta gola fra colline ed alture superiori al villaggio di Savorgnano, scendono voluminose ed assai rapide, e all'imposizione spianansi sopra vasto letto fra i Territorj di Qualso, Zompitta, Cortale, Rizzolo, S. Bernardo, e Godia alla destra, e di Savorgnano, Premolacco, Belvedere, Salt e Grions alla sinistra — Il piano di questo letto è naturalmente inclinato verso il meriggio; ma le continue deposizioni di materie portate dalle acque lo hanno assai rialzato, e sempre il rialzano. poichè le opere esistenti lungo la sponda destra di Zompitta e Cortale opposero ed oppongono alla corrente valida resistenza, il piano del letto acquistò una seconda inclinazione da Ponente a Levante; quindi le acque dirigono d'ordinario l'impetuoso lor corso verso la sponda sinistra, cui sovrastano d'avvantaggio per l'avvenuto innalzamento dell'alveo, ~~[illegible]~~ la corrodono e rovesciano in varj punti, ~~[illegible]~~ si spandono sulle adjacenti campagne o sui territorj abitati aprendosi diversi e vaghi corsi e principali e subalterni con danni gravissimi degl'indicati territorj alla sinistra, e d'altri limitrofi che per tutta la superficie ulteriore di quattro mille campi trovansi tutti a quest'ora in situazione depressa rispetto all'alveo del Torrente, e tutti soggetti a devastazione —

Sì altamente minacciati, e danneggiati in tal modo, alcuni possidenti del lato sinistro, diedersi cura di arrestare al possibile la rovina totale de' loro possedimenti e di tutti altri limitrofi operandovi ~~[illegible]~~ in varietà di epoche e di circostanze dei forti ripari con riflessibili dispendj –

Hannovi quindi sussistenti, lungo il primo tratto superiore della sponda di cui trattasi, della lunghezza di circa 2000 metri, a partire dal punto di estrazione della Roja Cividina dalla Torre fino alla ~~[illegible]~~ Rosta Mangilli a:) un Pennello di Pietra detto dei Venuti lungo Met. 31 alto sopra il suolo parte 2 e parte 3 metri, e ~~[illegible]~~ larga alla testa Met. 2,20: b:) una Rosta pure di pietra così detta di Savorgnano, longa metri 87, alta sopra il suolo Metri 3: e ~~[illegible]~~ larga ugualmente Met. 3.75, con argine preservativo addietro: c:) la Rosta così detta di Mangilli (: perchè fatta erigere da quella famiglia:) della lunghezza in varie direzioni di Met. 278, alta Met. 4.50, e ~~[illegible]~~ larga Met. 4. ugualmente pur costrutta di pietre: d:) altri varj ripari tra li predicati, di minore importanza –

Ma gli effetti dell'azione di quel torrente variano all'infinito = della diversa quantità di acqua, della variata rapidità dei declivj, ~~[illegible]~~ derivano dalla durata più o meno lunga delle piene, e dal [illegible] delle piene medesime può dirsi costantemente in cadauna delle piene e direzioni delle acque delle differenti altezze, cadute, e direzioni delle acque e quindi gli urti e corrosioni e rovescj alle sponde ora in questo ed ora in quel punto; di modo che non è possibile a garantirsene con dei ripari in quei punti determinati; nè la scelta di questi punti potrebbe mai farsi con certezza, mentre, sia oggi si veggono minacciati, una piena ~~[illegible]~~ ~~[illegible]~~ ~~[illegible]~~, successiva porterà nuovi e più forti [illegible] canali ad altri punti diretti –

Le minaccie peraltro da cui può investite reiteratamente e con tristi effetti alcune situazioni, e li buoni effetti ottenuti dai Lavori finor praticati persuadono non solo, ma ben anzi reclamano p. urgenza l'esecuzione di que' ripari di cui vicasi a farcenno — Del resto, e nella circostanza di non poter pensare all'esecuzione di mezzi grandiosi corrispondenti alla gravità de' pericoli, poichè le forze possibili degl'interessati del Consorzio non vi potrebbero giugnere, bisognerà sempre meditato sul riparo, e non mai ritardarne l'esecuzione —

L'intero tratto di sponda che or si prese a considerare si estende dall'indicato punto di estrazione della Roggia Cividina della Torre fino appresso la Villa di Salt (Veggasi il Topografico N.° 1.)

Lungo il tratto medesimo la località investita dalla più imponente minaccia, ed esigente il più pronto rimedio, esiste al disotto della Costa mangilli al sito marcato D nel disegno — a presidio della Villa di Salt è pure indispensabile un Lavoro superiormente alla medesima, ov'è marcato in Disegno colle Lettere E, F — Ed è ugualmente indispensabile di completare nella parte in cui manca, e di ristaurare nella parte in cui è guasto il Pennello detto dei Venuti superiore alla Villa di Savorgnano, marcato in Disegno colla Lettera B; e finalmente di costruire in continuazione al Pennello stesso procedendo a Levante in ritiro verso Levante un argine di Terra, ov'è marcato in Disegno colla Lettera A.

Varie arginature, e varj altri lavori abbisognano poi certamente, e sempre occorreranno in progresso a ritegno delle espansioni maggiori in tempo di piena, e a riparo di quegli straordinarj effetti che le varianti direzioni le forze della corrente potranno produrre —

Ma dapoichè non riescono questi precisamente determinabili come si è di sopra indicato; dappoichè proporzionare bisogna necessariamente

li dispendj ai mezzi degl'interessati che ne hanno il carico,
non che agli utili progressivamente derivabili dai dispendj stessi;
e poichè dalla esecuzione delle opere suricordate di attuale
progetto verranno al certo sensibilmente ed utilmente protetti
li restanti frapposti tratti di sponda; dovrassi in seguito pur
come si è detto meditare sugli occorrenti lavori, e potranno
in parte verificare dai privati frontisti a salvezza dei
rispettivi possessi, ed altri potranno farsi eseguire dalla
società consorziale secondo le urgenti occorrenze, od a
sezioni particolari in via ordinaria; giacchè non v'ha
dubbio che alle volte poche palate di terra, qualche fascina,
alcune pietre, o dei cestoni di sassi, od altri tenui mezzi
con diligente sterzia adoprati riescono ad opporre facile
ed utilissimo ostacolo a danni gravissimi; e così pure
se al cessar d'ogni piena venendo ad essere visitate le sponde
ed i lavori, e tostamente si riparano i mali avvenuti,
può infine ottenersi una linea continuata d'arginatura,
e può essere provveduto che il torrente mantengasi nel
suo letto, regolando in appresso anche questo col togliere
gli ostacoli che impediscono il libero corso delle acque, d'onde le masse
e quindi la potenza loro decrescendo, non giungeranno
più a sormontare codesta linea di continuato riparo —

I Lavori di attuale Progetto da eseguirsi alle indicate situazioni
vengono distinti nelle seguenti Partite, e subalterni
articoli seguenti

Partita I

Costruzione d'un argine di terra in continuazione del Pennello detto dei Venuti procedendo a tramontana in ritiro verso ~~Levante~~, e precisamente sopra il fondo prativo in Mappa di Savorgnano al N. 647 di ragione Venuti Tranquilla di Giuseppe moglie di Giuseppe Jacob —

art. 1°. – L'argine sud.° in quanto alle direzioni sue ed estensione longitudinale è marcato nel Topografico colla lett.a A. – Havvi poi la traccia in pianta in scala maggiore pur marcata A. – Comincierà da zero alla estremità superiore del Pennello Venuti, e procedendo, ~~[illegible]~~ si eleverà a piano inclinato uniformemente, per la lunghezza di Met. 9. – dove acquisterà la forma risultante dalla sezione a, b, Fig.a I, che conserverà costante per la rimanente lunghezza di Met. 176.30 – Alla parte esterna sarà presa la terra per formarlo escavando il fosso, e mantenendo in ogni senso le dimensioni che si scorgono in essa Fig.a I del disegno –

~~Partita II~~

~~Restauro del Pennello detto dei Venuti, in Mappa~~

~~Tale lavoro riesce~~ necessario perchè le acque del Torrente, il cui letto nella linea trasversale corrispondente a quel sito non è molto vasto, e d'altronde è più elevato alla parte opposta, spingono quasi di continuo contro la sponda al sito medesimo, quelle anzi è assai corrosa, e venendo anche sormontata nelle piene comunque non meno massime, ove non si opponga riparo espanderebbersi sugli adjacenti terreni, e gitandosi nella Roggia ed in altri vasi cavi depressi della campagna perverrebbero fino alla villa di Savorgnano inferendo gravi danni – D'altronde ravvedendosi anche dietro il Pennello annesso detto dei Venuti potrebb'escavarne le fondamenta ~~[illegible]~~ atterrarlo d'onde mali assai maggiori deriverebbero

Partita II

Completazione del Pennello detto dei Venuti, in Disegno marcato B

art. 2°. Un primo tratto nella parte superiore di questo Pennello ~~[illegible]~~ in lunghezza di Mett. 14. sarà ~~[illegible]~~ innalzato di Metr. 0,34 com'è marcato in rosso nella Fig. II – Lo strato di fronte d'esso rialzo sarà formato di pietre grezzamente lavorate a cinque × ~~faccie, grosse egualmente Metro, 34, larga non meno di [illegible] lunga nel senso della [illegible] del Pennello Metr. 0,60 +~~ la rimanente larghezza sarà formata di terra e sassi con la scarpa in isfiena dell'uno per uno. Si farà sovraposta una coperta ossia cappello di terra ben battuta, com'è pur marcato in disegno –

× faccie, ritondate in massi di lunghezza, e larghezza indeterminate quali portano dalla cava, e di grossezza non minore dello stabilito rialzo, ~~quale~~ dovrà essere uniforme in tutto il corso, adoperando le pietre ~~[illegible]~~ combaciar fra loro in ambi i sensi verticale ed orizzontale.

art. 3°. – Il secondo tratto, che forma la parte inferiore del Pennello medesimo, in lunghezza di Metr. 14. –, quale rimase incompleto e più basso del suindicato fin dalla sua costruzione, sarà innalzato di Metr. 0,68, come scorgesi in disegno = Fig. III, così uguagliandosi all'altezza dell'altro annesso – La fronte, la schiena, e il voltatesta alla estremità inferiore si formeranno di pietre lavorate ~~[illegible]~~ regolare come sopra, ~~[illegible]~~ e poste in opera a corso ~~[illegible]~~ ~~[illegible]~~ Cadauno dei due strati in cui vanno disposte sarà rientrante Metr. 0,17 – il vuoto interno va riempito di grossi sassi del torrente; ed avrà il cappello di terra come il primo tratto, e com'è pur marcato in Disegno – Anche le fondamenta al voltatesta saranno al disegno ~~[illegible]~~ rinforzate e ristaurate ~~[illegible]~~ presentandosi esse pregiudicate dai vortici dell'acqua –

L'erezione primitiva di quel pennello ebbe di mira la difesa della parte bassa dell'abitato di Savorgnano, e dei terreni frapposti a quello ed al torrente, e di molti inferiori, mentre è codesta situazione continuo bersaglio alle piene d'acqua — inoltre la resistenza del pennello medesimo respinge la corrente in modo che ne resta quasi illesa buona parte della sponda inferiore tra quel punto e la Rosta di Savorgnano, e la radice di questa ne rimane utilmente protetta, che in caso diverso potrebbe soffrir dei danni —

Ma diverse recenti piene ne sormontarono l'altezza particolarmente della parte inferiore più bassa della prima; e ne avvennero quindi degli escavi addietro sì profondi da farne temere della ulterior sussistenza, e di tutte le funeste conseguenze —

Riesce per ciò indispensabile il proposto rialzo —

Partita III

Costruzione d'un nuovo riparo di pietre ~~[illegible]~~ marcato in Topografico colla Lettera D da unirsi alla esistente Rosta Mangilli segnata C. —

In essa situazione esiste un riparo di sassi irregolarmente disposti sostenuto alla parte interna da un tessuto di legname e all'esterno appoggiato alla sponda, pel tratto in lunghezza complessivamente di oltre cento metri, largo all'incirca Met. 3,50 preso, ed alto dai Met. 2,- ai 2,50 —

Egli è questo peraltro un mezzo assai debole, ~~[illegible]~~ ~~[illegible]~~ contro la massa enorme di acque che al punto stesso dirigonsi da lunga pezza colla massima violenza, e che già più volte operarono un disalveamento del torrente scendendo rapide e gonfie ad invadere gran parte dei soggetti territorj di Marsure, Premulaco, Belvedere, Povoletto Siacco, e Grions, ed altri vasti limitrofi —

Li rimedj proporzionabili a tanto bisogno ritengonsi p. lo meno i seguenti —

art. 4.° Sarà demolito l'esistente riparo della qualità ed estensione suindicate, riponendo in sito appartato li materiali ritraibili, da usarsi nell'opera nuova — Si escaverà la fossa pelle fondamenta nella lunghezza intanto di Met. 70. —, attenendosi alla forma, ed alle dimensioni ~~indicate~~ espresse nella relativa sezione Fig. IV.

art. 5.° — Nella indicata lunghezza, e secondo la pianta in disegno marcata D, si costruirà un argine di sassi, e pietre lavorate attenendosi pure alla forma, ed alle dimensioni totali che risultano dalla sezione Fig.ª IV sud.ª — La scarpa interna ossia la fronte verso il torrente sarà di pietra lavorata a greggio a cinque faccie, disposte a strati regolari, e rientranti; ✱ ~~[illegible]~~
~~[illegible]~~
~~[illegible]~~ — ~~ogni pietra avrà la grossezza di Met. 0,30 che formerà~~
~~l'altezza di ciascun corso, sarà larga non meno di Met. 0,40,~~
~~e lunga in senso della larghezza dell'argine almeno Met. 0,60~~
Il vuoto risultante tra l'aretta fronte di pietra e la sponda si riempirà con grossi sassi bene assettati del vecchio riparo — anche la parte sormontante il piano della sponda, e l'ultimo strato superiore di pietra sarà formata di sassi regolarmente disposti ed assettati, costruendo così la cresta dell'argine come scorgesi nell'indicata sezione Fig.ª IV, e colla scarpa corrispondente com'ivi è demarcata —

✱ La pietre, che si levano dalla cava in massi di mole diverse, ma sempre a corsi regolari aventi varie grossezze da 2 fino a 4 decimetri, saranno nella costruzione usate in modo che ogni strato sia d'un altezza uniforme; che quest'altezza non sia minore di due decimetri; che li pezzoni non abbiano minor larghezza di 4 decimetri, nè minore lunghezza, in senso della larghezza dell'argine, di 5 a 6 decimetri; che gli strati della minore altezza sudeterminata possano aver sede nel corso del rialzo dell'argine, ma che alle fonde, al piano, ed alla sommità debbano avere la maggiore altezza possibile, ossia vi si debbano impiegare i maggiori massi di pietra; che i risalti rientranti regolati sieno a norma delle altezze degli strati per guisa che presentino nella totalità le proporzioni determinate in disegno; e che le pietre formanti ogni strato combacino sempre ~~perfettamente~~ tra loro in ambi i sensi orizzontale e verticale./

art. 6.° — Pel tratto successivo inferiore al di sopra stabilito, dopo escavata la fossa delle fondamenta nelle dimensioni espresse nella relativa sezione / Fig. V, e nella direzione tracciata nel topografico, si erigerà l'argine a tutto contorno di pietra viva lavorata a greggio nella forma di sopra espressa, e per le dimensioni risultanti dalla stessa sezione Fig. V — Il vano in mezzo si riempia di grossi sassi del vecchio riparo, o raccoglibili nel torrente; ed avrà la sopra coperta ossia cappello di terra ben battuta com'è pur marcato in d.ª figura —

art. 7°. — Il primo tratto, di cui all'art° 5°, sarà congiunto alla roffa Mangilli mediante l'erezione dell'ala frapposta vi tracciata in pianta, da costruirsi in qualità, e forma e disposizioni come all'art° 6°, e p. la ~~dimensione~~ lunghezza risultante dal disegno —

Partita IV

Costruzione d'un riparo parte in pietra e parte di terra superiormente alla Villa di Salt, marcato in topografia colle lettere E. F. —

Le acque del Torrente che in vicinanza alla Villa di Salt superiormente ed inferiormente ne avevano molto distante il Letto, sonovi ora di tanto avvicinate che lambiscono i muri di cinta dell'abitato; e 250 metri al disopra ~~dell'abitato~~ ~~del disegno~~ l'attuale sponda è appena quaranta metri distante dai terreni coltivati, dimodochè nelle piene va di continuo mancando quella sponda, sempre formontata, ed è pericolo imminente che l'acqua internandosi si scarichi sopra il villaggio, e proceda sulle inferiori campagne —

Le direzioni che la corrente ha mantenute in varie piene recenti, e gli effetti presumibili delle piene avvenire persuadono alla erezione di un riparo appunto 250 metri circa superiormente alla villa di Salt ov'è marcato in disegno colle lettere E, F, costruendolo di terra a partire dall'attuale sponda e procedendo verso Levante in linea divergente a terreno fino alla ripa che chiude a Ponente il terreno in mappa N° 2695 di ragione Zuculi Antonio q. Nandi, e precisamente sei metri distanti dalla estremità di Tramontana della ripa medesima, esistendone già la traccia in un piccolo arginetto depresso e logoro che vi si trova; indi p. la parte che s'interna nel Torrente costruendolo di pietre in direzione continuata della linea sud. che va ad essere perpendicolare all'andamento dell'acqua —

L'esecuzione sarà regolata come segue: —

art. 8 – La Diga di pietra marcata E avrà le dimensioni in base espresse in Disegno, e sarà innalzata nel modo e nelle misure apparenti dalla relativa sezione fig. VII – La fronte, la schiena, e il volta-testa alla estremità sulla corrente saranno di pietre lavorate a greggio a cinque faccie, disposte a strati regolari e rientranti onde le scarpe risultino del mezzo per uno, come scorgesi nella sezione sud.ª ± ~~ogni pietra dovrà esser larga non meno di metri 0,40, larga in fondo della larghezza della diga metri 0,60, e grossa metri 0,30, la quale formerà l'altezza d'ogni strato~~ Il vuoto interno si riempie di grossi sassi bene assettati da raccogliersi nel Torrente, e la sommità verrà coperta a cappello di terra –

± L'uso delle pietre e la formazione degli strati seguiranno a norma delle avvertenze espresse all'art. 5.º –

art. 9.º – L'argine segnato F per l'espressavi totale lunghezza sarà eretto e conformato colla terra escavabile da un fossarello alla parte interna nella forma e nelle dimensioni minutamente indicate dalla sezione relativa, fig.ª VI, giovandosi dell'esistente piccolo arginetto –
Nel tratto di metri in lunghezza a partire dalla Diga di Pietra, l'argine stesso sarà rivestito ~~di pietre~~ alla parte interna di pietre uguali, ed ugualmente disposte com'è prescritto p. la Diga medesima –

articoli generali

10 – Le discipline e i patti normali di esecuzione si ommettono nel presente capitolato, mentre la Presidenza riservasi di farli estendere separatamente, ed a tenore delle circostanze, qualora non ottenessa la superiore dispensa di adottare il metodo d'appalto p. tai lavori, come sarà p. implorare

11: In vista dei ricordati varj effetti che producono le piene del Torrente è d'uopo avvertire che i Lavori progettati possono abbisognare di qualche riforma od aumento, mentre dalla seguita ispezione locale p. la stesa del Progetto fino al momento della esecuzione verificabile, avvennero già e possono accadere varie piene

Fabbisogno

P. alcuni lavori indispensabili, da eseguirsi d'urgenza
a difesa della sponda sinistra del Torrente Torre
nelle vicinanze di Savorgnano e Salt;

Steso dal sottoscritto in esecuzione ad incarico avuto
dalla Presidenza al Consorzio di Povoletto

N.1. — Costruzione dell'argine di terra, partita I, art. 1.° della Descrizione

La sezione dell'argine, rappresentata in disegno
Fig.a I, è della superf. di M. 1.44, che p. la lunghezza di Met. 9. —
da il solido di Sterei 12.96, metà del quale p. essere a piano
inclinato uniforme fino a zero, sono sterei . . . . St 6.48
E p. la successiva lunghezza di Met. 176.30, in cui conservasi costante
la sezione — 253.87

Sterei St 260.35

per ognuno dei quali

Potendo in via ordinaria un uomo con badile e piccone escavare
in un giorno 5 sterei di quel terreno, e pagandosi la giornata £ 1.15
risulterà il valore di . . . . £ .23
Per disposizione e assettamento della materia nel modo prescritto 15

£ .38

Quindi p. Sterei 260.35 × £ .38 . . . . £ 98.93

N.2 Completazione e ristauro del Pennello Venuti, partita II della
Descrizione —

Pel primo tratto, contemplato all'art.o 2.o, la superficie della sezione
del rivestimento di pietra risulta, in disegno Fig. II, Met. q. 0.204,
che p. la lunghezza di Met. 14 — da il volume di Sterei St 2.86

Il valore d'ogni stereo desumesi dal calcolo seguente

Le Pietre si levano dalle cave a massi d'indeterminate dimensioni
ma sempre a corsi regolari, così dalla natura preparati,
di modo che le due faccie inferiore e superiore hanno in per
lo più regolarmente piane, ed abbisognano d'un lavoro
di soli colpi di martello p. bene allinearle alle faccie laterali
e di fronte — Quindi:

98 | 93

Per l'estrazione dalla cava, e riduzione dei massi all'uopo del contemplato lavoro

Fatture di muraro – giornata 1½ a $ 2.30 $ 3.45
Id di manuale una giornata — — 1.15 | 4.45

Per carico e condotta alla distanza d'un miglio circa, ritenuto che tre carri ne possano condurre due steri — 1.50

Per porle in opera assettandole ed allineandole a risalti, giusto la forma in disegno e la relativa descrizione

Fattura di muraro giornata ½ a $ 2.30 $ 1.15
Di manuale g.ta 1 — 1.15 | 2.30

Totale — $ 8.25

E p. steri 2.86 × $ 8.25 — 23.60

8.25
286
4950
6600
1650
2359.50

Il volume del riempimento interno di sassi risulta dalla superficie della sezione, di M. 0,42 nella lunghezza di Met. 14.– in steri — St. 5.88

Il vol. di terra p. la sopra-coperta risulta dalla superf. della sez. di M. 0,083 nella d. lungh. di M. 14 in — 1.16

Steri St. 7.04

E p. ognuno si calcola

Opera di manuale alla raccolta di sassi ¼ di giornata a $ 1.15 $ — .29
Pel trasporto alla media distanza di due ricambi di carriola a C. 14 — .28
— .15
Per la disposizione e assettamento $ — .72

E p. steri 7.04 × $ –.72 — 5.07

28.67

Pel secondo tratto, contemplato all'art. 5°, la superficie della sezione del rivestimento di pietra ai due lati longitudinali risulta, in disegno fig. III, Met. 0,816, che p. la lunghezza di Met. 17. dà il solido di steri — 13.87

Superf. della sez. di rivestimento al volta testa Met. 0,408, che p. la med. lunghezza di Met. 1.23, detratte le grossezze ai lati, dà — .50

Steri St. 14.37

14.37
825
7185
2874
11496
118.55.25

a $ 8.25 come sopra — 118.55

$ 147.22

98 93

$ 147.22

La superf. della sez. del riempimento di sassi è di M.o,70, che per la lunghezza di M. 16,315, detratta la med.a grossezza del volta-testa, da un volume di Steri n 11.42

il vol. di terra per la sopracoperta risulta dalla superf. d'una sez.e di M.o,103 nella lunghezza di Met. 16.315 di 1.68

Steri 13.10

che a $ -,72 come sopra, valutando la terra come i sassi, importano 9.43 — 156.65

Valor totale del ristauro al Ventitto Venuti, e della costruzione dell'argine congiuntovi, che formano un lavoro unito $ 255.58

N.3. Costruzione del nuovo riparo, Partita III della Descriz.

(art. 4 della Descriz.)

Per la demolizione dell'attual riparo, e trasporto de' sassi a luogo appartato, si calcola che un uomo possa disfarne 5 Steri al giorno, quindi importerà $ -.29 allo Stero pagandosi per luogo $ 1.45; ed essendone Steri 114. — x $ -.29 — $ 33.06

Escavo della fossa pelle fondamenta del nuovo argine, la cui sezione, Fig.a IV, della superficie di Met. 2.665, nella med.a lung.a di Met. 70 da' il vol. di St. 186.55, di cui si calcola che un uomo possa escavarne St. 4 al giorno, a questo pagandosi cent. 1.15, sarà il val. d'ogni Stero $ -,2875, in tutto 53.63

$ 86.69

18655
2875
93275
130585
149240
37310
53,63,3125

Per la costruzione del tratto d'argine di pietra e sassi, art. 5.o della descrizione, la superf. della sezione del rivestimento di pietra, si ha dalla sud.a Fig. IV di Met. 2.04, che nella med.a lunghezza di Met. 70 da' il vol.e di Steri 142.80, quali a $ 8.25 come al N.1 coll'aumento di $ -.75 per la maggior distanza della condotta delle pietre, sono $ 9, ed importano $ 1285.20

14280
9
128520

Il riempimento interno e la cresta di sassi sarà di Steri 585,60 risultante dalla superf. della sezione relativa di Met. 8,156 nella med. lung.a di M. 71.80

$ 255 58

$ 86.69

$ 1285.20

i detti valori si calcola

Per trasporto dei sassi dalla med. distanza di mezzo ricambio di carrista —— $ ..07

Per la deposizione, disposizione, ed assettam. .. —.15

p. ogni stereo $ —.22

e. p. st. 585.60 x $ —.22 —— 128.83

~~[struck-through lines]~~

Dalla superf. della sez. d'escava delle fondamenta di M. 2.665 sottraendosi quella riempita di pietra e sassi descritta come da d.a fig IV in Met. 1.394 restano Met. 1.271 di fossa da riempirsi di ghiaja nella Long. di M. 69.40, che da il Vol. di Ster. 88.21, calcolati a $ —.12 importano —— 10.58 —— 1424.61

Per la costruzione del tratto d'argine inferiore art. 6.° della descrizione, la superf. della Sez. d'esso, fig. V, è di M. 10,023 che p. la long. med. di M. 32. da il Vol. di Ster. 320.73, a $ —,2875 come sopra imp. $ 92 21

32073
2875
160365
224511
256584
64146
92,209875

La superficie della Sez. di rivestimento della fronde, della schiena e del volta-testa è di Met. 2,856, che p. la med. long.a complessiva di Met. 63.20 da il Vol. di St. 180.50

Si aggiungono tre strati di mezzo di pietra sporgenti sulla sponda alla linea di congiunzione col tronco superiore, la cui sezione verticale è della superf. di Met. 0.714 nella med. long. di M. 0,50 da cui la solidità di — —,357

Steri 180857

180857
9
1627,713

Che a $ 9.00 come sopra importano —— 1627.71

$ 1719 92 | $ 1511 30 | $ 255 58

~~Capitolo del contratto~~ £ 255.58

£ 1571.30

£ 1719.92

Il riempimento interno di sassi ha la sezione in superficie di Met. 14.803, che per la med. long. di Met. 30.295 deriva il solido di Ster. 448.457, a £ -.22 compresa ins. 98.66

La sopra-coperta di terra ha la sez. superf. di M. 0,105, che per la lung. med. di M. 29.84 deriva il sol. di St. 3.133, che a £ -.72 importa 2.25

Pel riempimento di sassi con ghiaja delle fosse della fondamenta, dalla superficie della sezione d'escavo di Met. 10.023, detraendosi la parte riempita di M. 8.174 restano Met. 1.849, metà Met. 0,9245 nella complessiva lunghezza contornante il solido manufatto di Met. 67,02 risultano St. 61.96 a £ .12 7.43 1828.26

Per la costruzione dell'ala di congiunzione dell'argine nuovo alla Costa Mangili, art. 7° della descrizione, trovi la superf. della sezione d'escavo della fonda di Met. 10.023 nella med. longh. di Met. 11.37, quindi il vol. di St. 113.96 a £ -.2875 £ 32.76

11396
2875
56980
79772
91168
22792
32.76 35.00

Rivestimento di pietre ai due lati interno ed esterno, la cui sezione presenta la superf. di M. 2,850, che nella med. long. di Met. 22.75 da il Vol. di Steri 64.9(?)

Si aggiungono tre strati di pietre sporgenti fra lo sponda in livello di congiunz. col primo tratto d'argine, la cui sezione di M. 0,612 nella media long. di M. 0,60 da steri -.245

St. 65.219

65219
9
586.971

che a £ 9. - come sopra importano 586.97

Riempimento di sassi la cui sez. di M. 14,803 nella long. di M. 11.37 da il solido di St. 168.31

Sopra-coperta di terra dalla cui sezione di M. 0,105 nella long. di Met. 12.11 torna 1.276

Ster. 169.586

a £ -,72 valutando la terra come i sassi da provvedersi 122.10

741833 39563 255 58

$ 741.83 | $ 3339.36 | $ 255.58

Pel riempimento delle fossa di fonda, la metà della superf. d'escavo detratta la base dell'argine, risulta in Metri 0,9245, che nella longª. dei tre lati di Metri 21.20 da il solido di Ster. 19.60 a $ -.12 — 2.35

744.18

4083.74

N. 4 Costruzione del riparo di pietra, e di terra, Partita IV della descriz.

Per la diga di Pietra, art. 8. della Descriz., l'escavo della fossa per la fondamenta nella superficie della sezione, Figª. VII, di Metri 13.396, per la longhezza di M. 15.85 risulta di Sterei 212.33 a $ 2875 importa — $ 6104

Rivestimento di pietra ai lati interno ed esterno, e al voltatesta, la cui sezione, figª. VII sut., da la superf. di M. 3,06 che per la longª. complessiva di Metri 32,60 importa il vol. di Sterei 99.76, quale a $ 8.25 come al N. 1, coll'aumento di $ 1.50 per la condotta delle pietre in maggior distanza sono $ 9.75 — 972.66

Riempimento interno di sassi, la cui sezz. di M. 16.728 nella med. longª. di M. 14.06 da il solido di sterei 235.20

Sopra-coperta di terra, la cui sezione di M. 0,105 nella longª. di M. 13.47 da il vol. di sterei — 1.41

Sterei 236.61 — 170.36

a $ -.72

Riempimento della fossa di fonda, ~~[illegible]~~ per cui la metà della differenza della superficie d'escavo e quella della base della diga si ha in M. 1.445, che nella complessiva longª. in contorno di M. 38.56 da il volume di Sterei 55.72 a $ -.12 — 6.68

$ 1210.74 $ 4339.32

21233
2875
106165
148631
169864
42466
6104,4875

9976
975
49880
69832
89784
9726.6.00

68

74

.32

L 4339.32

L 1210.74

Per l'erezione dell'argine, art. 9° della Descrizione, la superf. della sez. d'escavo della fossa di fronte risulta, Fig. VI, in Metz 0,694, che nella lunghezza di Metz 51. Da il solido di Steri 35.39; e per tal escavo, e formaz. dell'argine come è prescritto si calcola L -.50 allo stereo, ossia Cmi 12 in più dell'esposto al N. 1, attesa la maggior durezza del terreno, importante — L 17.70

Rivestimento di pietra in continuazione della diga, e come in Disegno lett. F la cui sezione verticale di M. 0,816, nella long. di Metz 4, da il solido di st 3.264 a L 9.75 come sopra — 31.82

3264
975
16320
22848
29376
31,82,400

49.52

1260.26

Valor totale degl' indicati Lavori — L 5599.58

Salve le variazioni imputabili dalle circostanze di cui all'art. 11: della Descrizione; e riserva to di premettere alla esecuzione le opportune intelligenze col proprietario del fondo sopra cui deve aver luogo il lavoro contemplato al N. 1, avendosi quello ommesso per ora, giacchè supponesi assenziente al lavoro stesso senza pretesa di compenso —

Udine, 9. 8bre 1829

[signature]

alterarti lo stato delle cose riconosciuto all'atto

della ispezione —

12. Prima di dar mano alla esecuzione del lavoro contemplato all'art. 1° si attiveranno le intelligenze opportune col proprietario del fondo su cui deve aver sede

Udine, li 9. Ottobre 1829

8

7
35

p

8

7

35

18

87

35

Implora pertanto la Presidenza che sifatte circostanze
prese nella più seria considerazione di bisogno
siano ~~applicati li credute rigorose~~ da codesta I. R.
Magistratura anche nell'atto di far seguire le
ispezioni di revisione dei progettati lavori,
ed indi accordati o provocati que' sussidj che
dalla Legge sono contemplati a favore de l
comprensorio — ~~Per ogni opportuna~~
~~conoscenza, ricordasi che l'estimo catastale~~
~~censuario incombente ai fabbricati de'~~
~~villaggi predetti ascende ad ital. L. 18768.60.~~

Che se peraltro la provoca di que sussidj, e le incerate
superiori determinazioni potran dovessero in ogni modo
un qualche ritardo all'esecuzione dei
lavori che tanto interessa, la Presidenza
non può che invocare in proposito le favorevoli
disposizioni della seconda parte dell'art. 29
della Legge 20 aprile 1804, onde le opere
abbiano intanto l'esecuzione la più sollecita che
si possa, e gli ottenibili sussidj vadano poi
disposti o da ~~reintegro~~ rimborso delle sostenute
spese ~~pelle~~ opere medesime, oppure alla verificazione
d'altri lavori che pur troppo occorreranno —

XX

il voto subordinato e remissivo della
Presidenza si crederebbe
~~[illegible]~~ riguardo
al lavoro superiormente alla
[illegible] di Susto[illegible], di quali
ai N.i 1, 2 e 3 del fabbisogno,
[illegible]
almeno nella terza del suo
importo, e riguardo a quello
superiore alla Villa
di [illegible], di cui al N.° 4
del fabbisogno, almeno in L. 840.18
in due terzi del suo totale
importo; lasciando alla
superiore clemenza di
determinare se e quanto
sussidio fosse accordabile pei
lavori sotto il III, di cui
al N.° 3 del fabbisogno, che
importano il preventivato
dispendio di L. 4083.74.

6.
[illegible] e dall'altro
ad ottenere l'abilitazione
d'un determinato dispendio
annuale impiegabile nelle
opere d'istantaneo bisogno.

[illegible] li 28 [illegible] 1829

Riguardo al tratto di sponda, dal punto della estrad. della Rosa al vivere della Torre fino alla villa di Salt le principali località miracolate sono alla Rosta così detta dei Venuti (topogr. ....) al disotto della Rosta braugili (. ....) superiore alla villa di Salta : ....)

Sono poi
Si abbisognano per certamente nuove arginature in ritegno delle espansioni massime in tempi di piena — ma questi o potrannosi verificare in parte dai privati frontisti, o potrannosi dalla Deleg. del Consorzio far eseguire secondo le urgenti avventure, ed anche a pesi particolari in via ordinaria, quando siano garantita la sussistenza dalla eseguita difesa dei punti principali

Argine alla Rosta Venuti — ₤ 98.91
Pennello Venuti (ordinario) — „ 167.32
Rosta continuativa quella di braugili „ 4775.22
Sperone sopra Salt, ed argine unito — „ 1878.56
₤ 6920.03

Ved. art. 28 . 1806 alla Prefettura

Provincia del Friuli

~~Dettaglio~~

Fabbisogno

per alcuni Lavori indispensabili e da eseguirsi per urgenza a difesa della sponda sinistra del Torrente Torre nelle vicinanze di Savorgnano e Salt; esteso dal sottoscritto in esecuzione ad incarico avuto dalla Presidenza al Consorzio di Povoletto e Collalto —

N.° 1. — Per la costruzione dell'Argine detto all'Art. 1. del Capitolato, occorrerà la seguente spesa —

La Sezione dell'Argine rappresentata dalla Figura I nel Disegno, è della superficie di m. 1.44, che per la lunghezza di m. 9.– ove finisce a zero, dà il solido di Steri 12.96, metà Steri 6.48
e per la restante lunghezza di m. 176.30 in cui la Sezione si conserva costante 253.87

Steri N.° 260.35

ognuno dei quali valerà:

Si calcola che un Uomo con badile e piccone possa escavare in un giorno Steri 5. di quel terreno, e pagandosi la sua giornata L. 1.15, il valore di uno Stereo risulta di L. –.23
Per la disposizione ed assettamento della materia in argine — » –.15
L. –.38

e Steri N.° 260.35 valeranno — L. 98.93

N.° 2. — Pel ristauro del Pennello detto dei Veneti descritto all'Art. 2. del Capitolato, la spesa risulterà come segue

~~Per la porzione indicata alla lettera a) rivestita di pietra nella sola fronte~~

La superficie della Sezione del rivestimento di pietra è di m. –.204, come dalla Figura II nel Disegno,

Riporto — £ 98.93

che per la lunghezza di m. 14. — da il volume di steri 2.86

ognuno dei quali si calcola valere

Per escavo e lavoro agregio della pietra, giornate 1½ di Tagliapietra a £ 3. — £ 4.50

£ 1.15 — giornate 1. di Manoale — 1.25

Per porre in opera la detta pietra a corso regolare giornate ½ di Tagliapietra — 1.50

Id. ½ di Manoale — —.62

£ 7.87

£ 1.50 Per condotta dalla cava al sito del lavoro, calcolata la distanza di miglio ½ circa, e ritenuto che un carro possa condurre ½ stereo — 1.—

£ 8.87

e Steri 2.86, valeranno — £ 25.36

Il volume del riempimento interno risulta dalla superficie della Sezione di m —.42 moltiplicata per detta lunghezza di m. 14, in Steri 5.88

Il volume di terra per la sopracoperta risulta dalla superficie della Sezione di m. —.083 per la lunghezza di m. 14, in steri — 1.16

Steri 7.04

che per ognuno si calcola

Per la raccolta dei sassi a terra, giornate ¼ di Manoale a £ 1.15 — £ —.29

Pel trasporto a una media distanza di due rimbalzi di carriuola a £ —.14 — —.28

Per la disposizione ed assettamento — —.15

£ —.72

e per steri N.o 7.04 — 5.07

£ 30.43

Per la restante porzione del Pennello indicata all'art. 3.o del Capitolato, ~~alla lettera b~~, rivestita di pietra a 3. lati

La superficie della Sezione del rivestimento di due lati longitudinali è di m. —.816 come dalla

Riporto — £ 98.93

id — £ 30.43

o Figura III, che per la lunghezza di m. 17, dà il solido di — — — — Steri 13.87

o Superficie della Sezione del rivestimento al volta-testa m. 0, 408, cioè la metà di quella sopra indicata, che per la lunghezza media di m. 1.23, detratte le grossezze dei rivestimenti ai lati — — — .50

o Steri 14.37

che a £ 8.87 come contro — — — 127.46

La superficie della Sezione del riempimento di sassi è di m. —.70 come da detta Figura III, che per la lunghezza di m. 16.315 detratta la media grossezza del rivestimento al volta-testa, risulta il volume di Steri 11.42

Il volume di terra per la sopraccoperta, risulta dalla superficie della Sezione di m. —.103 moltiplicata per la lunghezza di m. 16.315, in — — 1.68

13.10

che a £ —.72, calcolando la terra di egual valore dei sassi importano — — 9.43 — 167.32

N. 3 — Costruzione del nuovo riparo, Partita III del Capitolato ~~[illegible]~~

Pel disfacimento dell'attuale riparo, ~~[illegible]~~ art. 4 della Descrizione, del volume di steri 114 — ~~che a £ —.29~~ (calcolandosi che un Uomo possa disfarne steri 4. al giorno — — — £ 33.06

Escavazione della fossa per la fondamenta, la cui sezione è della superficie di m. 2.665 come dalla Figura IV, che per la lunghezza media di m. 70.—, dà il volume di Steri 186.55, che a £ —.23 come al N.° 1. del ponte — — — 42.90

£ 75.96

Per la costruzione dell'Argine indicato, articolo 5.° della Descriz. ~~[illegible]~~

La superficie della sezione del rivestimento è di m. 2.04 come dalla citata Figura, che per la lunghezza media di m. 70.— dà il volume di steri 142.80

£ 75.96 £ 266.25

Riporto — £266.25
id. — £75.96

aumento vizio a £ 8.87 come dall'analisi al N.° 2. accresciuta di £ 2. pel trasporto di un miglio circa di maggior distanza, vengono 10,87 — £1592.24

S 2.25 D 18 ... la carica

La superficie della sezione pel riempimento interno cresta di sassi è di m. 8.126 che per la lunghezza media di m. 71.80 dà steri ~~...~~ 583.60 ognuno dei quali costerà

per trasporto dalla media distanza di mezzo ricambio di carriuola — £ —.07
per la disposizione ed assettamento — " —.15
£ —.22

e tutti costeranno — " 128.83 ~~...~~

Riempimento della fossa della fondamenta

Dalla superficie della sezione dell'escavo di m. 2.665 sottraendo quella del rivestimento della fonda, e parte del riempimento interno come vedesi dalla figura IV di m. 1.394 residuano m. 1.271 che per la lunghezza di m. 69.40 risulta il volume di steri 88.21 che a £ —.12 importano — " 10.58 " ~~...~~ 1691.65

Costruzione dell'Argine, ~~indicato sotto l'...~~ art.° 6.° della Descrizione —
~~14.° alla lettera ... del Capitolato~~

La superficie della sezione dell'escavo è di m. 10.023 come dalla figura V, che per la lunghezza media di m. 32. dà il volume di steri 320.73, che a £ —.23 come al N.° 1. — £ 73.77

La superficie della sezione del rivestimento tanto della fronte che della schiena e volta-testa è di m. 2.856 che per la complessiva ~~media~~ lunghezza di m. 63.20, dà il volume di steri 180.50

~~Quattro~~ tre e mezzo strati di pietre sporgenti sulla sponda ~~all'...~~ linea di congiunzione col precedente tronco d'argine, la sezione verticale dei quali della superficie è m. 6.714 lunghezza media m. 0.50, solidità — 0.357 ~~0.49~~

~~180.99~~ 180.857 £ 73.77 £ ~~1768.64~~ 1767.61 266.25

Riporto —— £ 266.25
id —— £ 1767.61
id —— £ 73.77

che a £ 10.87 come sopra ——— 1965.96

Pel riempimento interno de' sassi, la cui sezione è della superficie di 14.803 che per la lunghezza media di m. 30.295 deriva il solido di stereì 448.457 che a £ —.22 ——— 98.66

Il volume di terra per la sopracoperta risulta dalla sezione della superficie di m. —.105 per la lunghezza media di m. 29.84 in stereì 3.133

che a £ —.72 come al N.° 2. ~~[illegible]~~ —— 2.25 ~~[illegible]~~

Riempimento delle fosse delle fondamenta

Dalla superficie della sezione dell'escavo di m. 10.023 sottraendo quella del riempimento di m. 8.174 come da detta figura V, restano m. 1.849, metà m. —.9245 moltiplicati per la complessiva lunghezza in contorno dell'Argine di m. 67.02, risultano stereì 61.96, a £ —.12 ——— 7.43

£ ~~2149.77~~ 2148.02

Formazione dell'Argine rimanente, art.° 7.° della definizione ~~[illegible]~~ ~~[illegible]~~

La superficie della sezione dell'escavo per la fossa è come sopra di m. 10.023 che per la lunghezza media di m. 11.37 risulta il volume di stereì 113.96 a £ —.23 ——— £ 26.21

Rivestimento di pietra tanto della fronte che della schiena, la cui sezione è della superficie di m. 2.856, che per la complessiva media lunghezza di m. 22.750 dà il volume di stereì 64.974

Tre strati di pietre sporgenti sulla sponda in linea di congiunzione col tronco di argine prima indicato ~~sotto~~ questo N.°, la cui sezione è della superf. di m. 0.612, lunghezza media m. —.40, solidità —.245

Stereì N.° 65.219

che a £ 10.87 come sopra importano ——— 708.93 ~~[illegible]~~

£ ~~[illegible]~~ 735.14 £ ~~[illegible]~~ 3915.63 £ 266.25

Riporto —— £ 266.25
id —— £ ~~3915.14~~ 3915.63
fin —— £ ~~735.14~~ 735.14

Riempimento interno di sassi la cui sezione è come sopra della sup.e di m. 14.803, che per la lunghezza media di ~~m. 11.37~~ deriva il volume di steri ~~168.~~ 168.31

La terra per la sopracoperta è come dalla sezione della superficie di m. 0,105 che per la lunghezza media di m. 12.15 risulta del volume di —— 1.276

Steri 169.586

a £ —.72 come al N.o 2. dovendosi provvedere il materiale —— £ 122.10

Riempimento delle fosse delle fondamenta
La metà della superficie dell'escavo dedotta la base dell'argine è di m. —.9245 moltiplicata per la complessiva lunghezza dei due lati di m. 21.20, dà il solido di steri 19.60
a £ —.12 —— £ 2.35

N.o 4 — Costruzione dei Ripari, Partita IV del Capitolato — +859.59 ~~4775.22~~ 4775.22

~~Ved. — A costruire lo sperone indicato all'art. 15.o del Capitolato si richiede la seguente~~

Per la Diga di pietra, art. 8.o della Descrizione
~~tal~~ l'escavo di terreno per la fossa delle fondamenta
nella superficie della sezione di m. 13.396 come dalla figura VII, la lunghezza di m. 15.85 d'onde il volume di steri 212.33
a £ —.23 —— £ 48.83

Rivestimento di pietra ai lati, ed al colta-testa.
superficie della sezione come dalla figura VII m. 3.06, lunghezza media complessiva m. 32.60
solidità steri 99.76. a £ 15.87 come dall'analisi al N.o 2 accresciuta di £ 7. [margin: ... 23. p.s.]
per condotta da miglia 3½ circa di maggior distanza, in ragione di £ 1. per carro per ogni miglio di distanza, vengono 15.87 —— £ 1583.19
£ 1632.02 £ 5041.47 ~~£ 5041.98~~

Riporto ——— ~~L. 5069.92~~ 5041.47

id — L. 1639.02

Riempimento interno di sassi —

superficie della sezione m. 16.728, lunghezza media m. 14.06, solidità steri 235.20

La terra per la sopracoperta dalla superficie come dalla sezione, di m. 0,105, lunghezza m. 13.47. solidità 1.41

steri 236.61

a L. —.72 ——— 170.36

Riempimento delle fosse delle fondamenta

La metà della differenza della superficie dell'escavo ~~&~~ e quella della base dell'argine è m. ~~1.445~~, lunghezza complessiva in contorno dell'argine m. 38.56, solidità steri 55.72 a L. —.12 — . 6.68

~~L. 1809.~~ ~~1809.06~~

Formazione dell'argine di terra, art.° 9.° della Descrizione.

~~Pel~~ ~~rialzamento dell'argine di terra descritto all'art.° 16.° del Capitolato occorre la spesa seguente~~

Escavo della fossa di fronte

superficie della sezione come dalla figura VI

m. —0.694, lunghezza m. 51, volume steri 35.39

a L. — 40 compresa la formaz.e dell'argine, come da d.a figura, come dall'analisi N.° 1. accresciuta di C.mi 12 per la maggior durezza del terreno — L. 17.70

Rivestimento di pietra in continuazione dell~~e~~ ~~diga~~ Diga ~~grande~~ e come vedesi in Disegno lettera F

la cui sezione verticale è m. 0.816, lunghezza m. 4.— solidità steri 3.264 a L. 15.87 come sopra ~~all'an. N.° 4.~~ ——— L. 51,80. ~~L. 69.50~~ L. 1878.56

F luogo il lavoro contemplato al D.° 1, avendosi quella ... supponersi ... al lavoro stesso senza pretesa di compenso —

Il valor totale degl'indicati Lavori ——— ~~Totale~~ ~~6999.54~~ L. 6920.03

Salve le variazioni impostabili dalle circostanze, di cui all'art.° 11.° del Capitolato; e riservato di premettere ~~...~~ le opportune intelligenze col proprietario del fondo sopra cui deve aver F

Udine, li 19. 8bre 1829 Frid...

Per N.° 3
Pezzi 4 alt.°
Pezzi 9 longh.° e larg.
Pezzi 36 -

Provincia del Friuli

Udine, li -- --

Capitoli Normali

per l'appalto ed esecuzione d'alcuni Lavori occorrenti di difesa della sponda sinistra del Torrente Torre nelle vicinanze di Savorgnano dall' estesa dal sott.° in esecuzione ad incarico avuto dalla Presidenza al Consorzio di Povoletto con Lettera d'Uff.° —

Articoli generali

1.° Relativamente all' Asta, Contratto ecc. saranno osservate le annaloghe disposizioni vigenti.

2.° Li Lavori saranno consegnati, diretti e sorvegliati da un Ingegnere appositamente destinato, da cui dovrà l'appaltatore in tutto dipendere.

3.° Contando dalla data del Protocollo di consegna li lavori dovranno essere eseguiti nel periodo di giorni --- lavorativi; in caso contrario l'appaltatore sarà condannato alla perdita di 1/15 del prezzo deliberato dei lavori medesimi, oltrechè a tutto suo carico verranno progrediti d' ufficio —

4.° Se in corso d'opera emergesse il bisogno di variare la forma e dimensioni dei lavori proposti, o venissero riconosciute utili o necessarie delle minorazioni od aggiunte, l'appaltatore sarà tenuto di prestarvisi al primo ordine in iscritto dell' Ingegnere direttore, il quale poi dovrà farsi carico delle Superiori disposizioni in proposito —

5.° L'aumento di spesa che per avventura potesse derivare dalle indicate modificazioni od aggiunte sarà sostenuto dall'Appaltatore fino al 2 p.% sopra l'importo deliberato senza pretesa d' indenizzazione; il sopra più gli verrà pagato sul ragguaglio della seguita delibera. La minorazione al contrario verrà sottratta per intiero a favore della Stazione appaltante, sempre però col suddetto ragguaglio -

6.° – Tutti li Lavori di cui si tratta saranno tracciati dall' Ingegnere dirigente, al quale incomberà un scrupoloso esame dei materiali d'adoprarsi rifiutando quelli che trovasse non confacenti alla buona riuscita, ~~e~~ facendovi sostituire degli altri di perfetta qualità; Ritenuto che senza la premessa pratica non possa l'appaltatore dar mano all'opera, nè impiegare alcun materiale relativo.

7.° – Il Collaudo verrà praticato colle norme del vegliante regolamento in proposito –– 22. Giugno 1821

9.° – ~~Mancando~~ ~~L'Appaltatore~~ Il pagamento del prezzo deliberato verrà pagato all' Assuntore in quattro rate posteriori, come segue,
La prima che comprenderà $\frac{2}{5}$ del prezzo, gli verrà pagata allorchè mediante certificato in iscritto dell'Ingegnere direttore comproverà d'aver eseguita la metà dei Lavori; la seconda di altri $\frac{2}{5}$ ad opera compita, la terza di $\frac{1}{10}$ dopo effettuato ed approvato il colaudo, e la quarta ed ultima del ~~altro~~ restante decimo sei mesi dopo la semestrale manutenzione;

8.° ~~L'appaltatore~~ avrà obbligo di mantenere in buon grado ~~per~~ le opere da lui eseguite pel periodo di mesi sei dopo la comunicatagli approvazione del colaudo ––

10.° Mancando l'appaltatore in tutto od in parte agli impegni assuntisi verrà proveduto d'Ufficio a tutto suo danno e della sua sicurtà insolidale ––

11.° Nascendo controversie sull'intelligenza delle premesse condizionali e del Contratto da stipularsi o di qualunque altro atto relativo ai Lavori di cui si tratta verranno decise in via amministrativa rinunziando l'appaltatore alla competenza giudiziaria ––

N.

AVVISO

DELLA PRESIDENZA AL CONSORZIO DEL TORRENTE TORRE IN POVOLETTO.

Determinata regolarmente, e colle norme della Legge 20. Aprile 1804., del Regolamento 20. Maggio 1806., e delle particolari Superiori disposizioni in proposito, la pianta del Consorzio suddetto; devesi ora procederne alla pubblicazione a senso e pegli effetti degli articoli 34. di detta Legge 1804., e 30. di detto Regolamento 1806., nonchè in obbedienza del Decreto 21. Marzo a. c. N. 4366.-223. IX. della I. R. Delegazione Provinciale.

Sono pertanto avvertiti tutti li proprietarj possidenti Fondi nel Circondario di esso Consorzio, che la Mappa del medesimo, colla indicazione specifica dei terreni che lo compongono e del loro attual valore catastale, e colla classificazione o graduazione rispettiva, si esporranno alla ispezione libera ed alle osservazioni degl' interessati pel periodo continuato di due mesi computabili dal giorno 10., dieci, Aprile corrente.

Tale esposizione avrà luogo in Povoletto nel Locale di residenza della Deputazione Comunale dalle ore 8. della mattina alle ore 2. pomeridiane di cadaun giorno, sotto la sorveglianza e direzione del Sig. Giuseppe Collavizza Agente Comunale, il quale riceverà ad apposito Protocollo tutti i reclami che venisservi presentati, da sottoporsi poscia alla decisione dell' Autorità competente.

Il presente Avviso sarà pubblicato nel Capo-Luogo della Provincia, nel Comune di Povoletto, e nelle Comuni tutte del Distretto di Faedis.

Udine li 3. *Aprile* 1828.

LI PRESIDENTI { Mangilli Lorenzo.
Antiveri Pietro.
Di Lenna Gio. Battista.

N. 377. I.

Il Regio Commissario Distrettuale di Faedis

Alla Dita

A termini dell'Avviso 3. Aprile corr. della Presidenza al Consorzio del Torrente Torre in Povoletto avrà luogo la pubblicazione della pianta del Consorzio stesso nel Locale della Deputazione Comunale in Povoletto dal giorno 10. Aprile medesimo, e per due mesi continui successivi dalle ore 8. della mattina alle 2. pomeridiane di cadaun giorno, ed ogni interessato può presentarvi li proprj reclami ove se ne trovasse aggravato.

Essendo essa Dita posseditrice estimata nel Perimetro di tal Consorzio, la si previene della disposta pubblicazione suddetta, onde possa prestarsi in tempo debito ai creduti esami e reclami.

Dall' I. R. Commissariato Distrettuale di Faedis li 3. Aprile 1828.

Il Regio Commissario
VENUTI.

N. 377. I.

Il Regio Commissario Distrettuale di Faedis

Alla Dita

A termini dell' Avviso 3. Aprile corr. della Presidenza al Consorzio del Torrente Torre in Povoletto avrà luogo la pubblicazione della pianta del Consorzio stesso nel Locale della Deputazione Comunale in Povoletto dal giorno 10. Aprile medesimo, e per due mesi continui successivi dalle ore 8. della mattina alle 2. pomeridiane di cadaun giorno, ed ogni interessato può presentarvi li proprj reclami ove se ne trovasse aggravato.

Essendo essa Dita posseditrice estimata nel Perimetro di tal Consorzio, la si previene della disposta pubblicazione suddetta, onde possa prestarsi in tempo debito ai creduti esami e reclami.

Dall' I. R. Commissariato Distrettuale di Faedis li 3. *Aprile* 1828.

Il Regio Commissario
VENUTI.

1260.26
420.08
840.18

Alla Presidenza del Consorzio Torre in Povoletto

Versando il sottoscritto in positivo bisogno dell'importo dovutogli di competenze e rifusioni di spese di opere prestate all'uopo della istituzione di codesto Consorzio, rinnova egli le proprie istanze fervorose onde la Presidenza si compiaccia di fargliene entrare il saldo —

Con lusinga di vedersi esaudito, umiliar ~~rassegna~~ le proteste di sua [illegible] gratitudine —

Udine, 15. Otto.re 1831

[illegible]

Alla Presidenza del Consorzio del Torrente Torre in
Povoletto

Quando da codesta Presidenza in esecuzione al prescritto dal Decreto Delegatizio 27. xbre 1830 N.° 23772-1670 venne mi restituita la specifica delle competenze e spese a me dovute per prestazioni d'opera riferibili alla istituzione del Consorzio affinchè la rigettassi in base alla Tariffa Ministeriale 19. 7bre 1809; io la feci presso di minuta della riforma, iscrivendovi le modificazioni tutte occorrenti onde ridurla come poscia la presentai alla Presidenza con mia lettera 26. marzo p.p. e quindi [illegible] inintelligibile affatto, e tale da non potervisi [illegible] la precedente, qual forma di importanza — Non sono dunque in grado di riprodurre quella mia prima specifica, come ricercami la Presidenza col suo foglio 20. andante N.° 21, ~~La Dic~~ dipendente dal Decreto Delegatizio 14 Giugno stesso N.° 13041-808, produzione d'altronde che io giammai avrei potuto immaginarmi occorrente e meno necessaria, se dichiarata una volta inattendibile quella specifica e fu prescritta la base d'una sua riforma, già eseguita, dovea invece ritenere come ritengo che la liquidazione seguirne debba sopra dati e fatti, e mai di confronti ad estremi formalmente rejetti.

Udine, 21. Giugno 1831

[illegible signature]

Alla Presidenza del Consorzio di Pordetto

Secondando le richieste fattemi da codesta Presidenza colla sua ~~di lei~~ Lettera 10. Gennajo ultimo decorso N. 21, con cui mi restituiva la Specifica 12 Giugno 1830 di Competenze e spese doventemi ~~di data 12 Giugno 1830~~ p. prestazioni d'opera risguardanti il Consorzio sud.° acciò la riformassi a norma della Tariffa Ministeriale 19. Xbre 1809; io mi vi sono prestato, aggiungendo anzi p. annotazioni alle diverse partite tutte quelle indicazioni che mi sembrarono opportune a farne meglio conoscere la qualità, l'importanza motivata ~~[illegible]~~ dalla riformata specifica di data odierna, che le accludo.

Se a tali indicazioni poi la Presidenza si compiacerà di raffrontare le singole Partite cogli atti del proprio archivio, e di richiamare alla sua serie cronologica degli atti e fatti e delle circostanze che accompagnarono ed affrettarono le varie prestazioni di cui la Presidenza stessa ebbe a richiedermi, ed alle quali e personalmente e col mezzo di coloboratori, a mie spese, come a lei ben consta io ebbi a ~~[illegible]~~ dedicarmi; son certo che agevolmente resterà convinta della convenienza de' proposti compensi, e troverà di tutta giustizia l'appoggiarne la liquidazione negli estremi proposti –

In tale fiducia fondatissima, non restami che di pregare li sig.ri Presidenti a dar opera perchè al più presto io ne venga soddisfatto, ~~[illegible]~~ –

Udine, li 26. Marzo 1831 [illegible]

[illegible]

1831. 23. Maggio

N.° 2 –

La Presidenza del Consorzio
alle riparazioni del Torrente Torre, di Povoletto.
al
Sig.r Francesco Vidoni Pubblico Perito in Udine

La di lei Specifica 12. Giugno 1830. delle varie operazioni eseguite, e spese incontrate per conto e di ordine di questa Presidenza, venne rassegnata all'I. R. Delegazione Prov.le per la liquidazione, onde in seguito alla stessa fargliene il pagamento di quella somma che Le fosse per anco dovuta.

L'I. R. Delegazione med.ma però la restituì a questa Presidenza senza liquidarla, a motivo che non è estesa a termini del Regolamento 17. 7.bre 1809; onde fosse a Lei trasmessa per la riforma, e conseguente riproduzione.

Le viene quindi restituita la Specifica stessa, qui inserta, ond'Ella si compiaccia della voluta riforma, e riproduzione.

Siccome poi dopo la produzione della Specifica stessa, Le furono dietro liquidazione di speciali Specifiche pagate con appositi mandati, le due appostazioni descritte alli progressivi rossi N.i 45. 76., così si compiaccia di ommetterle nella Specifica da riformarsi.

Povoletto li 10. Gennaro 1831.

Pressidenti { Corrado Mangilli Presid.te
Pietro Antivari Pres.te

rassicur. — 924.00
... 27. —
... £ 951. —

1831. 23. Maggio

Conto di mio credito colla Presidenza del Consiglio di Portoletto

Risultante della specifica prodotta in data 12 Giugno 1830 —— $ 2538.38

Mi furono poscia soddisfatte a parte le competenze e spese riguardanti i Progetti di Lavori, che si comprendevano in d.ª specifica, e vanno esclusi p. —— 222.32

resid. cred. —— $ 2316.06

Specifica riformata, e trasmessa alla Presid.ª in data al n.º 6 del suo Prot. p. —— ~~$ 2481.96~~ 2481.96

Sarebbero in più della prima proposta —— $ 165.90

Ma bisogna aggiungere a mio credito

1.) Le due ultime partite comprese nella prima specifica ed ommesse nella riformata p. brevità —— $ 12.—

2.º) Occupazioni p. la riduz.ᵉ in tabella di d.ª prima specifica, e p. dettato del rapp.ᵗᵒ che l'accomp.ᵃ in nome della Presidenza (12/6 .30) —— 5.—

—— 3.60

3.º) Carta bol.ª p. la med.ª fo: 3, e Copia —— 22.—

4.) Occupazioni p. la riformata 19.20.21.22.23.31 —— 3.—

5.º) Esame atti 1831, ed ispezione loro in Prot.º come 23/5 .31 —— 4.40

6.º) Confer: varie con Maggioli da 12/5 .30 ad oggi ——

7.º) Carta bol.ª p. la spec. rif.ᵃ fol. 3 4.20, Copia, riscontro, e rapp.ᵗᵒ accomp. $ 1.80 —— 9.— —— 59.—

Restano in più nella specif. riformata $ 106.90

Quale deriva dalle accreditazioni fatte in diritto, ma non pretese in fatto alle partite entro specificate, e che al pareggio finale saranno abbonate semprechè non avvengano minoraz.ⁱ nella liquidaz.ᵉ; perchè in questo caso, intendo p. giustizia che stiano in ostaggio —

P. V.

2481.96
1450.—
1031.96
166.—
7 . 5 . 55
705.20
64.74
770.00
2481.96
22...
1450 / 770 ... 251.96

avere 2481.90
abbi: sup. —— 107.90
resi: cred. —— 2374.00
Ricevute —— 1450.—
resi: cred. —— 924.00
... —— 27.—
$ 951.—

[illegible]

A

cen. 60

Specifica delle Competenze e rifusione di spese dovute a Francesco Vidoni per le Operazioni sottoindicate eseguite dietro commissione delli Sig.ri Nob. March. Lorenzo Mangelli, Pietro Antivari e Gio Batta di Lena Presidenti al Consorzio del Torrente Torre in Povoletto, e relative alla istituzione di detto Consorzio, e del relativo ufficio d'amministrazione; ed altri, ed affari varj inerenti.

Viaggio a Faedis 21 Agosto 1827 p. ottenere dal quel Com.e Stimatore p. esaminare la Corogr.a Distrettuale onde trarne il Comprensorio del Consorzio, e ritorno p. Povoletto dov'era il Commiss.o onde conferire con lui, e col Sig. Colerizza Ag.e Mangelli sulla determinazione della linea del comprensorio sud.o

1.a Giornata con assistente, meco . £ ~~12.00~~ 1

Spese di Viaggio, e Nolo ..... maglia 6 . 2

£ 18.00 3

Estratto della Mappa di Savorgnano p. la parte da comprendersi nel Consorzio con relativo riscontro e numerazione

4. Giornate Disegnat. a £ ~~6.00~~ 5.45 . 24.00 4

f.o 2 Carta Lucida — " 1.50 . . 3.00 5

27.00 6

Copia della Mappa di Povoletto, e suoi allegati . . " 48.00 7

Due viaggi a Povoletto p. avere gli allegati, mentre si usava dalla Delegazione Censuaria " 6.00 8

f.o 5. Carta Lucida a £ 1.50 " 7.50 9

61.50 10

Copia della Mappa di Ravosa e Magredis

3. Giornate Disegt. a £ ~~6.00~~ 5.45 . . . " 18.00 11

f.o 1. Carta Lucida mez.a . . . . " .75 12

18.75 13

Copia e riduzione a 1/2 scala della Mappa di Premariacco . " 18.75 14

Copia estratto della Corografia Distrettuale di Faedis p. la parte del progettato Perimetro del Consorzio

2. Giornate a £ ~~6.00~~ 5.45 ......" 12.00 15

f.o 1. Carta Lucida .... .75 16

" 12.75 17

Era progettato di estendere il Consorzio anche sopra li Territorj di Remanzacco, e Ziracco, per lo che

Due viaggi a Cividale onde ottenere da quel Censuariato ./.

£ 156.75

		£ 156.75	
le Mappe relative, e per cadauno = Spese, tempo, e Vetture £ 8	—	16.00	18
Copia della Mappa di Zerano = 2. giornate a £ 3.45 £	12.00		19
fo. 2. Carta Lucida a C.mi 75.	1.50		20
		13.50	21
Copia della Mappa di Remanzano			
3 giornate Dis.e a £ 3.45	18.00		22
fo 2 Carta Lucida .75	1.50		23
		19.50	24
Determinazione della linea del Comprendorio verificato percorrendolo sul luogo li 25 e 26 Ottobre 1827 colla scorta delle Mappe = giornate 1½. con due assistenti		19.50	25
Demarcazione della linea sud. sulle Mappe, ed estratto di tutti li numeri delle singole Mappe compresi entro essa linea in Prospetto relativo = giornate 2. a £ 6.00.		12.00	26
Stralcio dei numeri soggetti al Consorzio riportati in apposito Libretto a Mappa per Mappa con apposite Rubbriche occorrenti per la graduazione dei fondi da proporsi dietro ispezione relativa = 6. giornate compreso il riscontro a £ 6.	36.00		27
Carta, e Libretto	2.43		28
		38.43	29
Ispezione Locale di tutti li fondi compresi ed applicazione del grado proposto a cadauno, verificata nè giorni 5 a 12. Gennajo 1828 = 6. giornate di due assist.i = gt. 12. a £ 6.	72.00		30
2. giornate del sotto per la direz.e dell'opera	16.—		31
		88.00	32
Occupazione presso il R.o Cens.o Distrettuale di Faedis per l'estratto dei Commorioni riferibile ai diversi Territori Cens.i compresi nel Consorzio e per la formazione dei Catastrini di tutte le Partite dei Possessori attuali dei fondi del comprensorio desunte dai relativi Libri Trasporti, sostenute da 14. Febbrajo a 17. Marzo 1828.			
N. 33. giornate di due assistenti = N.o 66. a £ 9.00 cad.o compreso vitto ed alloggio	594.—		33
1. giornata a condur gli assistenti al lavoro a Faedis, ed istruirneli sulla esecuzione del medesimo	10.—		34
		604.00	35
		£ 967.68	

CCC·60

£ 967.68

Trasunzione regolata di Catastrini dalle prime note, copia primi estratti in minuto nelle relative apposite stampiglie, per tutte le frazioni censuarie aventi catastro particolare: riscontro dei medesimi e dei sommarioni, e conguagli corrispondenti = 40 giornate d'assist. a £ 6.00 " " 240 00 36

Elenco dei sensiti dal Consorzio da rimettersi al Com.° Distrettuale onde possa dirigere a ciascuno l'avviso parziale della disposta pubblicazione - g.te 8. d'assist. a £ 6.– " 48 – 37

Assistenza prestata dal sottoscritto nella istruzione direzione e condotta dei sopradescritti lavori, nell'apprestare i modelli e far eseguire le stampiglie usate, e nelle diverse relazioni dell'operato alle autorità, ed altre varie occupazioni nell'argomento dalla prima mossa in poi, in tutto - giornate 6 – a £ 8. - - - - - - - - - " 48. – 38

Coordinazione delle Mappe Sommarioni Catastrini, prospetto di graduazione da esporsi in pubblicazione, Istruzione scritta all'incaricato della Pubblicazione con Modulo per reclami e Prot.° d'assumerli. Dettato ed assist.a alla stampa degli avvisi della Presidenza e del R. Com.° Distrettuale, agli interessati nel comprensorio intorno alla pubblicazione, ed accompagnatoria di detti avvisi al Comm.° Dist.°, con relazione opportuna " " " 18 00 39

Esame dei reclami stati prodotti, estesa di Mod. per prospetti riassuntivi dei Med.i esami, revisto di tali prospetti e Rapporto di trasmessa al R. Com.° Distrettuale " " " 10. 00 40

Demarcazione sulle Mappe della graduazione proposta con tinte delle linee distintive i diversi gradi in cui sono collocati i fondi

4 giornate d'assist.a Diseg.re a £ 6.– " " " 24 00 41

Esame della relazione fatta dal Perito de Nardo che in esecuzione a superiore prescritto fu dalla Presidenza incaricato degli esami e confronti sul luogo sulla importanza e sulla sussistenza o meno dei reclami stati prodotti contro la seguita graduazione dei fondi consorziali:

Rapporto al Commiss.° Distrettuale accompagnante la detta Relazione del Perito de Nardo, ed osservazioni conclusionali della Presidenza sulle medesime:

£ 1355.68

£ 1355.68

Elenco indicativo degli atti riguardanti lo stato di sistemazione del Consorzio quali vennero uniti a corredo di quel Rapporto, e copie relative che tutto poi pervenne alla I. Regia Delegazione Prov. li 13 febb.o al N.o 2863 . . . . 8.00 42

Tipo Topografico generale del Consorzio delineandovi anche nelle rispettive posizioni, e distinguendoli a color particolare li fondi tutti sopra cui cadevano le reclamate pendenze.

Prospetto statistico dei fondi tutti compresi nel Perimetro Consorziale. e Riassunto dei Reclami tutti distinguendoli per quantità ed ubicazione dei fondi soggetti e separandone il titolo e l'entità rispettiva. che tutto venne rassegnato C. no all Ufficio Provinciale del Genio, indi alla R. Delegazione sussidiariamente agli atti precedenti uniti al sud.o Rapporto della Presidenza e per base ulteriore delle superiori osservazioni e decisioni state poi emesse nel Delegatizio Decreto 17 Giugno N. 7961 441, e del Rapporto relativo all I. R. Governo

2 1/2. giornate di Disegnat.re a £ 6.00	15.00			43
1 — del sotto di esami inerenti e scritt.e originali	8. —			44
1/2. Copia delle scritture	6			45
			29.00	46

Esame verificato in concorso della Presidenza del succitato Decreto Delegatizio 17 Giugno N.o 7961, riguardante la sistemazione definitiva del Consorzio ed estesa dettagliato indicativo delle opere da farsi e misure d'adottarsi per l'esecuzione del medesimo 6.00 47

Completazione dei Sommarioni per tutti li Territorj censuarj compresi nel Perimetro Consorziale applicando ai singoli Pezzi di Terra, e numeri di Mappa il grado loro attribuito e ritenuto dietro la seguita pubblicazione e superiore approvazione:

Completazione dei Catastrini relativi esponendovi gli Estimi importati da ciaschun grado per ogni Ditta: e indi sommano al Tabellino in apposito Compiglio di tutte le Ditte comprese in ogni Sezione avente Catastro particolare esposto in fronte a ciaschun Catastrino espresso per Ditta, quantità dei fondi, Estimo e Distinzione in Gradi:

Esposizione di fronte a ciaschun numero di Mappa compreso nei Sommarioni del Consorzio, di quel numero della

£ 1398.68

Entità

£ 1398.68

Cen. 60

Partita cui appartiene nel corrispondente Catastino, giacchè corrisponde a rinnovazione del Sommarione.

Prospetto riassuntivo alfabetico di tutti li possidenti nel Perimetro Consorziale aggregandovi sotto una sola Partita tutti li possessi dello medesimo Ditta nelle diverse frazioni censuarie comprese in detto Perimetro.

Impianto delle singole Partite nei Libri Trasporti riferibili ad ogni frazione Catastrale Censuaria desumendole dai Catastrini rispettivi, secondo la formazione loro dell'epoca Marzo 1828.

Per le quali opere tutte:

N.° 10 Giornate del sottoscritto per istruzione, direzione ed assistenza ai collaboratori compresovi altresì ed assistenza alla stampa del Libro Trasporti a £ 8.00	80.00		48
" 40 di d'assistenti alla esecuzione a £ 5.00	200.00		49
		280.00	50

Occupazioni a Lodi presso l'I. R. Consegr.° di Lodi per desumere dai Libri Trasporti tutte le mutazioni di proprietà avvenute sopra i Beni compresi nel Perimetro Consorziale dal Marzo 1828 fino a 7mbre 1829, siccome aveva proposto la Presidenza del Consorzio col § 1. del suo Rapporto N.° 19, e fu poi assentito dalla I. R. Delegazione Provinciale, per cui

1. giornata del sotto li 21. 8bre 1829 a condurvi gli operatori ed istruirli sulla esecuzione del lavoro,	£ 12.00		51
6 giornate di due assistenti a verificare tal operazione giornate 12. a £ 9 compreso vitto ed alloggio	108.00		52
		120.00	53

Dettato del Rapporto N.° 19 della Presidenza rassegnato alla I. R. Delegazione li 30 Ottobre al N.° 22663 vertente sopra varj oggetti risguardanti la sistemazione definitiva del Consorzio, e del Capitolato disciplinare per l'istituzione e l'esercizio delle funzioni di Cassiere del Consorzio allegato sub A a detto Rapporto, e del Prospetto degli Estimi Catastali Censuarj e di riparto delle Tasse pel 1830 allegatovi sub B, con previi e contemporanei esami ed applicazioni

di

£ 1798.68

£ 1798.68

in Regolamenti, e varie disposizioni relative e degli atti precedenti . . . . | 40.00 | | 54

Dettato del Rapporto di detto suc.[da] N.° 20, presentato ecc. I.R. Delegazione Provinciale il giorno suddetto al N.° 22664 accompagnante il fabbisogno dei Lavori proposti a farsi a difesa dei Terreni consorziati . . . . | 6.00 | | 55

Una giornata alle Marzara li 25 Ottobre 1829 onde riferire alla unione degl' interessati e alla Presidenza lo stato e l'importanza dei Lavori d'esecuzione fatti e da farsi ed esporre il tenore e l'importanza dei Rapporti suddetti ed inserte relative alla cognizione di tutti e sentirne il loro parere e determinazioni inerenti | 8.– | | 56

Copia dei Rapporti suecc., ed allegati del primo | 12 | | 57

| | 64.00 | 58

Erezione del Libro Trasporti del Consorzio di tutte le mutazioni di proprietà dei fondi consorziati avvenute da Marzo 1828 a Ottobre 1829 quali furono desunte dai corrispond. registri presso il Commissariato Distrettuale

Quotizzazione della Tassa consorziale esigibile per l'anno 1830, applicando il competente carico a tutte le Ditte sopra ogni Partita d'Estimo in ciascun grado, e per le singole Partite complessive per ogni Ditta, e minute di relativa Rubrica del Quinternetto di Scossa in fogli appuntate a mano, per cui

N.° 4 Giornate del sottoscritto alla Assistenza e direzione di tali lavori . . | 32.00 | | 59

" 41 " D.° Operatori a £ 6.00 — | 246.00 | | 60

| | 278.00 | 61

Esame delle Superiori deliberazioni ottenute nei Decreti della I.R. Delegazione Provinciale 24 gennajo 1830 N.° 23068 del 29 (al N.° 21 Prot. Presid.[za]) e 17 Febb.[o] 1830 N.° 7935 – 2103 (al N.° 23 Prot. Presid.[za])

Dettato di memorie per l'esecuzione di medesimi, e conferenze relative coi Sig.[ri] Presidente.

£ 2142.68

£ 2142.68

Dettato dell'avviso della Presidenza di data 4 febbrajo N.° indicante ai Consorziati la quota di canone di rispettiva incumbenza p. l'anno 1830 e la ripartizione di riparto, e la nomina dell'Esattore Cassiere, e il metodo di esazione; esame dello stesso colla Presidenza, copia, ed assistenza alla stampa:

Dettato e copie dei Rapporti accompagnanti quell'avviso al R. Commissariato Distrettuale di Faedis e alla Congregazione Municipale di Udine per la pubblicazione relativa.

Dettato dei fogli d'impianto, regolare del Quinternetto di scossa e Rubrica relativa per uso del Consorzio ed assistenza alla stampa dei medesimi.

Dettato del Contratto da stipularsi coll'Esattore Comunale di Povoletto, fatto Cassiere del Consorzio: p. cui, tutto

N.° 4. Giornate in più riprese a £ 8.00			32.00	62

Redazione dei Quinternetti di scossa e Rubrica relativa sui fogli a stampa consegnati all'esattore: per cui

Giornate 14. di collaboratori a £ 6.00	84.—			63
" 2. del sottoscritto d'istruzione, assistenza, revisione ecc. . . .	16.00			64
			100.00	65

Copia in Carta Bollata del Contratto coll'Esattore Cassiere Consorziale, portante la Data 10 febbrajo, per cui

Carta Bott. fo. 6. a C.mi 60 . .	3.60			66
Scritturazione f.° a 2 fac. 18 a C.mi 46	8.28			67
			11.88	68

Dettato del Rapporto di data 3. Giugno 1827 della Presidenza con cui riproduce alla R. Delegazione Provinciale li Progetti di Lavori che erano stati respinti, con osservazioni e proposte . . . . .

	8.00			69
Copia del med.° in Carta . . .	2.00			70
			10.00	71

£ 2296.56

£ 2296.56

Dettato del Rapporto della Ricevenza N. 28 sopra il reclamo stato avanzato sulla proporzione di carico attribuita ai fondi 6.00 72

Copia del medesimo in carta . . 1.50 73

7.50 74

Competenze e refusioni di spese per la redazione del Progetto di varj Lavori stabili di difesa compilato in Agosto, 7bre, Ottobre 1829 come dalla specifica al medesimo annessa 19 Ottobre 1829 . . . . 197.80 75

Simili per altro Progetto di pochi lavori da farsi per urgenza eseguito in Marzo 1830, come da specifica a quello annessa 24.52 76

222.32 77

Disposizione in ordine regolare di tutti li Registri del Contado cioè 4. Sommarioni 10. Catastrini 10. Libri Trasporti, 1. Quinternetto di Scossa, 1. Rubbrica relativa onde consegnarli al Librajo che ne faccia la legatura, ed ispezione d'assistenza all'opera medesima di legatura 6.00 78

Spese di Carta di varie qualità per minute diverse degli atti eseguiti 6.00 79

Totale = Austriache £ 2538.38 80

Udine, li 12 Giugno 1830

Francesco Vidoni

Specifica

delle Competenze, e rifusioni di Spese
dovute a Francesco Vidoni per le operazioni sottoindicate
~~eseguite~~ dietro commissione (eseguite) delli Sig.ri Nob. March. Lorenzo Manzini,
Pietro Antivari, e Gio: Batta di Launa Presidenti al Consorzio
del Torrente Torre in Povoletto; ~~[illegible]~~
~~[illegible]~~ e riferibili
alla istituzione e sistemazione di detto Consorzio, e del relativo Ufficio
d'amministrazione, ed altri atti ed affari inerenti —

estesa colle norme della Tariffa Ministeriale 19. 7mbre 1809 —
~~[illegible]~~
~~[illegible]~~ —

N.° 1. Viaggio a Faedis li 21. agosto 1827 p. ottenere da quel Commissario Stimatore Censuario la Corografia Distrettuale, onde trarne il comprensorio del Consorzio; e ritorno per Povoleto, dov'era il Commissario Stimatore sud.°, onde conferire con lui, e col Sig.r Colavizza ajunto Aggiunto sulla determinazione della linea del comprensorio

Diete 2 - compresa l'andata da Udine, permanenza a Faedis e Povoletto, e ritorno p. Povoletto a Udine a £ 5.17 —— £ 10.34

Spese di vitto, e alloggio p. un giorno —— " 5.74

Spese di viaggio - and.a e ritorno Miglia 16 a C. 92 —— " 14.72

£ 30.80

2 Estratto dalla Corografia sud.a dei Territorj da comprenderfi in tutto o in parte nel Perimetro Consorziale, onde poi demarcarvi la linea precisa percorrendo sul luogo essi Territorj

Diete di Disegnatore N.° 4 a £ 3.45 —— 13.80

Carta lucida 1. foglio mezz. —— " 0.75

—— " 14.55

£ 45.35

3 Estratto della mappa di Savorgnano per la parte da comprendersi nel Consorzio (Pezzi N.° 450) con relattivo riscontro e numerazione

Diete 7 di Disegnatore a £ 3.45 —— £ 24.15

fo: 2 - carta lucida " 1.50 —— " 3.-

—— " 27.15

4 Copia della Mappa di Povoletto, e suoi allegati (Pezzi N.° 3398) con numerazione e riscontro

Diete di Disegnatore N.° 15 a £ 3,45 —— £ 51.75

fo: 5 carta lucida —— " 1.50 —— " 7.50

£ 59.25

Due viaggi a Povoletto onde ottenere gli allegati di quella Mappa mentre si usavano dalla Delegazione Censuaria p. le operazioni dell' Estimo, sono Miglia 10 = and.a e ritorno, e quindi pei due viaggi Miglia 20, che a C.mi 92 importerebbero £ 18.40; ma p. il fatto il sott.o porta il carico di sole —— 6.-

—— " 65.25

£ 137.75

Contemplata in massima dalla Legge 20. aprile 1804 art. 33, e dal corrispondente art. 30 del Reg.° 20 maggio 1806, e particolarmente prescritta dal Decreto Governativo 18 luglio 1827 N.° $\frac{33115}{3507}$ la determinazione del circondario di questo Consorzio, ~~indi~~ [l'indicazione specifica dei terreni che lo compongono;] li Sig.ri Nob. Marchese Mangilli, Pietro Antivari, e Sig.r D. Lenna primi e maggiori interessati per la sua istituzione (e poscia eletti a Presidenti del Consorzio stesso) incaricavano il sottos.to a fare ~~[illegible]~~ gli occorrenti rilievi, e a concretarne le proposizioni —

Il sottos.to peraltro, all'oggetto di minorare la spesa proposta, veniva accolta la pratica di estrarre dalla Corografia Distrettuale li Territorj soggetti, onde poscia percorrendoli, demarcare sull'estratto med.° la linea del comprensorio, e di copiar poscia le Mappe Censuarie dei Territorj stessi onde valersene per le

~~[illegible]~~

~~[illegible]~~

~~[illegible]~~

operazioni successive, ed a suo tempo conformare coll'aggregazione delle medesime la mappa unica generale del Consorzio —

Il fatto delle inerenti ~~[illegible]~~ prestazioni ed occupazioni che si espongono sotto li N.i 1 usque 8 è a piena notizia della Presidenza del Consorzio; e l'opera verificata esiste nel di Lei Archivio —

£ 137.75

5 Copia della Mappa di Navarons e Magredis p. la parte da comprendersi nel Consorzio (: Pezzi N. 300 :)
Diete di Disegnatore N. 5 a £ 3.45 — £ 17.25
fo. 1 ~~Carta~~ lucida mezz. — .75
— 18.—

6 Copia della Mappa di Premariacco in scala da 1:4000, e riduzione della medesima alla scala di tutte le altre da 1:8000 (: Pezzi N. 293 :) Diete di Disegn. N. 6 a £ 3.45 — £ 20.70
fo. 1. Carta lucida mez. — .75
— 21.45

7. Era progettato di estendere il Consorzio anche sopra li Territorj di Ziracco, e Remanzacco facenti parte del Distretto amministrativo di Cividale; e il sottoscritto fu quindi incaricato di operare li rilievi occorrenti anche per ~~medesimi~~ —
A tale oggetto ~~facendo~~ due viaggi a Cividale ad ottenere da quel Comuniss. le Mappe relative, per ognuno de quali
Diete 1 1/2 d'andata permanenza e ritorno a £ 5.17 £ 7.75
Spese di viaggio and. e rit. Miglia 20 a c. 92 — 18.40
£ 26,15 x 2 — ~~£ 52.00~~ 52.30

8 Copia della Mappa di Ziracco ~~[illegible]~~
Diete N. 4 a £ 3.45 — £ 13.80
fo. 2 Carta lucida ~~[illegible]~~ a c. 75 — 1.50
— 15.30

9 Copia della Mappa di Remanzacco
Diete N. 5 a £ 3.45 — £ 17.25
fo. 2 carta lucida a c. 75 — 1.50
— 18.75

10 Determinazione della linea del Comprensorio verificata percorrendola sul luogo nei giorni 25, e 26. Aprile 1827, in concorso del Sig. Odorico Colavizza agente Manzini; Bortuzzi Daniele, e Jacob Giuseppe Possidenti di Pavorgnano, e Pitotto Francesco di Povoletto e colla scorta della ~~già~~ preparata Corografia, e delle Mappe predicate —
Diete N. 3 a £ 5.17 — £ 15.51
d.e N. 3 d'assistenz. a £ 3.45 — 10.35
Spese di vitto ed alloggio p. un giorno soltanto — 5.74
Spese di viaggio and. e ritorno Miglia 10 a c. 92 — 9.20
— 40.80

N.o 11 Demarcazione stabilita della linea medesima nelle Mappe operata sopra i segni marcati percorrendola sul luogo — Diete N. 1 — 3.45

~~304.35~~
£ 307.80

È nota la difficoltà di ottenere le mappe censuarie per valersene fuori d'ufficio – La circostanza peraltro in cui si trovavano presso le rispettive Delegazioni Censuarie Comunali per le operazioni dell'Estimo agevolò il mezzo di ottenerle – ma pur fu necessario d'andar a Cividale a riportar il permesso del Commiss.o onde averne l'affido dalle Delegazioni, e non essendo riuscito di ottenerle entrambe in un incontro, si dovette replicare il viaggio d'altronde necessario per la restituzione di esse garantita sotto massima responsabilità –

Trattandosi in appresso dell'attivazione del Consorzio fu stabilito di escludere la parte soggetta al Distretto di Cividale, onde evitare le difficoltà che si aumentavano per dover dipendere da due Commissariati Distrettuali –

In seguito agli atti ed operati preparatorj preindicati, richiedevasi la determinazione contro indicata per costituire la base, ed il soggetto della convocazione degli interessati alla conoscenza positiva del Circondario, ed alla scelta della Rappresentanza stabilita dagli art.i 25 della Legge 20 aprile 1804, e 6.o del Regolamento 20 Maggio 1806 –

~~[illegible]~~ 30780

~~[illegible]~~

N.º 12 Estratto ~~[illegible]~~ dalle singole mappe dei numeri tutti compresi entro la linea del perimetro consorziale ed esposizione dei medesimi in relativo Prospetto in serie progressiva, l'aggregato dei quali ascende a 4941.
Diete N.º 3 a £ 3,45 — 10 35

N.º 13 Trascrizione di tutte que' numeri soggetti al Consorzio esposta riferibilmente a cadauna delle Mappe Censuarie in apposito libretto apprestandovi di fronte le Rubriche ~~[illegible]~~ della superficie e dell'Estimo corrispondente, a quelle del grado d'applicarsi ai singoli fondi dietro ispezione relativa.
Diete N.º 10 a £ 3.45 — £ 34 50
Carta e libretti con rigatura corrispondente — 2 43
— 36 93

N.º 14 Ispezione locale dei singoli fondi compresi nel circondario consorziale, osservazioni occorrenti sulla posizione rispettiva p. determinare il grado di beneficio che vanno a risentire dai verificabili lavori di difesa, ed applicazione del grado medesimo a cadaun fondo di fronte al corrispondente numero di mappa ~~[illegible]~~ secondo l'ordine già preparato nel Libretto (:N. 13:) locchè fu eseguito nei giorni 7, 8, 9, 10, 11, 12 Gennaro 1828 in unione agl'Individui più conoscitori delle circostanze fisiche territoriali del Circondario, e degli effetti importativi dalle irruzioni dell'attiguo Torrente, eletti dalla Presidenza nelle Persone di Colavizza Sr. Odorico di Povoletto agente Manzilli = Borluzzi Sig.r Daniele di Savorgnano = Jacop Sr. Giuseppe di Savorgnano = Zenarola D.r Minot Francesco di Navosa = Nicoletti Amadio di Navosa = Pitotti Francesco di Povoletto = Del Bianco Giacomo di Salt = Picio Gio. B.ta di Grions = e Marcuzzi D.r Missian Gio. Batta di Premulacco.

Diete N.º 9 compresa andata ed il ritorno = a £ 5.17	£ 46 53
Simili d'assistente N.º 9 a £ 3.45	31 05
Spese di vitto, ed alloggio p. giorni 6 a £ 5.74	34 44
Spese di viaggio andata e ritorno Miglia 10 a c. 92	9 20
	121.22.

£ 476 30

Approvate le operazioni ~~...~~ fatto partecipazione ~~...~~

Essa coll'avviso a stampa 2 8bre 1827 N°. 16190 - 9?? IX destinò la convocazione voluta dai succitati articoli 26 della legge 20 aprile 1804, e 6 del Reg. 20 maggio 1806 pel giorno 18 ottobre medesimo da tenersi nel capoluogo Distrettuale di Spoleto; ~~...~~ e questo in luogo sotto la Presidenza Personale dell'Ill. Sig. Cons. di Governo Delegato Provinciale —

Dietro gli esami e le determinazioni che risultarono da tale unione, furono eletti a Presidenti del Consorzio li Sig.ri Nob. Marchese Lorenzo Melegari, Pietro Antivari e G.Batta di Lenna, ai quali comunicata la nomina col Decreto Delegatizio 3 8bre successivo N. 23014/1301 IX fu ingiunto di dar corso alle pratiche successive per la sistemazione del Consorzio sempre in base e colle norme della ripetuta Legge 20 aprile 1804, e dell'invocato Regolamento 20 Maggio 1806.

Onde procedere a senso degli art. 8, 9, 33 di detta Legge, e 30 del detto Regolamento, si richiamano le operazioni controesposte N.i 12, 13, 14; il quale tutto colle sue risultanze conservasi nell'archivio della Presidenza al Consorzio. =

£ 476.30

N.15 ~~[illegible]~~ Estratto dei Sommarioni riferibili ai Diversi Territorj censuarj compresi nel Consorzio; ossia copia precisa dei Sommarioni ~~[illegible]~~ medesimi nella parte che si estende al comprensorio Consorziale, che presentano ~~[illegible]~~ Ubicazione, numero di mappa, Possessori, Denominazione, qualità, Classe Superficie, ed Estimo Catastale censuario pei singoli fondi ~~[illegible]~~ relativamente all'epoca dell'attivazione delle Mappe a corrispondenti Registri censuarj e sopra apposite Stampiglie appositamente per l'uso del Consorzio;

ed aggregazione dei possessi di ciascuna Ditta con numeri di mappa, Superficie, ed Estimo d'ogni ~~[illegible]~~ Territorio ~~[illegible]~~ dei compresi nel Consorzio aventi catastro particolare, conformata secondo lo stato attuale, desumendola dai relativi Libri Trasporti, quali presentano le mutazioni, e passaggi di possesso dall'attivazione de' catastri in poi, onde in seguito conformare li Catastrini regolari p. ogni frazione, colle Partite d'ogni Ditta posseditrice; opera verificata nell'Ufficio del R. Comm. Distretto in Cividale dal 14 Febbrajo al 17 Marzo ambi inclusive 1828, impiegando

Diete N. 48 a L. 5.17 —— £ 248.16

simili N. 48 d'assistente, essendo indispensabili due operatori p. tal lavoro, con che lo si accelerava del doppio, e si assicurava l'esattezza a L. 3.45 —— 165.60

Spese di vitto ed alloggio per giorni 33 a L. 5.74 —— 189.42

Simili di viaggio andata e ritorno Miglia 16 a L. 92 —— 14.72

—— 617.90

N.16 Conformazione regolare dei Catastrini desumendo le partite dalle prime note ossia primi estratti in minuta come sopra eseguiti, e portandole nelle apposite stampiglie che presentano la Ditta, ~~[illegible]~~ di fronte al numero progressivo della mappa generale del Consorzio, il numero di mappa Censuaria, la Superficie, e l'Estimo Censuario di tutte le dieci frazioni aventi catastro particolare, che sono = Povoletto, Belvedere, Marsure, Siacco, Grions, Salt, Ravosa, Magredis, Savorgnano, Primulacco, importanti Ditte, ossia Partite N. 1114, numeri di mappa, ossia frazioni 6000 c.a, Superficie censuaria Pert. 20624,29 Estimo it. a L. 26119 5,42 = Riscontro dei medesimi, confronto coi sommarioni, e conguagli corrispondenti = per cui

Diete d'ass. N. 70 a L. 3,45 —— 241.50

£ 1335.70

Istituito il Consorzio, e condotta la sistemazione fino allo stato indicato al N.° 14, onde preparare i mezzi, e stabilire le basi a procedere in seguito secondo lo spirito e le prescrizioni degli art. 6, e 10 della Legge 1804, e 30 del Regolamento 20 Maggio 1806, la Presidenza al Consorzio con sua memoria 26 Gennaro 1828 N.° 4 rappresentò la cosa all'I. R. Delegazione Provinciale, e dimostrò la necessità di operare un Estratto di tutti li registri censuarj dei terreni soggetti al Consorzio, e di modellare quest'estratto, ed applicarlo secondo le occorenze del Consorzio medesimo; al qual uopo implorò
All. un Decreto che a senso dell'art. 245 del Regol.° 4 aprile 1816 autorizzasse l'I. R. Commissario Distrettuale di [illegible] a permettere la verificazione degli Estratti medesimi al sottoscritto che venne dalla Presidenza incaricato, e che sarebbesi prestato anche all'assistenza di [illegible] elaboratori —

Ottenuta l'implorata abilitazione, la Presidenza ne munì quindi il sottoscritto che poi prestossi all'opera controsegnata N.i 15, 16. —
L'opera stessa conservasi nell'archivio della Presidenza al Consorzio —

	£ 1335 | 70
N.17 Elenco nominale dei Possessori tutti compresi nel Perimetro Consorziale, distinto p. numero progressivo; cognome e Nome; indicazione delle frazioni comparte ascritti catastro particolare in esso perimetro compresi, esposizione della Superficie ed Estimo di rispettivo possesso in ciascuna frazione, ed in complesso – Esteso in due Esemplari de' quali il primo pegli usi presenti e successivi dell'amministrazione del Consorzio, ed altro da rimettersi al Commissario Distrettuale di [illegible], onde possa dirigere ad ogni censito l'avviso parziale della disposta pubblicazione della Pianta del Consorzio; per cui Diete d'assist. N. 15 a £ 3.45	£ [illegible] 75
N.18 Coordinazione delle Mappe, dei Sommarioni, e Catastrini e del Prospetto di graduazione da esporsi in pubblicazione; dettato e copia delle Istruzioni all'incaricato della pubblicazione con modulo pei reclami e del Protocollo d'assumerli; dettato degli avvisi della Presidenza, e del Commiss. distrett. agli estimati nel comprensorio intorno alla pubblicazione; ed assistenza per la stampa dei medesimi; ed accompagnatoria di quegli avvisi al Commiss. Distrettuale con relazione sulle importanze e sullo scopo; p. cui Diete N. 4 a £ 5.17	£ 20 68
N.19 Occupazioni nella istruzione e direzione, e condotta dei lavori verificati col mezzo d'assistenti (N. 2, 3, 4, 5, 6, 8, 9, 11, 12, 13, 16, 17.); dettato dei modelli p. <u>Sommarioni</u>, <u>Catastrini</u>, e rubriche di questi; assistenza p. la stampa dei medesimi; conferenze varie coi Sig.ri Presidenti, [illegible] di leggi e discipline riferibili all'argomento, e relazioni diverse dell'operato alle autorità; in tutto, ed a più riprese – Diete N. 8 a £ 5.17	41 36
	£ 1449 | 49

Portati a termine gli atti ed operati primordiali per
l'attivazione regolare del Consorzio indicati fino
al N.° 16, esigevasi di rendere pubbliche tali operazioni,
a senso e per gli effetti degli art.i 20 della Legge
1804, e 30 del Regol.° 20 Maggio 1806.
La Presidenza pertanto, ciò riferendo all'I. R. Delegaz.e
Provinciale, ~~[illegible]~~ implorò
da di lei Superiori disposizioni precettive e consultive
sul modo, sul luogo, e sul tempo di verificare la
contemplata pubblicazione –
L'autorità Delegatizia con suo Decreto 21. Marzo 1828
N.° 4366/225, esprimendo la propria soddisfazione
sull'operato fino allora, ordinò alla Presidenza di
attivarne la pubblicazione a termini di Legge colle
esposte le operazioni tutte all'ispezione ~~[illegible]~~ libera
degl'interessati, ed alle osservazioni che trovassero di
farvi – All'oggetto poi di prevenire ogni equivoco,
e d'attenersi alle pratiche generalmente in corso,
ordinò che oltre alla pubblicaz.e d'un avviso a stampa
per parte della Presidenza nel Capo-Luogo della Provincia,
e del Distretto di Sacile, nella Comune di Porcetto, e in tutte
quelle del Distretto di Sacile; fosse da quel R. Commiss.°
diretto uno speciale invito a cadauno de' Possidenti
Estimati nel Perimetro Consorziale, onde alcuno non
potesse in seguito allegare ignoranza dell'avvenuto – Sia
quanto al tempo e al luogo rimise la Presidenza
agli opportuni concerti col Com. Distr: di Sacile –
Fu quindi emesso l'avviso generale della Presidenza pubblicato
colle stampe in data 3 aprile 1828 N.° 7; venendo preparato
a stampa l'avviso d'invito speciale di data med.a N.° 377
del R. Comm.° Distrett. di Sacile da dirigersi ai singoli possidenti
nel Comprensorio; e questo e quello vennero rimessi al
Comm.° Distrett. in numero sufficiente di Esemplari in un
coll'Elenco dei ~~possidenti d'avvisarsi~~, e di quanto
altro esigevasi; di cui le Partite controposte N.i 17, 18

~~[illegible]~~

			£ 1449 | 49
N.º 20	Esame dei reclami stati prodotti dietro la Pubblicazione; Distinzione dei medesimi secondo i diversi loro titoli; conformazione d'un Prospetto I riassuntivo li reclamanti o sulla inclusione dei rispettivi fondi nel Comprensorio, o sulla proposta graduazione d'altri dei medesimi, distinguendovi con dettaglio = numero progressivo; Cognome e nome della Ditta reclamante, e della intestata nei registri censuarj, se fosse essa diversa; ubicazione, ossia territorio catastrale censuario dei fondi su cui cadevano i reclami; superficie dei fondi in contesto; e valor catastrale relativo; — Conformazione d'un Prospetto II riassuntivo li reclamanti contro la massima e l'istituzione del Consorzio, qualificandolo arbitrario ed illegale, dettagliato per questo come il prospetto primo =; osservazioni e deduzioni in merito, e di fatto sui reclami medesimi; dettato del Rapporto accompagnante il tutto al Comm. Distrett. di Spedis. per spedirsi inoltre alla competente autorità superiore; e copia dei Prospetti, osservazioni, e rapporto — di cui		
	Diete N.º 3 a £ 5.17	£ 15.41	
	fieno N.º 5 d'esisty. a £ 3.45	17.25	
			32 66
N.º 21	Demarcazione sulle mappe della graduazione proposta con tinte alle linee ~~definitive~~ di separazione distintiva i diversi gradi in cui sono collocati i fondi, e precisamente gialla pel grado I, verde pel II e rossa pel III — Diete N.º 3 a £ 3.45		10 35
N.º 22	Esame della Relazione fatta dal Perito de Nardo, che in esecuzione a Superiore prescritto fu incaricato dalla Presidenza degli esami e confronti locali sulla importanza e sulla sussistenza o meno dei reclami stati prodotti (N.º 20 Prosp. I) Dettato del Rapporto al Comm. Distr. di Spedis. accompagnante la detta Relazione del Perito de Nardo; di osservazioni conclusionali sulla medesima; ed Elenco indicativo degli atti riguardanti lo stato di sistemazione del Consorzio tutti uniti a corredo di quel Rapporto, e copie relative; che tutto pervenne ~~per~~ alla I. R. ~~Delegazione~~ Provinciale li 13 febbraro 1829 al N.º 2863 — Diete N.º 2 a £ 5.17	£ 10.34	
	fieno d'esisty. Copie N.º 2 a £ 3.45	6.90	
			17 24
			£ 1509 74

Disposta, ed eseguita la pubblicazione della Pianta del Consorzio, diversi ~~dei possessori~~ consorziati vi fecero dei reclami, parte dei quali furono prodotti direttamente alla Presidenza ossia all' incaricato della medesima che li ricevette ad apposito Protocollo, ed altri furono presentati all' I. R. Commd. Distrettuale di Faedis, che poi li abbassò alla Presidenza R. le sue esposizioni ed inerenti deduzioni -
~~[illegible]~~
Per invocare la superiore decisione sui medesimi degli articoli 34. della Legge 1804, e 30 del Regolamento 20. Maggio 1806, richiedevasi l'operato controindicato - Partita N. 20

Avvertasi che l'opera di scritturazione p. copie di simili atti non è valutabile a tenore della Tariffa che contempla scritturazioni semplici in carta ordinaria; perciò va calcolato a tempo consunto nell'esecuzione -

L' I. R. Delegazione Provinciale con suo Decreto 30 Luglio 1828 N. 14086 - 844 licenziò assolutamente i reclami contro la massima della formazione del Consorzio (N. 20 Prosp. II) - Per quelli poi riferibili alla inclusione d'alcuni determinati fondi nel Perimetro consorziale, ed alla relativa graduazione, incaricò l'Ufficio Prov. degl'Ingegneri ad occuparsi dei necessarj esami nella parte tecnica, onde in seguito poter emettere le occorrenti risoluzioni -
Dietro riscontro dell' Uff. degl' Ingegneri l' I. R. Delegazione dispose con Decreto 5. Gennaro 1829 N. 25548 - 1792 che la Presidenza si prestasse a far esaminare e raffrontare sul luogo da un Perito di sua scelta la sussistenza ed attendibilità o meno dei sud. reclami sulla proposta inclusione e graduazione d'alcuni fondi nel comprensorio -
La Presidenza incaricò il Perito S. G. Bta. de Nardo ch' ebbe a prestarsene, ed a riferire - Quindi p. facilitare le ispezioni locali, preparossi la dimarcazione (Partita N. 21); indi sopra la Relazione de Nardo si fece quanto conveniva (Part. N. 22)

$ 1509.74

N.° 23 Copia della Pianta Topografica generale del Consorzio, delineandovi anche nelle rispettive posizioni e distinguendoli a color ~~[illegible]~~ particolare li fondi tutti sopra cui cadevano li reclami pregiudicati — Prospetto Statistico dei fondi tutti compresi nel Perimetro Consorziale; e riassunto dei reclami tutti distinguendoli per quantità ed ubicazione dei fondi soggetti, e separandone il titolo, e l'entità rispettiva — P. cui

Diete di disegnatore N.° 5 a $ 3.45	$	17.25
Diete N.° 2 del sottoscr. p. condotta, e sistemazioni originali $ 7.		10.34
d.° N.° 1½ p. copia del Prospetto, e riassunto $ 3.45 "		5.17
		32.76

N.° 24 Esame del Decreto Delegatizio 17 Giugno 1829 N.° 7961/441 che dichiara formalmente istituito il Consorzio, licenziando tutte le insorte opposizioni; e dettaglio complessivo indicante tutte le opere da farsi, e misure d'adottarsi p. l'esecuzione del Decreto medesimo, e p. attivarne gli effetti, con debita relazione alla importanza dell'argomento, ed alle disposizioni di legge in proposito — ~~[illegible]~~
Diete N.° 1½ a $ 5.17 — $ 7.75

N.° 25. Completazione del Sommarione p. tutti li Territorj Consorziati compresi nel Perimetro Consorziale, applicando ai singoli pezzi di terra e numeri di mappa il grado loro attribuito, e ritenuto dietro la seguita pubblicazione, e superiore decisione approvativa:
Completazione dei Catastrini relativi esponendovi gli Estimi importati da ciascun grado p. ogni Ditta —
Indice Sommario Alfabetico a doppia lettera in apposita stampiglia di tutte le Ditte comprese p. ogni frazione avente Catastro particolare esposto in fronte a ciascun Catastrino espresso p. Ditta, quantità de fondi, Estimo totale, e parziale distinto p. ciascun grado —
Esposizione di fronte a ciascun numero di mappa compreso nel Sommarione del Consorzio di quel numero della Partita cui appartiene nel corrispondente Catastrino, riducendosi per tal modo il Sommarione dalla conservata sua pianta originale alla stabilita originale istituzione del Consorzio —
Dettato d'un Modello p. Libro Trasporti da usarsi p. le variazioni ad uso del Consorzio, e disposizioni ~~[illegible]~~ p. la stampa del medesimo, ed assistenza pella regolarità di tale stampa —

$ 1550.25

Fu aggiunta agli atti diversi d'istituzione del Consorzio di essere stati accompagnati alla I. R. Delegaz. coi Prospetti dei reclami di cui la Partita N. 20, ed agli altri colla riferta di revisione dei medesimi di cui la Partita N. 22, venne particolarmente richiesta l'opera contrastata di ulteriore appoggio delle superiori osservazioni e decisioni, e delle ispezioni dell'ufficio degl'Ing. che n'emise il voto relativo 23 aprile 1829 N. 334, e dell rapporto che l'I. R. Delegazione aveva a fare all'Eccelso Governo intorno all'istituzione di questo Consorzio e delle risultanze avvenutene –

L'opera stessa fu consegnata 6. ... all'ufficio degl'Ingegneri, e le minute originali esistono nell'archivio della Presidenza –

L'I. R. Delegazione Provinciale, visti gli atti rassegnati dalla Presidenza co' suoi rapporti, ed inerenti osservazioni, di cui le Partite in questa ai N. 20, e 22, e l'aggiunta di cui la Partita N. 22; e riconosciuta la regolarità della procedura nella istituz. del Consorzio; e sentito l'analogo voto dell'uff.o degl'ingegneri 23 aprile 1829 N. 334, dichiarò formalmente istituito il Consorzio, e licenziò le opposizioni tutte ch'erano insorte; siccome n'ebbe avviso la Presidenza col Decreto Delegatizio 17 Giugno 1829 N. 7961/441 pervenutole a mezzo dell'I. R. Cancell. Distrett. di Gradisca ~~[illegible]~~ incaricata poi delle sollecite cure pel conseguimento degli effetti cui fu ed è diretta l'istituzione del Consorzio –

In esame di quel Decreto, e delle conseguenti misure l'attivazione regolare (su di che la Partita N. 24) presentavansi necessarie fra le prime le operazioni indicate alla Partita N. 25, indi tutte le successive all'esecuzione delle quali la Presidenza incaricò il sottoscritto dietro conoscenze e deliberazioni prese in apposite sedute

Impianto delle singole Partite nei Libri Trasporti riferibili ad ogni frazione catastrale censuaria, desumendole dai catastrini rispettivi secondo la formazione loro primitiva all'epoca Marzo 1828 (Partita N.° 16) e dietro la completazione suindicata — | | £ 1550.25

Per eguali opere tutte

Diete N.° 16 del sottosto ad esecuzione di lavoro, ed istruzione, direzione, ed assistenza ai colaboratori a £ 5.17 ——— al 82.72

Diete N.° 58 d'assistenti colaboratori a £ 3.45 ——— 200.10 | 282.82

N.° 26 Occupazioni al Fondo nell'ufficio dell' I. R. Censo Distrett. per desumervi dai Libri Trasporti tutte le mutazioni di proprietà avvenute sopra i Beni compresi nel Perimetro Consorziale dal mese di marzo 1828 fino a tutto pure 1829, opera verificata nei giorni 21 a 26 ottobre 1829 inclusive — per cui

Diete N.° 9 compres andata e ritorno a £ 5.17 ——— £ 46.53

d.° N.° 9 d'assistente onde accelerare, e controllar l'opera p. la debita esattezza a £ 3.45 ——— 31.05

Spese di vitto ed alloggio p. giorni 6 a £ 5.74 ——— 34.44

Sim. di viaggio and. e ritor. Migl. 16 a c. 92 14.72 | 126.74

N.° 27 Trascrizione sul Libro Trasporti del Consorzio di tutte le mutazioni di proprietà dei fondi consorziati avvenute e riconosciute come sopra p. cui

Diete N.° 1 del sottost. alla istruzione e direzione £ 5.17

d.° N.° 15 di colaboratore alla esecuzione a £ 3.45 — 51.75 | 56.92

N.° 28 Dettato del Rapporto 28. 8bre 1829 N.° 19 della Presidenza presentato alla I. R. Delegaz. Prov. li 30. d.° sotto il N.° 22663 vertente sopra varj oggetti risguardanti la sistemazion definitiva del Consorzio, e la condotta dell'amministrazione relativa:

dettato del Capitolato disciplinare p. l'istituzione e p. l'esercizio delle funzioni di Cassiere del Consorzio allegato sub A a detto rapporto: —

dettato del Prospetto degli estimi catastali censuarj del Comprensorio, e di riparto delle Tasse consorziali p. l'anno 1830, allegato sub B al rapporto sud. —

£ 2016.73

Li singoli possessori de' fondi consorziati si riconobbero ne' Catastri Censuarj fino al 17. Marzo 1828 p. cui la Partita N. 15, e si conformarono le inerenti Partite nei Catastrini ad uso del Consorzio (Partita N. 16), e queste piantaronsi ne' Libri Esattoriali (Part. N. 25) —

Pria peraltro di attivare la calcolazione p. la conseguente esazione delle Tasse che [illegible] sui possessori allibrati ne' Registri Censuarj a' quali erano uniformati quelli del Consorzio, ~~[illegible]~~ e di poter conformare li quinternetti e rubriche d'esazione, ~~che doveasi attivare nel 1830~~, esigevasi l'opera contro esposta Partite N. 26, 27 —

La Presidenza conserva nel proprio Archivio tutti gli atti ed operati indicati a questa Partita, ed è a piena cognizione delle inerenti occupazioni pei medesimi e delle conferenze tenutesi, donde non è può esser difficile a persuadersi sulla convenienza del proposto relativo compenso —

./.

L 20167.3

Dettato del Rapporto di data sud.ᵗᵒ N.° 20 della Presidenza presentato alla I. R. Delegazione il giù pred. sotto il N.° 22664; accompagnante il Progetto e Fabbisogno dei lavori da farsi a difesa dei fondi consorziati con osservazioni relative.

Conferenze varie coi Sig.ʳⁱ Presidenti in Udine sopra gli oggetti contemplati da que' due Rapporti; e intervento ad una unione degl'interessati della Presidenza tenutasi alla Mattina dove fui condotto dal Nob. [illegible] onde riferire lo stato e l'importanza dei lavori d'istituto fatti e da farsi, ed esporre e sviluppare il tenore e l'importanza dei Rapporti sud.ᵗⁱ ed inserti relativi alla cognizione di tutti coll'applicazione delle disposizioni varie particolari; di quelle dei regolamenti che vi si riferiscono, e degli atti precedenti; e sentire e valutare i pareri, e le determinazioni generali.

P. le quali occupazioni ed opere tutte

Diete N.° 12 a L 5.17 — L 62.04

Copia dei rapporti pred.ᵗⁱ ed allegati uniti al primo. Diete 4 a L 3.45 — 13.80.

— 75.84

N.° 29 Quotizzazione delle Tasse Consorziali esigibili nell'anno 1830 applicando il competente carico secondo la determinata proporzione a tutte le dite sopra ogni partita d'estimo in ciascun grado e p. le singole partite complessive p. ogni dita; e minuta di relativa Rubbrica del quinternetto di scossa in fogli appontati a mano, predotti le superiori determinazioni invocate prima di conformare a stampa li quinternetti, e la Rubbrica,

P. cui

Diete del sottoscr.ᵒ N.° 6 a L 5.17 — L 31.02

[illegible] di operatori assistenti N.° 58 a L 3.45 — 200.10

Dico — 231.12

L 20323.29

L'originale minuta di quotizzazione con tutti li calcoli relativi, e la rubrica riassuntiva controindicata, tutto esiste nell'archivio della Presidenza.

		L 2323.29
N. 30	Esame delle Superiori deliberazioni ottenute dalla I. R. Delegazione Provinciale nel Decreto 24. Gennaro 1830 N. 23068/1484 – del 1829 (Prot. della Presid. al N. 21.) ~~[illegible]~~ ~~[illegible]~~ -	
	Conferenze co' Sigri. Presidenti versando sull'importanza dei medesimi, e sulla esecuzione relativa, con attesa delle pres. deliberazioni -	
	Dettato dell'avviso della Presidenza di Ufficio 1. Febbrajo N. 21 indicante ai Consorziati la quota di carico di rispettiva incombenza p. l'anno 1830; e la proporzione di riparto del carico medesimo; e la nomina dell'Esattore - Cassiere del Consorzio; e le scadenze delle rate d'imposta, e i metodi d'esazione	
	Copia di quell'avviso, e disposizioni p. la stampa, e prestazioni p. l'esattezza di questa	
	Dettato e copia dei Rapporti accompagnanti quell'avviso negli occorrenti esemplari all'I. R. Comm. Distrett. di Sacile, ed alla Congregaz. Municipale di Udine p. la pubblicazione relativa.	
	Dettato dei modelli p. l'impianto regolare del quinternetto di scossa della Cassa consorziale, che porta in fronte il titolo co' dettagli ~~[illegible]~~ ed indicazioni occorrenti, e l'interna disposizione con numero di Partita, Possessori, Estimo catastrale p. ciascun grado, e totale; e carico corrispond. colle ripartizioni delle rate esigibili; indi la forma delle accreditazioni - E così pure della Rubrica ossia Sommario del quinternetto colle indicazioni in fronte come sopra, e col dettaglio interno che presenta numero di partite, possessori, frazione catastrale censuaria, foglio del libro trasporti corrispondente, Estimo parziale p. ogni frazione e totale nel Compartimento, ed in ciascun grado e complessivo, e carico corrispondente co' riparti relativi	
	Copia dei medesimi, e prestazioni p. la stampa regolare.	
	Dettato del contratto da stipularsi coll'Esattore Comunale di Porcia, ~~[illegible]~~ eletto Cassiere del Consorzio	
	p. cui tutto	
	Diete N°. 6 a L 5.17 ———————	L 31.02.
		L 2354.31

~~a conseguire gli effetti della istituzione del consorzio~~
~~e seguire le disp.~~

ad eseguire le pratiche fissate dalla S. R. Delegaz.e Provinciale col Decreto controindicato, e per conseguire gli effetti della istituz. del Consorzio, eseguansi le opere contro indicate.

~~[illegible]~~

La Presidenza ne conserva gli esemplari tutti nel proprio ~~archivio, e di~~ piena cognizione delle ~~occupazioni~~ che importarono, per cui le sarà facile a persuadersi della convenienza del proposto relativo compenso —

£ 2354 | 31

N.° 31 Redazione del Quinternetto di scossa, e della Rubbrica relativa sui fogli a stampa; ~~da consegnarsi all'Esattore~~
P. cui

Diete N.° 4 del sottoscritto p. opera, istruzione, e revisione £ 5.17 | 20.68
Diete N.° 22 di colaboratori a £ 3.45 ——— | 75.90

——— 96.58

N.° 32 Trascrizione in carta bollata del Contratto coll'Esattore cassiere Consorziale portante la data 4.° Febbrajo 1830, [illegible];
P. cui = Carta bollata fo: 6 a c. 60 ——— £ 3.60
~~[illegible] del med. [illegible]~~ ——— 8.28
in carta semplice fo: 9 fac: 18 a c. 46 ——— | 11.88

N.° 33 Dettato del Rapporto di data 3. Giugno 1830 N.° 27 della Presidenza alla I. R. Delegazione Provinciale con cui subordinando varie riflessioni sulla occorrenza di verificare varj lavori di difesa al perimetro Consorziale e sulle insorte contestazioni, riproduce li progetti relativi, ed implora le necessarie providenze —
Diete N.° 2 a £ 5.17 ——— £ 10.34
Copia fo: 4 a c. 46 ——— " 1.84
——— 12.18

N.° 34 Dettato del Rapp. 8 Giugno 1830 N.° 28 con cui la Presidenza rassegna al Com. Distr. di Faedis le proprie osservaz. e deduzioni sopra il reclamo di varj possidenti nel Perimetro Consorziale contro la proporzione di carico delle Zone Consorziali
Dieta N.° 1 ——— £ 5.17
Copia fo: 4 a c. 46 ——— 1.84
——— 7.01

Totale austriache ——— £ 2481.96

Udine, li 26. marzo 1831

Francesco Vidoni

Rapp. dell'uff. dell'Ing. in Capo 28. Luglio 1831 N.° 1745 l'approva come pro pezzo [illegible] Deleg. Prov. li 28. 8bre 31 = Prot. Deleg. N.° 23470

Eransi preparati li calcoli, e riassunti di cui la Partita N.° 29, che restano siccome duplicato ad uso della Presidenza; e da quelli desumendone gli Estremi si ha conformato il quinternetto e sommario regolare controindicato, che consegnaronsi all'Esattore, desumendo anche dal libro trasporti le più estese indicazioni che non si avevano nella minuta

Era contrastata alla Presidenza Consorziale l'esecuzione di qualsiasi lavoro ~~[illegible]~~ a difesa del comprensorio a sinistra della Rorse ~~[illegible]~~ sul dubbio che ~~[illegible]~~ derivassero danni alla sponda destra — La Presidenza perciò raccoltasi in apposita seduta, e bilanciato l'importanza dell'argomento, deliberò di riprodursi all'autorità Delegatizia versando sull'argomento stesso, ed incaricò il sott.° della stesa del Rapporto controindicato — dietro il quale avvenuto un sopraluogo del S.r Ing.r in Capo, ed ottenuto relativo Rapp.° del med.° 5 agosto 1830 N.° 1341, appianaronsi le faccende, siccome ricevette avviso la Presidenza col Decreto Delegatizio 25 agosto sud.° N.° 16515 — 1209 —

Il reclamo controindicato di molti individui in un sol atto era stato prodotto al Comm. Distrett.° di Bredis, e da questo abbassato alla Presid. con att.° 13. aprile 1830 N.° 611 — La Presidenza incaricò il sott.° degli esami e Rapporto a cui prestossi; e sopra cui l'I.R. Deleg.e Prov.e emise le proprie intervinali risoluz. con Decreto 26 Luglio 1830 N.° 13150 — 974 —

[illegible]

[illegible]

[illegible]

Riassunto e Conto

delle

giornate abbraviate dalla Specifica Sidoni per le quali fu ottenuto un ribasso di Centesimi 80. per cadauna.

Avvertenza

Per richiamare in questo Riassunto le Giornate stesse, vennero segnate le partite con Numeri ad inchiostro rosso posti in margine.

Al progressivo N.°	26.	sono giornate	N.° 2
„	„ 27.	idem	„ 6
„	„ 30.	idem	„ 12
„	„ 33	idem	„ 66
„	„ 36.	idem	„ 40
„	„ 37.	idem	„ 8
„	„ 52	idem	„ 12
„	„ 60	idem	„ 41
„	„ 63	idem	„ 14

Sono in tutte Giornate N.° 201

che a Cent.mi 80. per cadauna, importano £ 160.80

Nota delle accreditazioni esposte, e ripetibili in diritto;
sulle quali però p. il fatto, e all'atto del pareggio finale
si conviene di accordare le modificazioni sotto-espresse

		Esposte		riducibili
N.° 7	Spese di viaggio £ 18.40 × 2	36.80	Furono spese, ch'esi ripetono soltanto	£ 8.—
N.° 10	Spese di vitto ed alloggio £ 5.74; di viaggio 9.20	14.94	Somministrate da navigli, perciò abbuonarsi	£ —
N.° 14	vitto, ed alloggio 34.44; viaggio 9.20	43.64	vitto ed allog. somm.° Antivari il g.no 7; vitto Lelmo, all.° antiv. — 8; vitto ed all.° navigli nei g.ni 9.10.11.12; mezzo di trasporto navigli — perciò	—
N.° 15		617.90	Sono esposte diete 48 come fatte da me, e le spese di vitto ed alloggio p. un solo, e le spese di viaggio; quand' io non vi fui che un giorno, e quando li mezzi di trasporto furono somministrati per l'andata da Antivari, e pel ritorno da navigli. Ma vi mantenni colà due giovani, sostenni le spese di vitto ed alloggio per due, le quali esponendosi non verrebbero abbuonate perchè la tariffa non ne parla. E il risultato finale del mio credito li uguaglia perciò all'esposto di diete che deve ritenersi	617.90
N.° 26		126.74	Sono esposte diete 9 come occupate da me, quand'io ne occupai due sole, ed havvi esposto vitto ed alloggi p. me, quand'io non vi fui; ed avvi la spesa di viaggio, quando fu somministrato da navigli, ed antivari. Avvertasi però che io vi tenni li due giovani p. 6 giorni, li pagai entrambi, e pagai per entrambi le spese di vitto ed alloggio, quali non verrebbero abbuonate giusta la tariffa — quindi la ripetizione essendo uguale si ritenga	126.74
				752.64

£ 840.02

Proposta riducibili — £ 732.64

abbuono che conviensi d'accordare 107.38

[illegible]

Regno Lombardo Veneto

Imp. R. Ufficio Provinciale
delle Pubbliche Costruzioni

N.° 2379.

Udine li 27. Ottobre 1830 –

All' Imp. R. Delegazione Provinciale

Udine

Per liquidare con qualche cognizione di causa la specifica del Perito Vidoni sulla sua prestazione pel Consorzio di Povoletto aveva quest' Ufficio col rapporto N.° 1871 – 18. Agosto passato, rappresentato occorrergli alcune indicazioni che non eransi trovate nella Specifica stessa, onde trattarla colle norme del Regolamento 1809. unica norma regolare che si deve seguire. Ora la Presidenza di quel Consorzio nel rapporto abbassato coll' atergato N.° $\frac{20050}{1458}$ 16. 7mbre passato anzichè far rifondere la Specifica stessa, la riprodusse ritenendola più favorevole al proprio interesse di quella sarebbe risultata dalla comandata riforma –

Chiamato nuovamente questo Ufficio ad offrire le sue deduzioni coll' atergato N.° $\frac{20050}{1458}$ sulladato, osserva.

a.) Che si aspettano ai Periti Ingegneri £ 5.74 quando dimorano fuori del loro domicilio, la quale indicazione manca del tutto nella Specifica Vidoni; e che agli assistenti non si spetta un simile indenizzo.

b.) Che devono essere giustificate, e dall' esposizione del lavoro fatto, e da un' espressa dichiarazione le ore di lavoro, perchè ad ogni sei delle medesime possano passarsi £ 5.17 al Perito Ingeg.re e £ 3.44 al suo Collaboratore Perito –

Nella Specifica Vidoni, la sua Diaria per esempio ai Numeri rossi 38. 42. 44 ecc. fu esposta in £ 8.– ed al N.° 51. in £ 12.–, mentre calcolandosi anche come la Presidenza espone 9. ore di lavoro per giorno non gli si competerebbero che £ 7.75.

Agli assistenti poi, Disegnatori, copisti, vennero attribuite £ 6.00 al giorno come si vede ai N.i 4. 15. 60. 63. ed anche £ 9.– al giorno come ai N.i 33. 52 ecc. mentre al più potrebbero accordarsi £ 5.16.

c.) Che in quanto ai viaggi, che non sono di riflessibile rilevanza se il Perito non espose competenze vuol dire o che non avrà incontrate spese, o che si accontentò di quelle esposte.

d.) Che vi sono delle partite come ai N.i 39. 40. 57 asserite senza una norma per liquidarle —

e.) Che ai Numeri 75 e 76 sono riportate delle partite in somma senza alcun dettaglio —

Ciò esposto vedrà questa R. Delegazione che quest' Ufficio non può prestarsi alla revisione della Specifica di cui si tratta, e che deve quindi ritornarla, ritenendo per sua parte quanto espose nel devoto suo rapporto N.° 1871. 18 Agosto, e solo aggiungendo che il Sig.r Vidoni, benchè lo si sappia di abilità distinta, non ha che il grado di perito, e che se dalla giustificazione del suo operato colle norme de' Regolamenti per gl' Ingegneri risultasse un aumento di spesa, la Presidenza potrà indurlo facilmente a limitare le proprie pretese secondo le intelligenze che si veggono corse.

L'Ingegnere in Capo

Francesconi

Regno Lombardo Veneto

Imp. R. Ufficio Provinciale
delle Pubbliche Costruzioni

N.° 1871.

Udine li 18. Agosto 1830.

Alla Imp. R. Delegazione Provinciale

La Specifica abbassata per esame col riverito att.° Deld. N.° 1311/995 IX 26. Luglio p.° p.° e riguardante le competenze del Perito S.r Vidoni per la sua prestazione relativa al Consorzio di Povoletto, non è estesa colle norme del Regolamento 1809 17. 7mbre, e non ha le indicazioni necessarie perchè possa essere riformata da quest' Ufficio.

Le Diete del Perito devono esporsi in ragione di £ 5.17, quelle del suo Assistente, o Collaboratore di £ 3.44, e le spese di viaggio devono compensarsi in ragione di C.mi 92 per miglio.

Riformata in questo modo la Specifica a cura di quella Presidenza, e riprodotta insieme a quella che ora si ritorna, potrà poi quest' Ufficio portarvi i suoi esami nel modo che verrà da codesta R. Delegazione comandato.

Frattanto si ritornano le carte rimesse —

L' Ingegnere in Capo
Francesconi

Consorzio di Povoletto

19

Alla Presidenza del Consorzio del Torrente Torre in Povoletto perchè incarichi il Perito Sr. Vidoni della riforma della Specifica, e riproduca in seguito i comunicati colla Specifica riformata —

Udine li 25. Agosto 1830

Destratica

N°. 32

pres. 4. 7bre 1830.

17683
1290

Acque

19. Agosto 30

N.° 13772 / 1670 — 6 A.e — A.e

28

Alla Presidenza del Consorzio del Torrente Torre perchè penetratasi delle ragioni esposte col presente rapp.°, per le quali non si può passare alla regolare liquidazione della Specifica del Perito Vidoni; si compiaccia di disporre quanto occorre onde sia riprodotta riformata a senso del Regolamento dell'anno 1809, salvo alla Presidenza stessa di passare direttamente alle opportune intelligenze col Perito affine di procurare un qualche risparmio alla Cassa Consorziale —

Dalla R. Delegazione Prov.

Udine li 27. Dicembre 1830

Il R. Segretario

D. Trevasi

N.° 2 / 5. Gennaro 1831

13772 / 1670

Acque

28 8bre 30

N.° 2377a / 1670 6 Ae. – Ne

Ricercasi

1 Quale estensione di linea costeggiante la Torre s'impegna di tener riparata il Consorzio, onde potersi in appoggio a tale cognizione stabilire l'estensione dei fondi che dovranno appoggettare alle spese, ed i rispettivi gradi di esposizione? =

da Tavorgnano a Salt.

2 Quali, e quante persone dovrannosi prestare per ogni frazione del Territorio a somministrare le necessarie notizie sugli effetti delle irruzioni del torrente, onde servano di base alla graduazione da farsi =

Borluzzi Daniele di Savorg.º
Jacopi Giuseppe di Savorg.º
Zenarolla Franc.º di Mars.º
Nicoletti ~~Carlo~~ Amadio di Ravosa
Colavizza Agost.º Mangilli
Pitot ~~Francesco~~ di Poaletto
Ternaldo Gio. B.ª di Guoins
Braidotto Leonardo di esp. Grions
Lino di Salt.
Nissan Gius.º di esp. Premulacco

3. Come, e da chi ~~[illegible]~~ ed in qual misura debbansi compensare tali persone =

Dai Presidenti

4. La copia del Decreto di governo che autorizzò l'attivazione del Consorzio perchè serva di guida alla operazione =

5. Se i Sommarioni non tiene presso la Delegazione censuaria, sarà necessario la copia da desumersi previamente alla ispezione p. la graduazione

Se non fossero presso la Deleg. si tengono da Mangilli

	Numeri di Mappa	Superficie	Estimo
Savorgnano	N. 2119	P. 10,227.21	S. 82569.11
Ravosa	1136	3454.78	36585.29
Bellazoja		924.33	12593.83
Magredis		3050.74	33790.41
		P. 7429.85	S. 82,969.53
Povoletto	3445.	3749.84	41180.79
Salt		2956.33	27289.08
Belvedere		662.17	8223.19
Marsure		1999.42	28220.34
Siacco		942.63	17530.33
Grions di Torre		4007.79	46870.86
		P. 14,318.18	S. 169,314.59
Premulacco	329	P. 1556.39	S. 17396.45
Ziracco	1256	P. 6597.24	S. 112,773.62
Remanzacco	1901	P. 10465.24	S. 163,640.26

(Consiglio e Giudice)

numeri ~~[illegible]~~ conosciuti soggetti

Savorgnano [illegible]	L. 950
Ravosa e Bellaz. [illegible]	300
Povoletto e frazioni ~~[illegible]~~ istituto 135	3300
Premulacco tutto	329
~~Ziracco 1/10~~	~~210~~
Numeri di Fondi	30
~~Remanzacco 1/10~~	~~190~~
	4909

Copia [illegible] di	L. 30
applicazione possess. attuali col Lib. Trasp.	14
Formaz. Catastrini	14
Graduazione	10
	L. 68 — 344
Mappe indic. cop. ecc.	150
carta f. 20. a 1.50	30
	5729

4900 / 65
445 / 87
450 20
445

46
21
15
460
142

22
44
44 16
5 78

Consorzio di Povolo

[illegible]

[illegible]

N.

AVVISO

DELLA PRESIDENZA AL CONSORZIO DFL TORRENTE TORRE IN POVOLETTO.

Determinata regolarmente, e colle norme della Legge 20. Aprile 1804., del Regolamento 20. Maggio 1806., e delle particolari Superiori disposizioni in proposito, la pianta del Consorzio suddetto; devesi ora procederne alla pubblicazione a senso e pegli effetti degli articoli 34. di detta Legge 1804., e 30. di detto Regolamento 1806., nonchè in obbedienza del Decreto 21. Marzo a. c. N. 4366. - 223. IX. della I. R. Delegazione Provinciale.

Sono pertanto avvertiti tutti li proprietarj possidenti Fondi nel Circondario di esso Consorzio, che la Mappa del medesimo, colla indicazione specifica dei terreni che lo compongono e del loro attual valore catastale, e colla classificazione o graduazione rispettiva, si esporranno alla ispezione libera ed alle osservazioni degl' interessati pel periodo continuato di due mesi computabili dal giorno 10., dieci, Aprile corrente.

Tale esposizione avrà luogo in Povoletto nel Locale di residenza della Deputazione Comunale dalle ore 8. della mattina alle ore 2. pomeridiane di cadaun giorno, sotto la sorveglianza e direzione del Sig. Giuseppe Collavizza Agente Comunale, il quale riceverà ad apposito Protocollo tutti i reclami che venisservi presentati, da sottoporsi poscia alla decisione dell' Autorità competente.

Il presente Avviso sarà pubblicato nel Capo-Luogo della Provincia, nel Comune di Povoletto, e nelle Comuni tutte del Distretto di Faedis.

Udine li 3. *Aprile* 1828.

LI PRESIDENTI { Margilli Lorenzo.
Antiveri Pietro.
Di Lenna Gio. Battista.

[illegible]

[illegible]

[illegible]

[illegible]

[illegible]

[illegible]

[illegible]

N. 7

AVVISO

DELLA PRESIDENZA AL CONSORZIO DEL TORRENTE TORRE IN POVOLETTO.

Determinata regolarmente, e colle norme della Legge 20. Aprile 1804., del Regolamento 20. Maggio 1806., e delle particolari Superiori disposizioni in proposito, la pianta del Consorzio suddetto; devesi ora procederne alla pubblicazione a senso e pegli effetti degli articoli 34. di detta Legge 1804., e 30. di detto Regolamento 1806., nonchè in obbedienza del Decreto 21. Marzo a. c. N. 4366.-223. IX. della I. R. Delegazione Provinciale.

Sono pertanto avvertiti tutti li proprietarj possidenti Fondi nel Circondario di esso Consorzio, che la Mappa del medesimo, colla indicazione specifica dei terreni che lo compongono e del loro attual valore catastale, e colla classificazione o graduazione rispettiva, si esporranno alla ispezione libera ed alle osservazioni degl' interessati pel periodo continuato di due mesi computabili dal giorno 10., dieci, Aprile corrente.

Tale esposizione avrà luogo in Povoletto nel Locale di residenza della Deputazione Comunale dalle ore 8. della mattina alle ore 2. pomeridiane di cadaun giorno, sotto la sorveglianza e direzione del Sig. Giuseppe Collavizza Agente Comunale, il quale riceverà ad apposito Protocollo tutti i reclami che venisservi presentati, da sottoporsi poscia alla decisione dell' Autorità competente.

Il presente Avviso sarà pubblicato nel Capo-Luogo della Provincia, nel Comune di Povoletto, e nelle Comuni tutte del Distretto di Faedis.

Udine li 3. *Aprile* 1828.

LI PRESIDENTI { Mangilli Lorenzo.
Antiveri Pietro.
Di Lenna Gio. Battista.

Articoli parziali
ossia
descrizione dei Lavori da farsi

12.° All'estremità superiore del Penello detto dei Venuti si costruirà un argine di terra segnato A nel topografico in continuazione del Penello stesso, ed in ritiro della sponda, all'oggetto d'impedire l'espansione dell'acqua che ora può facilmente tracimare. Cominciando da zero al punto estremo superiore del Penello, si eleverà in piano inclinato fino alla distanza di metri 9. ~~[illegible]~~ ove acquisterà la configurazione indicata nella figura I che conserverà costante in tutta la rimanente lunghezza estensione di m. 176.30. La materia per la costruzione sarà proveduta mediante l'escavo di fosso in ischiena, distante dall'unghia della scarpa m. 0,40, come è pure indicato nella figura I.

13.° — Il Penello detto dei Venuti sopra ~~[illegible]~~ nominato, segnato in topografico B. sarà ristaurato come segue

a.) Per la lunghezza di m. 14. — sarà elevato m. 0,34 come vedesi a Rosso nella figura II, formando lo strato di fronte con pietre pregiamente lavorate a cinque faccie cadauna grossa m. 0.34, larga ~~non~~ meno di m. 0.40, e lunghe nel senso della ~~[illegible]~~ larghezza del penello m. 0,60, e la rimanente larghezza del medesimo sarà formata di terra e sassi con la scarpa in ischiena di uno per uno — aggiungendo una sopracoperta di terra come vedesi in d.a figura.

b. Per la restante lunghezza di m. 17. — sarà elevato m. 0, 68 come nella figura III, formando tanto la fronte che la schiena, ed il volta-testa all'estremità inferiore di pietre lavorate come sopra, riempiendo l'intermedio vuoto risultante di sassi ~~[illegible]~~. Le pietre saranno disposte in due strati cadauno rientranti m. 0. 14, ed ognuna sarà grossa m. 0.34, larga non meno di m. 0.40, e lunga in senso della larghezza del penello m. 0. 60 come risulta anco dalla suddetta figura ~~[illegible]~~ con sopracoperta come alla lettera a.)

14.° — Presso l'estremità inferiore della Rosta detta di Mangilli marcata in Disegno con la lettera C avvi un riparo ~~segnato~~ di sassi iregolarmente disposti appoggiati da una parte alla sponda, e dall'altra verso il Torrente sostenuti da un tessuto di legname castagno in disordine. Un tal riparo ad-olandosi non atto a resistere all'impeto dell'acqua che verso quella sponda dirige ora i suoi principali filoni, sarà intieramente

Guado e costrutto in sostegno nuovo rosta–
rinovato, e prolungato inoltre in ambe le estremità, unendola superiormente alla suddetta Rosta Mangilli—

Perciò si eseguiranno li seguenti lavori –

a:) Dopo aver disfatto l'attuale riparo ch'è dell'estesa longitudinale di m. 102.50 largo m. 3.50, ed alto m. 2.00 depositando in sito apparttato li materiali colla separazione dei legnami dai sassi che saranno riposti in opera, si escaverà la fossa per la fondamenta nell' ~~indicata~~ intanto di m. 70. lunghezza e la di cui sezione viene rappresentata dalla Figura IV.

b:) Ciò fatto si costruirà un nuovo argine marcato D in Disegno della lunghezza eguagliata indicata in disegno ~~di m. 70.~~ e la cui sezione è rappresentata dalla stessa Figura IV. La fronte verso il Torrente sarà di pietre lavorate a gregio in cinque faccie disposte a strati rientranti alti ognuno m. 0,34 ed ogni pietra grossa m. 0,34, larga m. 0,40 e più, e lunga in senso della larghezza dell'Argine m. 0.60. Il vuoto risultante fra la fronte e la sponda sarà riempiuto con sassi del vecchio riparo, e la parte sormontante il piano della sponda stessa, e l'ultimo strato della pietra come vedesi nella Sezione sarà pure formata di sassi da disporsi regolarmente, ed avrà la scarpa ~~tanto in fronte che in schiena di uno per uno~~ come vedesi in detta Figura.

c:) Per la restante lunghezza ~~di m.~~ sunnotata del vecchio riparo, fatta l'escavazione nelle dimensioni indicate nella Figura V sarà prolungato il nuovo argine nella direzione ~~indicata~~ tracciata nel Topografico con rivestimento di pietra tanto in fronte che in schiena e nel volta-testa all'estremità come apparisce dalla Figura suddetta. Le Pietre avranno le dimensioni e forma delle sopra ~~indicate~~ descritte, e saranno similmente lavorate e disposte. Il centro dell'Argine sarà formato col resto dei sassi ~~che~~ derivati dalla demolizione del vecchio riparo, con sopracoperta di Terra come vedesi in detta Figura

d:) Finalmente per la congiunzione colla Rosta Mangilli sarà costrutta l'ala segnata in Disegno della lunghezza ~~di m.~~ ivi indicata ferme nel resto le dimensioni, qualità forma e disposizione accennate alla lettera c., con la differenza soltanto che l'interno sarà

formato con sassi ~~e terra~~ da raccogliersi nelle vicinanze —
aggiungendovi pure la sopracoperta di terra

15.° — Presso la Villa di Salt si costruirà lo sperone marcato E. nel Topografico, il quale sarà lungo ~~[illegible]~~ come in disegno — ed avrà la Sezione rappresentata dalla Figura VII, tanto la fronte che la schiena ed il voltatesta all'estremità saranno rivestite di pietra lavorate a gregio, e disposte a stratti rientranti in modo che le scarpe siene di ½ per 1 come vedesi nella Sezione medesima. L'interno poi sarà formato di sassi da raccogliersi nell'Alveo del Torrente. Ogni stratto del rivestimento sarà alto m. 0,34 ed ogni pietra grossa m. 0,34, larga m. 0,40 e più lunga in senso della larghezza dello sperone m. 0,60 —

16.° In direzione dello Sperone indicato si ~~[illegible]~~ troverà sul terrapieno della sponda un argine di terra ~~[illegible]~~ segnato F. ~~[illegible]~~ la lunghezza di m. 51. —
ove la sponda è il terreno [illegible] la cui Sezione è rappresentata dalla Figura VII; ~~la schiena~~ Il medesimo sarà riattato coi la terra escavabile da una piccolo fosso da farsi in fronte, il tutto come vedesi indicato nella stessa Figura — Per la lunghezza di m. 4. contando dall'estremità dello sperone, detto argine sarà rivestito nella fronte di pietre eguali a quelle dello sperone, e similmente disposte —

N. 377. I.

Il Regio Commissario Distrettuale di Faedis

Alla Dita

A termini dell'Avviso 3. Aprile corr. della Presidenza al Consorzio del Torrente Torre in Povoletto avrà luogo la pubblicazione della pianta del Consorzio stesso nel Locale della Deputazione Comunale in Povoletto dal giorno 10. Aprile medesimo, e per due mesi continui successivi dalle ore 8. della mattina alle 2. pomeridiane di cadaun giorno, ed ogni interessato può presentarvi li proprj reclami ove se ne trovasse aggravato.

Essendo essa Dita posseditrice estimata nel Perimetro di tal Consorzio, la si previene della disposta pubblicazione suddetta, onde possa prestarsi in tempo debito ai creduti esami e reclami.

Dall' I. R. Commissariato Distrettuale di Faedis li 3. Aprile 1828.

Il Regio Commissario
VENUTI.

Grions della Torre
attivato colla 1.ma Rata 1817

Anni	Imposte ordin.e e straord.e e Prov.li in complesso		Comunali	
	Lire	Frazioni decimali	Lire	Frazioni decimali
1817	3	6189	"	1472
1818	3	9672	"	"
1819	4	1248844	"	"
1820	3	154575	1	8900
1821	4	0941692	"	"
1822	4	0934892	"	"
1823	3	9255098	"	2515
	26.	9787176.	2	2887
Austriache				
1824	4	645086	1	81779
1825	4	733415	"	3190724
1826	4	603502	"	1722953
1827	4	568121	"	85440194
	18.	550124	3.	16355964
1828 per una Rata	1	1330196		
1828 per l'anno intero	4	5320784		

Le Cifre per Sovrimposte Comunali non si possono sapere che in fine dell'anno

Da 1817 a 1823. – generali £ 26,978
comunali " 2.789
Italiane £ 29.26 ⁷/ aust. £ 33.54

1824 a 1827. generali £ 18.55
comunali " 3.16 } " 21.71
£ 55.35

1828 – generali — £ 4.53
comunali " 0.47 " 5.00

totale da 1817 a 1828 — £ 60.35

[illegible]

aggiuntovi un ritiro ... rotte mang. ... arrivo fin presso al Brancaccio, corrente ... 100 metri

Progetto di ristauro ed aggiunta alle rotte mangibili

... con ... di ... sopra ...

... M. 9, e ricostruirsi la precedente porzione di M. 15, dove tutto il lavoro avrà la lunghezza uniforme di M. 26 = altezza in ... largh. uniforme 2.30

129
5
77.40
352.80

valutato 2754.78
forniture 1100.—
2875[illegible].78
risparmio proprio — 11500.—
17254.78

10
30
70

26
3
40
80

Lunghezza dal principio fino a Salt. ... 7000.

Larghezza 2:— 1

Lungh. ... principio dal ... 160
inferiore ... 800
superiore 640
1600

✗ Aduna rotte mang. al 1° ... 78.80
145.—
129
37.50
390.20

93649.60
3822.76
97472.37

1° al 2° ... — 88 75 88 79 44 28
402.—

17377.38
8951.07
26528.45

... 3° ... 127 109 127 64
427

al ... del 3° ... = 15
427
402
390.90
1234.90

390
692.30
402
426
16
1234.30

Lungh. 100
largh. ... 2.—
... altz. 2.40

75965.94 / 13
5843.53

1.50 2.05 0.60 1.45 0.46 2.— 1.10 1.45 —60 1.10 1.— 1.— —55 —65 1.— 1.40 1.15 1.— 1.90 1.55 2.40 1.65 2.40 2.— 1.20 1.20 1.20 1.20 1.10 1.10 1.20 1.70 —55 1.30 0.90 1.10 0.90 0.50 0.65 0.15 0.60 0.55
4890 / 42
1110

2.60
2.0
1.80
1.60

ante Peressini

Perito

S. B. M.

CARICO	Superficie		ESTIMO IN LIRE ITALIANE			
	Pertiche Censuarie	Centesimi	Totale	Collocato in Grado		
				Primo	Secondo	Terzo

SCARICO	Superficie		ESTIMO IN LIRE ITALIANE			
				Collocato in Grado		
	Pertiche Censuarie	Centesimi	TOTALE	Primo	Secondo	Terzo

CARICO	Superficie		ESTIMO IN LIRE ITALIANE			
	Pertiche Censuarie	Centesimi	Totale	Collocato in Grado		
				Primo	Secondo	Terzo

Intendenza di Udine | Anno Camerale 18 | Esattore

Rendiconto dei Bollettarj Diretta per l' anno Camerale 18 che il sottoscritto Esattore rassegna in duplo cogl' uniti Allegati all' I. R. Intendenza di Udine a senso dell' Articolo 30. del Regolamento 14. Novembre 1819.

			Bollettarj di	
DEBITO			Esazione	Oppignorazione
Rimanenza al primo Novembre 18 , di Controlleria 18 / 18	N. / ,,	N. / ,,	N.	N.
Acquistati nell' anno dalla R. Finanza, di Controlleria 18 / 18	N. / ,,	N. / ,,	,,	,,
Ricevuti dall' Esattore Sig. / Simile / Simile	N. / ,, / ,,	N. / ,, / ,,	,,	,,
Totale Debito			N.	N.
SCARICO DEL DEBITO SUDDETTO				
Consunti nell' anno, e consegnati al R Commissariat come dall qui unit Ricevut N. . . . . / Simile alla Presidenza di Consorzj come da Ricevut N.	N. / ,,	N. / ,,	N.	N.
Passati in bianco ad altri Esattori come dalle Ricevute qui unite N. . .			,,	,,
Restituiti in bianco alla R. Finanza senza ricevere il cambio			,,	,,
Somma lo Scarico			N.	N.
Rimanenza in bianco al 31. Ottobre 18 , di Controll. 18 / 18	N. / ,,	N. / ,,	N.	N.
Somma eguale al Debito			N.	N.

Dall' Esattoria Comunale sedente in *li* 18

L' ESATTORE

C. A.

Riceverai unitamente a questa li due Sommarioni di Ravosa con Magredis, e Premulacco completati in piena forma. Sarà bisogno d'avvertire quello che farà la copia che abbia non solo somma pacienza per non fallare, ma che volendo come si deve dividere Ravosa da Magredis, ~~l'antivedenza d'~~ abbia ancora l'antivedenza d'osservare l'ubicazione apposta in calce della descrizione —

Riguardo ai Catastrini o trasporti da questi risultanti tanto di Ravosa con Magredis, come di Premulacco, fino a Lunedì non se li posso spedire —

Paolo ti raccomanda li suoi affari: Sta sano

L'amico G.B. Zoppo

All' Ornat.mo
S.r Francesco Vidoni
P.ne Venuto in
Udine

Nelle Case Lucile
vicino a S. Pre Martire
alle lettere = G H =

C. A.

Ti spedisco il Catastrino di Povoletto perfettamente riscontrato. Se una piccola mancanza ravvisata nel Riassunto di quello di Marsure e Belvedere avessi potuto correggere per tempo, ti avrei pur questi spedito. Paolo è per terminare il Catastrino di Savorgnano; ed io mi occupo redando la tavola del circondario di Povoletto. Per la ventura settimana ti potrò accompagnare la maggior parte dell'opera.
Attendo quanto Martedì attendeva, e sono

Faedis 29 Febbrajo 1828.

l'Amico aff.

G.B. Zoppo

All'Ornat.mo Sig.re

Francesco Vidoni

Udine

Sig.r Francesco

Di casa da Casa

Col mezzo del presente mio Agente Ella
riceverà l'importo delli N.i 3 Mandati
consistente in £: 1005:40.
Premesso che ad Ella non le dispiaccia, e
per essere del mio privato peculio le
£: 150:00 che ultimamente le contai,
potrà consegnarle al Latore presente
Se per altro di tutta l'intiera Summa
Ella avesse calcolato, sia come niente
detto, e meno scritto.
Frattanto mi protesto con Stima

Dev.mo Obb.mo Servo

G. Mangili

All'Em.mo e R.mo Sig.re
Il Sig.r Card.le Vidoni
S. P. M.

C. o. A.!

Credeva di potersi spedire il Catastrino di Povoletto, ma non è stato possibile. Gli Errori materiali che quasi in ogni Partita si trovano nei Registri d'Ufficio, sono quelli che ritarderanno il termine dell'operazione di giorni 8 per lo meno.

Consegnerai al porgitore di questa qualche cosa in dinaro per ogni occorrenza, riserbandomi di darti conto dopo.

Entro la ventura settimana ti ragguaglierò dell'operazione, ma ritengo che ci vorranno 20. giorni circa ancora.

Stà sano. addio

L'amico aff.

G. Batta Peypa

d. Faedis 22 Febbraro 1828.

P. S. Gli Impiegati d'Ufficio ti salutano di cuore

[illegible]
[illegible]
[illegible]

[illegible]

C. A.!

Ho lasciato correre due Ordinarj perchè credeva non essere di necessità il spedire ciò che si aveva operato. ~~operato~~. Della tua ricuperata salute me ne rallegro, avendomi ragguagliato la passata settimana il M. Mangilli.

Ritengo per Sabbato d'avere appieno completata ogni cosa; per altro ti farò sapere giovedì di preciso.

Di rimetto se vi fosse occorrenza di lavoro li ~~tre~~ Catastrini di ~~T~~ Grions di Torre, Salt, Siacco, Marsura, e Belvedere della perfezione de' quali ne sono restato con grande soddisfazione.

Il giorno che a noi si fece vedere il M. Sudd.o lo abbiamo certificato di quanto emergeva alla redazione dell'opera; cioè tanto degli ostacoli rinvenuti, come dell'importanza per l'esattezza del lavoro.

M'arresto collo scrivere, riserbandomi a ~~più~~ scrupoloso esame; onde non venissero i miei lumi che darsi in antecedenza male interpretati. Salve —

L'Amico G.B. Zoppo

Faedis 10. Marzo 1828

[illegible]

[illegible] Daniele di Savorgnano
Genn.o 1848
li 7. 8 a [illegible] giorni 12
li 10. d.o alla [illegible] — 1/2

Iacopo Giuseppe di Savorgnano
li 10 d.o alla [illegible] — 1/2

[illegible] di [illegible] li 8. 9. e 11 — 1 [illegible]
Nicoletti Amadio di [illegible] li 9 e 11 — 1
[illegible] Francesco di [illegible] li 10 d.o — 1/2
[illegible] di [illegible]
[illegible] di [illegible]
Marino d.o [illegible] di [illegible]
[illegible]

All' Ornat.^mo Sig.^re
Sig.^r Franco Vidoni
Udine

C.º A.!

amissi
Faedis 15. Febbraro 1828 (per la Lettera passata)

C. A.

Ti spedisco li Catastrini di Premeriacco, Ravossa, e Magredis. Riscontrerai nei medesimi un rispettivo riassunto in fine il di cui totale deve corrispondere perfettamente al totale del Sommarione. Facendo la copia, ~~de' mea~~ sarà d'uopo osservare che le Ditte siano disposte per ordine alfabetico. Li due Catastrini di Ravossa e Magredis ho voluto farli a mio modo, ed ho trovato che per questi conveniva abbreviare la fattica trattandosi che 2/3 e più de' numeri non sono compresi —

L'opera va ad essere lunga e di qualche fattica; per altro noi nulla risparmieremo. Paolo lavora per Savorgnano, ed io per Povoletto.

La Deputazione Comunale di qui, piena di zelo, è arrivata a conoscere alcuni delitti del misero Carnovale. De' medesimi ha formato processo, indi la sentenza che sia appicato, e domani senza Boja si fa la festa. Addio

Faedis 18. Febbraro 1828

L'amico
G. B. Foggia

P. S. pagherai il sopraglisima

Al Dist.mo Sig.re

Francesco Vidoni

p.co P. Perito in

Udine

Caro A!

Per alcuni riscontri necessarj nel Catastrino di Savorgnano della Torre compilato da Paolo, non possiamo per Sabbato come avea pronosticato, venire a Udine.
Lunedì dunque riteniamo per certissimo che tu venga a levarci.
Mi farai il piacere mandarmi con questo mezzo 4 o 5 Swanziker di cui abbisogno avendo da fare acquisto d'un arma da fuoco.
Spero che la salute ti sia ritornata.
Saluta Beltrame - e sono

Faedis 12. Marzo 1828.

l'Amico

G. Batta Tozzi

All Ornat.^mo^

Sr Francesco Vidoni

Nelle Case Peiile P.^co^ Perito in

vicino a S. Pro Martire

Udine

C. A.!

Duolmi assaissimo il sentire che sei nuovamente ammalato, e mi conforto con la speranza di una sollecita guarigione.

Lunedì se per avventura non ti permettesse la salute di costì portarti, a maggior cauzione ti annunzio l'importo totale delle spese per Vitto ed Alloggio incontrate verso il Locandiere di qui Sr. Giacomo Scubla, e calcolate fino a tutto Lunedì per giorni N.o 33, consistente in Venete L. 226: circa

Parmi dietro il modo in cui siamo stati trattati abbastanza convenienza, e quindi si può lasciarne ogni detrazione.

Desidero, come ritengo prima di partire da qui eliminare ogni conto, onde non abbiano motivo quelli del Paese di esclamare a nostro svantaggio, stante anche il pieno compatimento a noi offertoci in tutto il tempo della nostra dimora. Per ora ti auguro bene — e mi dico Tuo am.co sp.

Faedis 14 Marzo 1828.

G.Batta Toppo

Al Diff.^mo
Sr Francesco Vidoni

Udine

N. pro gr.	Possessori	Frazione catastale censuaria	Foglio del Libro Cens.	Estimo catastale censuario: Parziale per frazione	Estimo catastale censuario: Totale nel comprensorio	Carico totale p. l'anno 1830	Quota di carico incombente p. la Rata I	Quota di carico incombente p. la Rata II
1.	Adamo Francesco q. Giovanni	Griond	1	21 91	21 91	19	08	09
		Salt	1.	6 04	6 04	05	03	02
				27.95	27.95	22	. 11	. 11
2.	Agosto Angela qm. Giovanni	Salt.	2.	33 46	33 46	. 26	13	13
3	Agosto Emidio qm. Giusep.e	Cremulacco	1.	34 22	34 22	44	22	22
4	Agosto Ermigio qs.	Povoletto	1.	36 65	36 65	38	19	19
5	Agosto Ermigio di Beano	Povoletto	2	35.63	35 63	28	14	14
6	D' Agostino Leonardo, e Martino fratelli qm. G.Batta	Griond	2.	213 70	213 70	166	83	83
	Agricola Giulio Augusto, Girolamo figli minori di Vincenzo proprietarj, e Vincenzo, e Vergendo f.lli usufruttuarj	Cremulacco	5	112 88	112. 88	1 32	66	66
		Povoletto	2	719.18	719.18	6 67	3.34	3 33
		Savorgnano	1.	149.05	149.05	1 94	97	97
				981. 11	981 11	9. 93	4 97	4 96
	Antivari Eredi qm. Giuseppe	Povoletto	6	36 26	36 26	. 28	. 14	. 14
	Antivari Gius.e qm. Valentino	Savorgnano	1	16 41	16 41	. 22	. 11	. 11
	Antonini Rambaldo qm. Antonio	Griond	3	134 84	134 84	1 05	53	52
	Armelini Luigi e Francesco f.lli q. Giacomo di Faedis	Povoletto	3	71 62	71 62	72	36	36
		Griond	4	153 99	153 99	1 20	60	60
		Salt.	3	11 92	11 92	16	08	08
		Povoletto	4	18 97	18 97	20	10	10
				256 50	256.50	2 28	1. 14	1 14
	Attimis Catterina q. Sigismondo relitta del fu Antonio Fredelli usufruttuaria, e Fredelli Gerardo, e Carlo fratelli q. Ant.o proprietarj							

3181
78
25448
22267
16

–pecifico della occupazione sostenuta da me sottoscritto per conto del Sig. Francesco Viconi nell'operazione del Consorzio di Povoletto.

1829

Dal 1.° 8bre a 20 detto impianto dei Libri Trasporti, e redazione dell'Indice Alfabetico Generale del Consorzio sud.° 20

6 da 21. a 26 detto in Faedis per lo spoglio delle variazioni avvenute nei Trasporti da due anni retro

18 da 27 detto a 14 9mbre Trascrizione e correzioni di dette variazioni e formazione dei Quinternetti di Spesa, e Calcoli relativi

1830

11 da 20 Maggio a 31. detto Ruolo, e Quinternetti di Spesa in Dettaglio

55

Occupazione straordinaria in copie di Riparti, ed altro giornate N.° 3 = circa.

109. –
–54.10
27.5
150.15

g.te 55 a £ 5	— £	275.
1830: 11 Gen.° cop. Rag. Bartuzzi	— "	5. –
13. magg. cop. del: ally	— "	2
8. giugno Per la Rovina [illegible]	"	5
11. [illegible] cop. [illegible]	— "	1. –
12. [illegible] cop. [illegible]	— "	3
		£ 291

avere – — £ 291. –

Dare

25: aprile	— £	84. –
24. magg.	"	11
13. giugno	— "	5.5
		100.5
		191.5
		175. –
		16.5

5 –
13 –

11 –
15 –
16 –

1829

1830

12 –

14 –
17 –
18 –
19 –
20 –

1829

Febbrajo

5 – 2. disegno acquarello il parete Ierrard.

13 – 3. i Terra atti d'Inapp.e a Cop.a alla Delegaz.

Giugno

11 – 1. confer.a con Jumasoni ed Stagg mappe

12 a 14. 3. tre p. l'imo topogr. d. prosp. a conto del Mapp. dei Rocchetti

15 – 6. Prosp.e Topogr.e e Statist.e dei Rocchetti

16 – 5. Tol. trasp.e in Copia di d.e Prosp.e

1 – 1.

$150	
+ 150	
+ 200	
+ 100	
600	

1828. 2 ... a Fornij a Saldo fr. $ 45

a conto altre – + 10.21

... 14. ... or. 2

Occupazioni di Fr. Vanuti pel Consorzio

fuori le gite ... ore ... @ 140

1829. Ottobre da 21 a 26 – a fare il Volume 6 gior.i or. 48

in ud.e 27. 28. 29. 30. 31 copie or. 33
7 6 6 7 7

delle volture in libr. Tempora

Novembre in ud.

cop. Voltur. in lib. Temp. e quote Mappali

– a princip. mineral. Febb.o 1830 —— or. 155

Decembre – Rub. del Gf.e 1/1 . 2/1 . 5/2 . 6/2 . 7/2 —— – 8.

1830 = da 22. Marzo a 5. Aprile – Copia Rub.e nella

Stamp. i gf. e 3/8 del Gf.e di Sopra – – – 84.

– 18

468

gf. d'ore 8 or. 58

1830. 26. Giugno pagato a Saldo

—— $ 109. –

Per altri oggetti

Copia Parizione Gf. Barbieri 1830 ll. Gf. $ 3.00

Pag.o a conto 25/4. 30 $ 48

13/5. 2. copie de' ... di ...

24/5 pag. $ 26.29

8.9 – copie fatture in Lod. ... di Lod. fr. 4.59

11/6. copie ... – – 50

13/6 copie ... Lod. – 1.80

13/8 pag. 33.00

12 – ... assist.a alla Stampa dei ...

14 – 2 – id.

17 – 1 – id. ad esame ...

18 – 8 – id. gf. Mappe di ... Stampa

19 – 4 id.

30. – 9. id. e principio ...

1830 = 539 rap. fin. appr. ... di ...

177 per Lavori, tra i quali 15 con lettere

334

[illegible]
1630 25 Giugno [illegible]

[illegible]

[illegible]

5 –
13 –
11 –
12 a 16 [illegible]
15 –
16 –
22 –
4 – 16 [illegible]
5 –
7 –
8 –
9 –
10 –
11 –
12 –
[illegible]
12 –
14 –
17 –
18 –
19 –
20 –
[illegible]

1824
Febbraio

5 – 1. viaggio accanto il ponte Savard. | S 150
13 – 3. Esame atti viaggio a Cop. alla Delega | 150

Giugno. | 200

11 – 1. conferenza con Francesconi ed Massa mappe
12 a 16. 14. Ten. p. Piano topogr. da prod. a ... Rapp. sui ... | 100
15 – 6. Prosp. topogr. e statist. dei ... | 600
16 – 5. Tot. ... in ... di d. Prosp.

Luglio

22 – 2. Esame con ... del Decr. Deleg. sulle distanze

agosto

applicaz.

4 – 16. applicaz. ... e numeri di confini ... ... e ... di ...
5 – 2. idem
7 – 1. idem
8 – 15. Sopraluogo della ... Prog. lavori
9 – 2. Esame d. Prog.
10 – 2 – idem
11 – 2 – idem
12 – 1. idem
1 a 12 = 15. rap. sopraluoco mese li 8 / 43. rap. applicaz. ... e carta ... trasporto ... estimi alle ... colonne
13 a 31 – 68 – idem
12

Settembre

12 – 22 = occupaz. p. impianto libri trasporti ... alle stampe dei ...

14 – 2 – idem
17 – 2 – idem ad esame ...
18 – 8 – idem p. Rap. di ... stampe
19 – 4 – idem
20 – 9. idem e principio ...
1 a 30 = 39 rap. fin. app. ... di corrispondenza / per lavori, tra i quali 15 con ...
177
334

1825. 2 ... a ... a ... S 45
a conto altro ... 10.21

... della operaz. ... 0.2 / 6 ... 6

saldo (18) ... 0.2

Rap. ven.

... ven.
2
104
3
8
16
19
4
12

18 ... dicembre fino ai 5

Ripᵗᵒ or. 334

Ottobre

1 . . . 4 . Pel rappᵗᵒ di sistema
2 . . . 1 . idᵐ - e confᶻᵃ con Ross
13 . . . 2 idᵐ
17 . . . 6 . idᵐ
18 . . . 8 . idᵐ
19 . . . 11 . idᵐ
20 . . . 10 . idᵐ

36 . Rap. Reg. e dispᵒ lavori di ...

21 . coll. fatte con Rap.

41[2]

60 . copi. venuti
50 . stampa

54[7]

1427.97
547

1970

22 = 2.5/ ... Tab.
23 : 10 riforma idᵐ
24 7 - idᵐ e mod. Rap.
25 = ... conf. Prof.
26 . 9 rifᵃ Tabᵉ e Rap.

48
35
83

27 . 9 ... e principio ...
28 . 3 . Ristᵒ coppᵉ rap. e fab. ...
29 . 2 . 5 ... Carte platiforma ...

1828.
1829

1828. 13. Febb.° da Mang. ned. Rossi - $ 150 | 1828. 2 aprile a sommj a saldo $ 45 a conto altre 10.41

" 16. marzo id. - - " 150

" 2 aprile da Antioz " 200

" 9. d.° ned. Rossi — " 100

$ 600

1828. 11. Genn. - Diserto a Com. Stimato, sullo stato de la opera ... " 6

15. di ... degli atti nel Prot. . 6

~~1829 2. Gennaro - Rap. ... il ... (10) " 01.2~~

vid. Rap. Ven.

1829 ottobre

7 - 7

4. 6

Trascrizioni volt.° ne' libr. Prefs: 2 7

104 104

Questioni. ... del perico, e ... 3. 3

...ga dei ... 8

16

14

4

22

2810 947.11

2338.12 1391.01 18.8 dicembre fino ai 5

471.88 2338.12

607300.36

41360.76
7228.79
48589.35
2065.77
46523.78
41200.76
5263.02

40334.01
546.96
2647.82
7228.79

100.—
7228.79

£7328.79
2065.77
5263.02

640
40

Introito in Beni £2896.55
~~[illegible]~~ 7228.79
Rendite 100.—
£10225.34

Spese in Beni £2928.27
Diverse 2065.77
4994.04
5231.30

miss. 306

Lavoro prestato dal

Riassunto

Riassunto

Credito e Debito di ... verso la Presidenza del ... del ... in Spoleto

Credito

importo specifica	N.1	$1427.93	specifica dettagliata in reg. ... 12, 14, 27
id	" 2	1158.70	fino ... 28 ... in ...
	austriache	$2586.63	

Debito

Sovvenzioni ottenute = specif. N.3		600.
	Resid. cred.	$1986.63

Riassunto

Credito e Debito di G. Viviani verso la Presidenza del Consorzio del Torrente Rosa di Cordetto

Credito

Importo specif.ª unita - N.º 1		L. 1427.93
Simile	" 2	1158.70
		L. 2586.63

Debito

Sovvenzioni ottenute specif. N.º 3	600.00
Resid. cred. att.º	L. 1986.63

182
agosto, 7

N.° 1.

Specifica delle competenze, e rifusioni di Spese dovute a Fildani per le Operazioni sottoindicate eseguite dietro commissione delli Sig.ri Nob. March. Lorenzo Mangilli, Pietro Antivari, e Gio. di Lenna Presidenti al Consorzio del Torr.te Torre in Povoletto, e relativo alla istituzione di d.o Consorzio e del relativo ufficio d'amministrazione; di atti, ed affari varj inerenti —

1827 Agosto, 7mbre, 8bre.	Viaggio a Faedis (21. agosto) per ottenere da quel Com.e Stimatore censuario la Corografia Distrettuale, onde trarne il comprensorio del Consorzio; e ritorno per Povoletto, dov'era il Comiss.o, onde conferire con lui, e col Sig. Colaruzzi agente Mangilli sulla determinaz.e della linea del comprensorio sud.o			
	1. giornata con assistente meco	£ 12.00		1
	Spese di viaggio, e nolo	6.00		2
			£ 18.00	
	Estratto della Mappa di Savorgnano per la parte da comprendersi nel Consorzio, con relativo riscontro e numerazione			
	4. giornate – Disegnat. a £ 6.00	£ 24.00		3
	fo. 2. Carta lucida a £ 1.50	3. –		4
			27.00	
	Copia della Mappa di Povoletto, e suoi allegati –			
	8. giornate Disegn.e a £ 6.	£ 48.00		5
	Due viaggi a Povoletto per avere gli allegati, mentre si trovano dalla Delegaz. Censuaria	6.00		6
	fo. 5. Carta Lucida a £ 1.50	7.50		7
			61.50	
	Copia della Mappa di Ravosa e Magredis			
	3. Giornate di disegn. a £ 6.	£ 18. –		8
	fo. 1. Carta lucida sud.	.75		9
			18.75	
	Copia, e riduz. a sua scala della Mappa di Premariacco		18.75	10
	Copia estratta dalla Corografia Distrett. di Faedis per la parte del progettato Perimetro del Consorzio			
	2. giornate a £ 6.	£ 12. –		11
	fo. 1. Carta lucida	.75		12
			12.75	
	Era progettato di estendere il Consorzio anche sopra li territorj di Remanzacco, e Ziracco, per cui due			
	Due viaggi a Cividale onde ottenere da quel Comiss. le Mappe relative, e per cadauno – Spese, tempo, e vettura £ 8. –		16. –	13
	Copia della Mappa di Ziracco – 2. giorn. a £ 6	£ 12. –		14
	fo. 2. Carta Lucida a £ .75	1.50		15
			£ 13.50	
			£ 186.25	

		rip.º	£ 186.25	
	Copia della Mappa di Remanzacco			
	3. giornate Dis.º ad 6	£ 18.00		16
	fo. 2 Carta Lucida a 75	1.50		17
			19.50	
	Determinazione della linea del Comprensorio verificata percorrendola sul luogo li 25, e 26. 7mbre 1827 colla scorta delle Mappe — giorn.te 1½ con due assistenti		19.50	18
1828 gennaro. Febbrajo Marzo Aprile	Demarcazione della linea sulle Mappe, ed estratto di tutti li numeri delle singole Mappe compresi entro essa linea in Prospetto relativo — giorn.te 2 ad 6		12.—	19
	Stralcio dei numeri soggetti al Consorzio riportati in apposito Libretto a Mappa per Mappa con apposite Rubriche occorrenti per la graduazione dei fondi da proporsi dietro ispez. relat.			
	6. giornate compreso il riscontro ad 6 £	36.—		20
	Carta, e Libretti	2.43		21
			38.43	
	Ispezione locale di tutti li fondi compresi, ed applicazione del grado proposto a cadauno, verificata nei giorni 7 al 12. gennaro 1828			
	6. giornate di due assistenti = g.te 12 ad 6 — £	72.—		22.
	20. giornate del sud.º p. la direz. dell'opr.	16.—		23
			88.00	
	Occupazioni presso il Reg. Com. Distrett. di Udine per l'estratto dei Sommarioni riferibili ai diversi Territorj censuarj compresi nel Consorzio, e p. la formazione dei Catastini di tutte le Partite dei Possessori attuali di fondi del comprensorio desunte dai relativi Libri Trasporti, sostenute da 14 Febbrajo a 12 Marzo 1828			
	N.º 33 giornate di due assistenti = N.º 66.— ad 9. cad.º compreso vitto ed alloggio —	£ 594.—		24
	1. giornata (14. Febb.º) a condur gli assistenti al lavoro a Udine ed istruirneli sulla esecuz. del med.º	10.—		25
			604.—	
	Trascrizione regolata dei Catastini dalle primo-note, ossia primi estratti in minuta, nelle relative apposite Stampiglie per tutte le frazioni censuarie aventi Catasto particolare: riscontro dei medesimi, e dei Sommarioni, e conguagli corrispondenti			
	40. giornate d'assistente — ad 6		240.00	26
	Elenco dei censiti nel Consorzio da rimettersi al Com. Distrett. onde possa dirigere a cadauno l'avviso parziale della disposta pubblicazione — g.te 8. d'assist. ad 6		48.—	27.
			£ 1255.68	

N. 2

Specifica

delle competenze, e rifusioni di spese dovute a Francesco Viboni per le operazioni sottoindicate eseguite dietro commissione dei Sig.ri Nob: March. Lorenzo Mangilli, Pietro Antivari, e GB.ta di Lenna Presidenti al Consorzio del Torrente Torre in Povoletto; e relative alla istituzione di d.o Consorzio, e del relativo Ufficio d'amministrazione, ed atti ed affari inerenti

1829	riporto	£ 1335	68
Febbrajo	Esame della relazione fatta dal Perito De Nardo, che in esecuzione a superiore prescritto fù dalla Presidenza incaricato degli esami e confronti sul luogo sulla importanza, e sulla sussistenza o meno dei reclami stati prodotti contro la seguita graduazione dei fondi consorziati: Rapporto al Commiss.o Distrett. accompagnante la d.a Relazione del Perito De Nardo; ed osservazioni conclusionali della Presidenza sulla medesima: Elenco indicativo degli atti risguardanti lo stato di sistemazione del Consorzio, quali vennero uniti a corredo di quel Rapporto, e copie relative, che tutto poi pervenne alla I. R. Delegaz. Prov.e li 13 Febb.o al N. 2863 — £ 8.—	8. —	1
Giugno	Pianta topografica generale del Consorzio, delineandovi anche nelle rispettive posizioni, e distinguendoli a color particolare li fondi tutti sopra cui cadevano li reclami prinducenti. Prospetto statistico dei fondi tutti compresi nel Perimetro consorziale, e riassunto dei Reclami tutti distinguendoli per quantità ed ubicazione dei fondi soggetti, e separandone il titolo e l'entità rispettiva; che tutto venne rassegnato b. m. all'Ufficio Provinciale del Genio, indi alla I. R. Delegazione, sussidiariamente agli atti precedenti uniti al sud.o Rapporto della Presidenza, e p. base ulteriore delle superiori osservazioni, e decisioni state poi emesse nel Delegatizio Decreto 17 Giugno N. 7961-441, e del Rapporto relativo all'I. R. Governo: 2½ gior. di Disegnat. £ 6 — £ 15.— 1. del sott. di esami inerenti, e scritturazioni orig.e — 8.— 1½ Copia delle scritturaz. — 6.—	29.00	2. 3. 4
Luglio	Esame verificato in concorso della Presidenza del succitato Decreto Delegatizio 17 Giugno N. 7961 risguardante la sistemazione definitiva del Consorzio, ed estesa dettagliata indicativa delle opere da farsi, e misure da adottarsi p. l'esecuzione del medesimo	6. —	5.
		~~£ 43.68~~ £ 1398 68	

£ 1398.68
£ 40

Agosto Settembre Ottobre

Completazione dei Sommarioni per tutti li territorj censuarj compresi nel Perimetro consorziale, applicando ai singoli pezzi di terra, o numeri di Mappa il grado loro attribuito, e ritenuto dietro la seguita pubblicazione e superiore approvazione: - - -

Completazione dei Catastrini relativi esponendo gli Estimi importati da ciascun grado per ogni Ditta: - Indice sommario alfabetico in apposita stampiglia di tutte le Ditte comprese in ogni frazione avente catastro particolare esposto in fronte a ciascun Catastrino, espresso p. Ditta, quantità di fondi, Estimo, e Distinzione in gradi:

Esposizione di fronte a cadaun numero di mappa compreso ne' Sommarioni del Consorzio, di quel numero della Partita cui appartiene nel corrispondente Catastrino, ciocchè corrisponde a rinnovazione del Sommar.°

Prospetto riassuntivo alfabetico di tutti li possidenti nel Perimetro Consorziale, aggregandovi sotto una sola Partita tutti li possessi della medesima Ditta nelle diverse frazioni censuarie comprese in d.° Perimetro -

Impianto delle singole Partite nei Libri Trasporti riferibili ad ogni frazione catastale censuaria, desumendole dai Catastrini rispettivi, secondo la formazione loro dell'epoca Marzo 1828 -

Per le quali opere tutte:

N.° 10 giornate del sott.° per istruzione, direzione, ed assistenza ai collaboratori, compresovi dettato ed assistenza alla stampa del Libro Trasporti a £ 8	£ 80		6
" 40 d.° d'assistenti alla esecuzione a £ 5	200		7
		280	

Occupazioni al Cadast. presso il R. Cens.° Distrett. per desumervi dai Libri Trasporti tutte le mutazioni di proprietà avvenute sopra i beni compresi nel Perimetro Consorziale dal Mese di marzo 1828 fino a 7mbre 1829, siccome avea proposto la Presidenza del Consorzio col § 1 del suo Rapp.° N.° 19, e fu poi assentito dalla I. R. Delegaz. Provinciale, perciò

1. giornata del sott.° (li 21. 8bre 1829) a condurvi gli operatori, ed istruirli sulla esecuzione del lavoro	£ 12		8
6. giornate di due assistenti a verificare tal opera, sono g.te 12 a £ 9 - compreso vitto ed alloggio	108		9
		120	

Dettato del Rapporto N.° 19 della Presidenza present.° alla I. R. Deleg.° li 30 8bre a N.° 22663 vertente sopra varj oggetti risguardanti la sistemazione definitiva del Consorzio, e del Capitolato disciplinare per l'istituzione e per l'esercizio delle funzioni di Cassiere del Consorzio allegato sub A d.° Rapporto, e del Prospetto degli Estimi Catastrali censuarj, e di riparto delle Tasse pel 1830 allegatovi sub B; con previ e contemporanei esami e studj ed applicazioni dei Regolamenti, e varie disposizioni relative a degli atti precedenti - - - - 40 . - 10.

400
£ 1798.68

Nove
Dic

18
Genn
Debb
Ma
appr
Magg
Grazy

£ 1708.68

£ 40.– ~~£ 2017~~

Dettato del Rapporto di detta fud., N.° 20, presso alla R. Delegazione Provinciale il giorno sud. al N.° 22664, accompagnante il Prospetto dei Lavori proposti a farsi a difesa dei Terreni consorziati — 6.– 11.

Una giornata alla Marsura (li 25. 8bre 1829) onde riferire alla unione degl' interessati e alla Presidenza lo stato e l'importanza dei Lavori d'istituzione fatti e da farsi, ed esporre il tenore e l'importanza dei Rapporti sud. ed inserti relativi alla cognizione di tutti, a sentirne i loro pareri e determinazioni inerenti — 8.– 12

Copia dei Rapporti med., ed allegati del primo — 12.– 13.

66.–

Novembre
Dicembre

1. Trascrizione sul Libro Trasporti del Consorzio di tutte le mutazioni di proprietà dei Fondi consorziati avvenute da marzo 1828 a 7mbre 1829, quali furono desunte dai corrispond. registri presso il Cancell. Distrett.

Quotizzazione della Tassa consorziale esigibile per l'Anno 1830, applicando il competente carico a tutte le Ditte sopra ogni Partita d'Estimo, in ciascun grado, e per le singole frazioni Catastrali censuarie — Riunione del carico sud. a Partite complessive p. ogni Ditta; e minuta di relativa Rubbrica del Quinternetto di scossa in fogli approntati a mano per cui

N. 4. Giornate del sottoscr.° alla istruzione, assistenza e direzione di tai Lavori — £ 32.– 14

" 41. giornate di operatori — a £ 6. — 246 15

278

1830.

Gennaro
Febbrajo
Marzo
Aprile
Maggio
Giugno

Esame delle Superiori deliberazioni ottenute nei Decreti della I. R. Deleg. Prov: 24. Gennaro 1830 N.° 23068 del 29 (col N.° 21 Prot. Presid.) e 17 Febb. 1830 N.° 2935-203 (col N.° 13 Prot. Presid.a)

~~Dettato di memorie~~ per l'esecuzione dei medesimi, e conferenze relative coi Sig.ri Presidenti.

Dettato dell'avviso della Presidenza di data 6: Febbrajo N.° 21 indicante ai Consorziati la quota di carico di rispettiva incombenza p. l'anno 1830, e la proporzione di riparto, e la nomina dell'Esattor cassiere, e i metodi d'esazione; esame dello stesso colla Presidenza, copia, ed assistenza alla stampa:

Dettato e copie dei Rapporti accompagnanti quest'avviso al R. Commissario Distrett. di Aviano, ed alla Congregaz. municipale di Udine p. la pubblicazione relativa.

Dettato dei fogli d'impianto regolare del quinternetto di scossa e Rubbrica relativa p. uso del Consorzio, ed assistenza alla stampa dei medesimi

Dettato del Capitolato da stipularsi coll'Esattor Com. di Pordenone, scelto cassiere del Consorzio: per cui tutto

N. 4. giornate in più riprese a £ 8 — 32.– 16

~~5765~~

£ 2174.68

£2174 68
~~£ 765~~

Redazione dei quinternetti di scossa e Rubbrica relativa sui fogli a stampa, consegnati all'Esattore: per cui

Giornate 14 di collaboratori a £ 6	£ 84. –		17
" 2 del sottoscr. d'istruzione, assistenza, revisione e	" 16		18
		100. –	

Copia in Carta Bollata del Contratto coll'Esattore e Cassier consorziale, portante la data 1° Febbraio, per cui

C. B. fo. 6 a c. 60	£ 3.60		19
Scrittura di fo: a 2 fac. 18 a c. 46	" 8 28		20
		11.88	

Dettato del Rapporto di data 3. Giugno N. 27 della Presidenza con cui si riproduce alla I. R. Delegazione Provinciale li Progetti di lavori ch'erano stati respinti con osservazioni a proposito

	£ 8. –		21
Copia del med. e Carta	" 2. –		22
		10. –	

Dettato del Rapporto della Presidenza N. 28 sopra il reclamo stato avanzato sulla proporzione di carico attribuita ai fondi

	£ 6. –		23
Copia del med. e Carta	" 1.50		24
		7.50	

~~£ 89.498~~
£ 2309 06

Competenze e rifusioni di spese per la rilevazione del Progetto di varj lavori stabili di difesa compilato in Agosto Sett. 8bre 1829 come dalla specifica al medesimo annessa, 19. 8bre 1829 £ 197 80 — 25

Simili per altro Progetto di pochi lavori da farsi per urgenza eseguito in Marzo 1830, come da specifica a quello annessa — " 24.52 — 26

222.32

Disposizione in ordine regolare di tutti li Registri del Consorzio, cioè 4 Sommarioni, 10 Catastini, 10 Libri Trasporti, 1. Quint. di Scossa, 1. Rubbrica relativa, onde consegnarli al Librajo che ne faccia la ligatura, ed ispezione d'assistenza all'opera med. di ligatura — ~~£ 6.~~ 6. – 27

~~Spese e competenze pagate al Librajo Vicenti Sebastiano per tale ligatura, come da sua ricevuta~~ — " ~~36.~~ – 28

~~42.~~
6

~~£ 115 870~~ 29
~~£ 4858~~
~~£ 44~~

Spese di Carta diversa qualità per Minute ~~varie~~ diverse degli atti eseguiti — Totale £ 2538 38

Udine, li 12 Giugno 1830

1182 70

		riporto	£ 1255.68	
	Assistenza prestata dal sott.° nella istruzione, direzione, e condotta dei sopradescritti Lavori; nell'approntare, e far eseguire le Stampiglie usate; e nelle diverse relazioni dell'operato alle autorità; ed altre varie occupazioni nell'argomento, dalla prima mossa, e in tutto – giornate 6 – a £ 8		48.00	28.
	Coordinazione delle Mappe, Sommarioni, Catastrini, e prospetto di graduazione da esporsi in pubblicazione, istruzioni scritte all'incaricato della Pubblicazione con Modula pei reclami e Prot.° d'assumerli; dettato ed assist.ª alla stampa degli avvisi della Presidenza, e dell'Ill. Cons.° Distr. agli Estimati nel Comprensorio intorno alla pubblicazione, ed accompagnat.° di d.i avvisi al Cons.° Distrett., con relazione opportuna		18.00	29.
Luglio.	Esame dei reclami stati prodotti, estesa di Mod. pei prospetti riassuntivi dei medesimi; revista di tai Prospetti; e Rapp.° di trasmessa al C.° Cons.° Distrett.		10.–	30.
Ottobre	Demarcazione sulle Mappe della graduazione proposta con tinta delle linee distintive i diversi gradi in cui sono collocati i fondi. 4. giornate d'assist. Disegn. a £ 6		24.–	31
			£ 1355.68	

Spese di Carta e Stampe

Carta per minute varie	£ 4.–		32
Stampiglie Sommarioni e Catastrini (conto del fornit. N.° 33:)	45.40		33
Id. Avvisi generale, e speciale della Pubblicaz. (Id. N.° 80:)	21.65		34
20. fogli del Protocollo della Presidenza a £ 6	1.20		35
		72.25	
Totale fino ad Ottobre 1828 austriache		£ 1427.93	36.

Dicansi Lire mille quattrocento ventisette, e centesimi novantatre

2518.98
68.25
2606.63
36.
2642.63

N.° 3

Specifica delle Sovvenzioni ottenute [illegible]mezzo dei Sig.ri Presidenti al Consorzio della Torre a conto dei Lavori eseguiti pei medesimi; e derivate

Dalla Nob. famiglia Mangilli	—	£ 200.—
Dalla famiglia Antivari	—	„ 200.—
Dalla Nob. famiglia Ottelio	—	„ 100.—
Dal S.r Di Lenna	—	„ 100
		£ 600.—

G. Vidoni

speif. V. dom.

1829. Febbrajo (5, 13) — Esame delle petiz. fatte dal Perito Geometra che in seguito a superior prescritto della Pref. fu incaricato delle ispezioni e confronti sul luogo sulla sussistenza o meno dei reclami stati prodotti contro le assegnazioni dei gradi fra i consorziati; Rapporto al Com.° Distrett.° di Guardia accompagnante ~~[illegible]~~ indicativo del punto di vista ~~sulla importanza dei reclami stati fatti contro le seguite graduazioni~~, d'osservazioni condizionali della Presidenza sulla medesima; Elenco indicativo degli atti risguardanti lo stato di sistemazione del Consorzio quali vanno uniti a corredo di quel Rapporto, e copie relative che tutto poi approvava ~~[illegible]~~ alla Reg. Delegazione. li 13. Febb.° al N.° 286.3 — L. 8. —

Giugno (detto 16) — Pianta topografica generale del Consorzio delineandovi anche nelle rispettive porzioni e distinguendoli con color particolare li fondi tutti, sopra cui vertevano li reclami pendenti.
Prospetto statistico dei fondi tutti compresi nel Perimetro Consorziale, e Riassunto dei reclami tutti distinguendovi ~~titolo~~ quantità, ecc. dei fondi soggetti, ~~ed~~ esprimendovi il titolo e l'entità rispettiva, che tutto venne rassegnato con m. all'I. R. ~~[illegible]~~ Provinc. del Genio indi alla R. Delegaz., sussidiariamente alli atti e processi uniti al sud. Rapp. della Presid.za, e di base ulteriore delle superiori decisioni che furono poi emesse nel Delegat. Decr.° 17 Giugno N.° 7961 – 441, e del rapporto relativo all' I. R. Governo.
24 gio. di Delegaz. L. 6. — L. 15. —
1 di esami incerti e ~~[illegible]~~ orig. — 8
1/2 Copia delle particolarizzazioni sud. L. 4 — 6 00
— 29 00

Luglio (...) — Esame verificato in concorso della Presidenza del suddetto Decreto Delegatizio 17 Giugno N.° 7961 risguardante la sistemazione definitiva del Consorzio, ed è stata dettagliata indicativa delle opere da farsi, e misure da adottarsi per l'esecuzione del medesimo. — 6. —

Agosto, Settembre, Ottobre — Completazione dei Sommarioni per tutti li Territorj censuarj compresi nel Perimetro Consorziale, applicando ai singoli pezzi di terra o numeri di mappa il grado loro attribuito, e ritenuto dietro le seguite pubblicazioni e superiore approvazione.
Completazione dei Catastrini relativi esponendovi ~~[illegible]~~ ~~Ditte~~ gli Estimi importati da ciascun grado per ogni Ditta.
Indice sommario alfabetico in apposita stampiglia di tutte le Ditte comprese in ogni frazione avente catastro particolare esposte in fronte a ciascun catastrino, esprimendo per Ditta, quantità di fondi, Estimo, e distinzione in gradi. —
Esposizione di fronte a ciascun numero di mappa compreso nei Sommarioni del Consorzio di quel numero della Partita cui appartiene nel corrispondente catastrino, ciocchè servisse a rinnovarsi del Sommarione per passarvi tosto li rispettivi possessori attuali successi agli originarj intestati nel Sommario.
Prospetto riassuntivo alfabetico di tutti li Possidenti nel Perimetro Consorziale; aggiungendovi sotto una sola Partita tutti li possedimenti delle medesime Ditte nelle diverse frazioni censuarie comprese in d.° Perimetro. —
Impianto delle singole Partite nei Libri trasporti ~~[illegible]~~ riferibili ad ogni frazione catastrale censuaria desumendole dai Catastrini rispettivi, secondo la formazione loro dall'epoca marzo 1828

per le quali opere tutte

N.° 10 gt.e del sottoss.o p. assistenze direzione ed istruzione ai collaboratori compresivi dettate, ed assistenza alla stampa del Libro Rapporti — a £ 8. — £ 80 —

gt.e 40 d'assistenti alla espansione — a £ 5. — — 200. —

280. —

Occupazioni al giudice presso il R.o Comm.o Distrettuale per desumervi dai Libri rispettivi tutte le mutazioni di proprietà avvenute sopra i beni compresi nel Perimetro Consorziale dal mese di marzo 1828 fino a tutto 1829, siccome avea proposto la Presidenza del Consorzio col B. T. del suo Rapp.o di 19, e veniva assentito dalla sullodata I. R. Deleg.e Prov.e, per cui

1. giornata del sott.o (li 21.) a condurvi q.i operatori, e ditta — £ 12.

~~6 giornate di assistenti~~ per la ~~esecuz.e~~ del lavoro — £ 12.

6. gt.e di due assistenti a verificare tal opera, sono gt.e 12 a £ 9. — compreso vitto ed alloggio — 54. —

66. —

Dettato del Rapp.o della Presid.a di 19 febr. all'I. R. Deleg.e Prov.e li 30. detto al N.° 22663 vertente sopra varj oggetti risguardanti la sistemaz.e definitiva del Consorzio; e del Capitolato disciplinare p. l'istituzione, e p. l'esercizio delle funzioni di cassiere del Consorzio allegato sub. A. a d.o Rapp.o, e del Prospetto degli Estimi Catastali censuarj e Riparto delle Tasse per 1830 allegatovi sub.o B. con previ esami contemporanei ed applicazioni dei Regolam.ti e varie disposizioni relative, e degli atti precedenti — 40

Dettato del Rapporto di d.a Presid.a N.° 20 presentato alla I. R. Deleg.e Prov.e il giorno sud.o al N.° 22664 accompag. il Fabbisogno dei lavori proposti a farsi a difesa dei terreni consorziati — 6. —

~~Copia dei medesimi~~ — ~~12.~~

Una Giornata alla Mattina (li 25. detto) onde riferire alla unione degl'interessati e alla Presidenza lo stato e l'importanza dei lavori d'ist.e fatti e da farsi, ~~allegarvi rapporti sud.i~~ ed esporre il tenore e l'importanza dei Rapporti sud.i, ed infatti nessuna alla cognizione ~~di fatti~~ — 8.

Copia dei Rapporti, ed allegati dei primo — 12. —

66. —

£ 455

	Vidoni		Rosso		Venuti	
	Rapporti	Prog.	Lavori	Prog.	Lavori	Prog.

1829

agosto

applicazione de' gradi a tutti i numeri ai Sommarioni relativi de' numeri di delineati a Mapa corrispondenti ai catastrini, onde conoscere a colpo d'occhio li possessori, ed applicazione de' gradi ai catastrini portando gli estimi del totale ai parziali ecc.	4		110		30	
sopraluogo lungo la strada li 8 agosto per fondi da espropriare		1		1		

Settembre

occupato per l'impianto libri trasporti, e assistito alla [illegible]	6					
esame [illegible], e Rapporto della Regia [illegible]	21					
applicazione gradi ai numeri come sopra			79			
Lavori del Progetto				77		18

Ottobre

fin 20 = Del rapporto di [illegible] e Lavori	12			36	60	6
Progetto di Lavori					9	
Proposta [illegible] fondi [illegible] li possidenti Perimetro [illegible]						
21. a cond. Rapp. ecc. [illegible] furono letti il Rapp. ed il Prog. [illegible]	12	4				
21 a 26. a [illegible] estratto delle Volture [illegible] dal marzo 28 in poi			6		6	
22 a 29: esteso Rapp. [illegible] li 25. a [illegible] a leggere tutti i lavori	ore 1 / 12. Rapp. 30					
[illegible] 29 a 31. Estratto di volture ai libri trasporti novembre e fino ad 8 [illegible]			7	13	15 / 21	
occupazioni per approntare modelli per Quinterni di scossa e [illegible]	11					
trascrizione Volture ai libri trasporti, quotizzazioni di carico a tutte le ditte [illegible] ogni partita d'estimo, in ciascun grado, e minute [illegible] del [illegible] di scossa			109		188	

1427
848
2275
96
60
2371
800
1571

209
116
325
41

1830

30 genn. esteso Rapp. N. 19, [illegible]	4	
a [illegible] col [illegible]	6	
3. febb. dett. e copia avviso [illegible]	2	
6. d. occupato per la stampa di d. avviso	4	
9. confer. con [illegible]	2	
13 copia [illegible]		
16 marzo = assistenza al [illegible]	2	4
17 - I	8	
[illegible] 10. 7 a 20 [illegible]	2	
21 d. principio trascrizione in [illegible]		15	8
15. a 21. Copia [illegible]	28	84
da 22. a 5 [illegible]	5	
14 aprile [illegible]		

giornate 1. del [illegible] 100

286

per le quali oppure tutte

1830
maggio, Giugno

Specifica oper. del rinforz gettato

Rapporto riproducente i Progetti 2.2.22.6.7.
copia

Rapporto pei reclami contro le propr. di … Gabone
copia

[illegible]
[illegible]

[illegible]
[illegible]
[illegible]
[illegible]
[illegible]

… 64 … 8 =
e tutti … si …
£ 36. – D. …
[illegible]
soggiunse forse
a dello …

Nove…
Dice…

18…
Genn…
Febb…
Mar…
Apri…
Mag…
Giug…

£ 455

Novembre / Dicembre — Trascrizione sul Libro Trasporti del Consorzio di tutte le mutazioni di proprietà ~~[illegible]~~ dei fondi consorziati avvenute da Marzo 1828 a ? 1829, quali furono desunte dai corrispondenti registri presso il Cancell.° Distrettuale.
Quotizzazione ~~[illegible]~~ della Tassa Consorziale esigibile ~~[illegible]~~ 1.ª Rata 1830, ~~[illegible]~~ applicando il competente carico a tutte le Ditte, sopra ogni partita d'estimo in ciascun grado, e ~~sulle singole frazioni catastali consorziali~~.
Riunione del carico sud.° a partite complessive per ogni Ditta; e minuta di relativa rubrica del quinternetto di scossa in fogli appuntati a mano per cui:

giornate 4 del sottoscr.° alla istruzione, assistenza e direzione di tai lavori a £ 8	£ 32.—	
giornate 41 di operatori ~~[illegible]~~ a £ 6	246.—	
		278.—

1830

Gennaro / Febbraro / Marzo / Aprile / Maggio / Giugno — Esame delle Superiori deliberazioni ottenute nei Decreti della I. R. Delegazione Provinciale 24 Genn.° 1830 N.° 23068–1484 del 29 (al N.° 21 Prot. della Presid.ª), e 17 Febbrajo 1830 N.° 2935–203 (al N.° 23 Prot. Presid.ª);
~~Dettato di memoria p. l'esecuzione dei medesimi, ed informazione relativa ai Sig.ri Presidenti;~~
Dettato dei fogli d'impianto regolare del Quinternetto di scossa e rubbrica relativa, ad uso dell'Esattore, ed assistenza alla ~~stampa dei medesimi~~.
Dettato dell'avviso della Presidenza di data 4 Febbrajo N.° 21 indicante ai consorziati la quota di carico di rispettiva incombenza p. l'anno 1830, e la proporzione di riparto, e la nomina dell'Esattore cassiere, e il modo d'esazione; ~~[illegible]~~ esame dello stesso colla Presidenza, copia, ed assistenza alla stampa;
Dettato e copie dei rapporti accompagnanti quell'avviso all'I. R. Comm. Distrett. di Este, ed alla Congreg.ne Municipale di ad.° p. la pubblicaz.° relativa —
Dettato del Contratto da stipularsi coll'Esattore ? di Prodetto sulla cassiere del Consorzio per cui tutto

giornate 4 in più riprese a £ 8		32.—

Redazione del Quinternetto di scossa, e Rubbrica relativa sui fogli a stampa, ~~[illegible]~~ consegnati all'Esattore

giornate 14 di collaboratori a £ 6	£ 84.—	
giornate 2 del sottos.° d'istruzione, d'assistenza e direzione	16.—	100.—
		£ 865.—

1427
848
2275
96
80
2371
800
1571

L. 865.–

Copia in carta bollata del contratto coll'Ispett. e Cassiere Consorz.
[illegible] ~~in tre~~ esemplari, per cui
Carta bollata fo. 6 a c. 60 — L. 3.60
Scrittura fo. [illegible] 18 a c. 46 — 8.28
— 11.88

Dettato del Rapporto di data 3 giugno N. 27 della Presidenza
con cui si risponde alla R. Deleg. Prov. ed i progetti di lavori che sono
stati eseguiti, con osservazioni, e proposte incerte — L. ~~8~~.–
Copia del medesimo, e carta — " 2.–
— 10.–

Dettato del Rapporto della Presidenza N. 28 [illegible] per reclamo fatto
[illegible] sulla proporz. di carico attribuita ai fondi consorziati — " 6.–
Copia, e carta — " 1.50
— " 7.50

L. 894.38

Competenze, e disposizioni di pass. ~~[illegible]~~ per la rilevaz. del Progetto
di varj lavori [illegible] di Difesa compilato in agosto, sett., 8bre 1824
come dalla specifica al med. annessa di data 19. 8bre 1824 — L. 197.80
Simili per l'altro progetto di [illegible] lavori da farsi per urgenza
eseguito in luglio 1830 come da specifica a quello annessa — 24.52
— 222.32

~~Disposizione in ordine regolare di tutti i Registri del Consorzio, cioè~~
~~[illegible] [illegible], Libri [illegible], [illegible] di [illegible], [illegible]~~
relativi, ~~[illegible]~~
~~[illegible]~~, onde consegnarli al Libraio che ne [illegible] la legatura; disposizione
~~all'opera [illegible] di legatura~~ — L. 6.–
Spese e competenze pagate al Libraio [illegible] per tale legatura
come dai suoi ricevuti — " 36.–
— " 42.–

L. 1158.70

Copia in carta bollata del contratto coll' Spett. Cap. Corpod. — 865.

[illegible] in tre esemplari, [illegible]

[illegible]

ANNO 1828. 29. 30 Udine SOMMINISTRAZ. D'UFFICIO

UFFICIO

del

Perito Sig. Francesco Vidoni

N. 94

Portata a suo credito nel Registro mio
in relata partita G.

M. Fr.

DATA				Quantità	QUALITA' DELLA FORNITURA	PREZZO AD ITALIANE				Austriache
Anno	Num	Giorno	Mese			parziale	lordo	netto	TOTALE	
					Stampe					
1829		4	Aprile	50	f.i Cattastrino f.ta tre Lune rig.	4 75		4 75 conf		
		18	Sett.e	650	f.i Libro Trasporto d.to Real rig.	9 00		58 50 conf		
		22	Nov.e	200	f.i Liquidazioni in carta corona					
					si attribuisce soltanto il sem-					
					plice valore della carta e rig.	4		8 00 rig.		
1830		6	Febb.o	50	Avvisi i N.o 2 [illegible] f.i tre Lune	3 00		3 00 conf		
		1	Marzo	100	f.i Bollettario f. Real C.C.	8 00		8 00 conf		
		15	d.o	525	f.i Rubriche f. Real rig.	9 00		47 25 conf		
				610	f.i Quinternetti di [illegible] rig.	9 00		54 90 conf.		
								L. 184 40	L. 211 96	
					Carta					
1825		4	Aprile	4	q.ni carta [illegible] rig.	44		1 76		
		10	Maggio	2	q.ni d.o d.o rigata	44		88		
		24	d.o	1	Opera di Filosofia Pozzi	10 00		10 00		
				200	fogli carta [illegible] rig.	15		30 00		
				50	f.i d.o Reale rig.ta doppia	10		5 00		
		18	Giug.o	5	q.ni comun scriver rigata	44		2 20		
				1	q.no [illegible] Reale	50		50		
		18	Luglio		Legatura di un libro di f.i 170					
					in ½ Pelle con aggiunta di					
					10 f.i Carta tre Lune rigata	3 50		3 50		
		14	Ag.to	5	q.ni carta comun scriver rig.	44		2 20		
				5	q.ni d.o senza rigare	29		1 45		
		20	Sett.e	1	Registro di fogli [illegible] carta					
					Realetta tutti rigati, e leg.to in ½ Pelle	6 00		6 00		
		10	9bre	1	Reg. d.o di f. 80 ½ Pelle	6 50		6 50		
				5	q.ni carta comun scriver	29		1 45		
1829		5	Febb.o	7	fogli carta Imperiale rig.	15		1 05		
				5	q.ni comun scriver	29		1 45		
		5	Nov.e	40	f.i carta Realetta rig.	4		1 60		
		11	d.o	100	f.i carta d.o rig.	4		4 00		
1830				½	Ris. carta tre Lune [illegible]	7 00		3 50		
		23	Febbr.o	1	Ris. carta comun scrivere	4 75		4 75		
				1	Ris. d.o [illegible] della 3. Lune	5 75		5 75		
								L. 93 54	L. 107 52	

Totale importo Aus. L. 319 48

A. [illegible]

277.94

Specifica delle competenze e rifusioni di spese dovute al soggetto della Presidenza del Consorzio del Torrente Torre in Povoletto per la rilevazione del Progetto e Fabbisogno di vari lavori da eseguirsi lungo la sponda sinistra del detto torrente a difesa dei fondi consorziati

Le spese per trasferte e di vitto ed alloggio furono sostenute dalla specialità degli individui formanti la Presidenza sud.ª

Per le ispezioni locali e rilievi occorrenti lungo la sponda da difendersi, compresavi andata e ritorno

Diete N.º 6½ a L 5.17		33 60
Simili 6½ d'ajutante a 3.44		22 36
Dettato del Progetto, e disegni relativi con dettagli occorrenti		
Diete di tavolo N. 12 a L 5.17		62 04
Dettato e calcoli del Fabbisogno corrispondente Diete n. 8 a L 5.17		41 36
Scritturazione originale e copia del Prog. e Fabbisogno fo. 14 a c. 46		6 44
Copia dei Disegno		~~28~~ 16
Spese di carta per minute e copia		4 ..
Totale austriache L		197 80

Udine, li 19. Ottobre 1829

G. Gilonis

Vista, e ridotta a L 185 80 ... [illegible] dall'uff. degl'ingeg. ed approvato in tal[e] somma con Decreto Delegatizio 25 agosto 1830 N. 16535/1109 in Protz dell Consiglio di 33

ann. particolari

[illegible] L 14
[illegible] 14
[illegible] 33.2 [illegible]
[illegible]
[illegible] 127.80
spese effettive carta 4.50
227.50
20
carta specifica L 211.80

DATA	Quantità	QUALITA' DELLA FORNITURA	PREZZO AD ITALIANE	Austriache

Specifica delle competenze, e rifusioni di spese dovute al sottoscritto dalla Presidenza del Consorzio del Torrente Torre in Pordenone per l'estesa d'un fabbisogno d'alcuni lavori di ristauro e nuova costruzione da eseguirsi per urgenza sulla sponda sinistra del Torrente al disotto della Roste Marcgilli, pendenti le superiori decisioni intorno ai già proposti lavori stabili in quella od altra località

Diete N.° 4 di sopraluogo, e descrizione e calcoli al tavolo £ 5.17 $ 20 68

Scritturazione originale e copia del fabbisogno [illegible] " 1.84

Copia del disegno " 2.—

austriache $ 24.52

[illegible], li 16 marzo 1830

[illegible]

Vista ritenuta, ed approvata come retro $ 24.52.

avvisi pagati

il sottoscritto [illegible] da [illegible]

~~[illegible]~~ $ 8

li 15, 17. marzo [illegible] 8

di [illegible] 15 e 21. marzo [illegible] 22 — 22

$ 31

~~[illegible]~~ — 80

$ 31.80

~~[illegible]~~ — 70

$ 31.10

109
34.40
47.7
190 15

52

18

277.9
50
8

Specifica delle Stampe eseguite p. conto e d'ordine del Nob: Sig.
Lorenzo March. Mangilli qual Presidente al Consorzio
del Torrente Torre in Povoletto dal Privilegiato
Fornitore Provinciale Antonio Zocchi, nelle epoche
sotto indicate, approzzate nei limiti di tutta moderazione.

						austriache
1828. 9 febb.	100	Sommarione fog. Imp. grande	£ 16.	£ 16. –		
		rigatura	1.40	1.40		
	400	Catastrino in f. 3 lune	6	24. –		
		rigatura	1	4.	£ 45 40	
2 aprile	~~1000~~ 50	~~inviti particolari~~ avviso della Presidenza del Consorzio N. 7 con cui previene li Possidenti nel comprensorio della disposta pubblicazione delle Carte di sistemazione in foglio piccolo	£ 4.	£ 2. –		
	1250	inviti particolari, del R. Comm. Distr. di friuli N. 377, ai singoli Possidenti pred. onde si prestino ai crediti e facilità negli atti esposti in pubblicaz. come sopra	150	18.75		
				£ 20.75		
		Sconto del 9.25 p%		1.91		
		Italiane		£ 18 84	21. 65	
1829 6 agosto	50	Indice di Catastrino d'uso del Consorzio fo. 3 lune rig.		4.75		
18 nov.	650	Libro trasporti d'cons. f.to Real rig.	9.	58 50		
		Italiane		£ 63.25	72.70	
1830 6 febb.	50	avvisi della Presid. del Consorzio N. 21 di data di corr. indicante la proporzione di riparto della tassa consorziale e l'imposta esigibile p. 1830 in f. 3 lune, con prospetto sottoposto	3.	£ 3. –		
1 marzo	100	Carti Bollettarj Mandati f. Real	8	8. –		
15 d.	525	f. Rubbriche del Sto. di Cassa f. Real rig.	9.	47.25		
	610	f. Quinternetti di Cassa rig.	9.	54.90		
		Italiane		£ 113 15	130.05	
		Totale importo Austriache				£ 269 80

DATA			PREZZO AD ITALIANE	

N. 80 — SPECIFICA delle Stampe eseguite all'UFFICIO Dell'Ingegner Sig. B. Francesco Vidoni di qui dal privilegiato Fornitore Provinciale **ANTONIO FORNIS**, dietro rispettivi ordini, e relative ricevute durante il — apprezziate nelle somme di tutta moderaz.

Numero, e Data dell'Ordine		Quantità	QUALITA' DELLA SOMMINISTRAZIONE	PREZZO AD ITALIANE			TOTALE	
Numero	Data			Parziale	soggetto a deduzione	non soggetto a deduzione	Italiane	Austriache
			Stampe					
3	Aprile	150	Inviti 4.to mezzane	L 1.50	L 18.75			
		50	Avvisi in f.lio Scriver	" 2.00	2.00			
					L 20.75			
			Sconto di L 9.25 p%		" 1.91			
			Totale importo d'Italiane				L 18.84	
			eguali ad Austriache					L 21.66

p Ant. G. Fornis

Numero, e Data dell' Ordine		Quantità	QUALITA' DELLA SOMMINISTRAZIONE	PREZZO AD ITALIANE			TOTALE		
Numero	Data			Parziale	soggetto a deduzione	non soggetto a deduzione	Italiane	Austriache	

N. 33

SPECIFICA delle Stampe eseguite all' UFFICIO dell' Ingegnere Sig.r Francesco Vidoni di qui

dal privilegiato Fornitore Provinciale ANTONIO FOENIS, dietro rispettivi ordini, e relative ricevute durante il

apprezziate nei limiti di tutta moderazione

Numero, e Data dell' Ordine		Quantità	QUALITA' DELLA SOMMINISTRAZIONE	PREZZO AD ITALIANE			TOTALE	
Numero	Data			Parziale	soggetto a deduzione	non soggetto a deduzione	Italiane	Austriache
			Stampe					
	5 Febbrajo	100	Somministrazione e Imp. ecc	£ 16.00	—	£ 16.00		
			rigatura	" 1.40	—	" 1.40		
		400	attestati in 4to tre Lunedì	" 6.00	—	" 24.00		
			rigatura	" 1.00	—	" 4.00		
							£ 45.40	

A. Foenis

1828. 2 aprile pag. 55.11
saldo ... 45 —
... 3 ... ...

Numero, e Data dell'Ordine		Quanità	QUALITA' DELLA SOMMINISTRAZIONE	PREZZO AD ITALIANE			TOTALE	
Numero	Data			Parziale	soggetto a deduzione	non soggetto a deduzione	Italiane	Austriache

DATA	Quan-	QUALITÀ DELLE FORNITURE	PREZZO AD ITALIANE	Austria-

Creditori[?] soci[?] - specif.e unit.e
pollute N.o 94 —— £ 319.48
Le prime due qui inferte N.° 33,80 — 67.05
£ 386.53
1828. 2. aprile pagate —— 55.21
Dare a saldo —— £ 331.32

331.32
269.80
61.52

N. 80 — SPECIFICA delle *forniture* eseguite all' UFFICIO *Dell'Ingegner Sig. Francesco Sidoni di qui*
dal privilegiato Fornitore Provinciale ANTONIO FORNIS, dietro rispettivi ordini, e relative ricevute durante il
apprezzate *nelle* [illegible]

Numero, e Data dell' Ordine — Numero	Data	Quantità	QUALITA' DELLA SOMMINISTRAZIONI	PREZZO AD ITALIANE — Parziale	soggetto a deduzione	non soggetto a deduzione	TOTALE — Italiane	Austriache
			Carta					
Ag.to 21		2	qr. Comune scriver rigata	40		£ 80		
			Un' opera di Filosofia del Pr. Pozzi in due Volumi	10 00	—	10 00		
		200	fogli Imperiale rigata doppia a cinque [illegible]	15	—	30 00		
		50	f. Real rigata doppia	10	—	5 00		
Ag.to 8		5	qr. Comune scriver rigata	40	—	2 00		
		1	qr. [illegible]	50	—	50		
	14 [illegible]	½	[illegible]					

Totale importo Italiane £ 48.30

Eguali ad Austriache £ 55.52

Per Ant. Fornis

Altro conto di 80 pel [illegible] stampa di avvisi £ 2.65

Riport. nella Specif.a 94

7144

Numero, e Data dell' Ordine		Quantità	QUALITA' DELLA SOMMINISTRAZIONE	PREZZO AD ITALIANE			Totale		
Numero	Data			Parziale	soggetto a deduzione	non soggetto a deduzione	Italiane	Austriache	

7144

Data dei Pagamenti				CAUSA DEI PAGAMENTI	Somme pagate		OSSERVAZIONI
Anno	Num.	Giorno	Mese		Italiane	Austriache	
							N B In questa Distinta è compresa anche la Spe- fica N 80. del 1828. di A. L. 55.52 —

48 :

2

POSSESSORI		Superficie		ESTIMO IN LIRE ITALIANE							
				Totale		Collocato in Grado					
		Pertiche Censuarie	Centesimi			Primo		Secondo		Terzo	
Nel territorio di Pavoletto	N.° 230	3749	84	41180	57	6383	03	25950	80	8846	74
Id. Belvedere	9	662	17	8223	29	—	—	5036	78	3186	51
Id. Marsure	43	1999	42	28220	34	18915	79	9245	83	58	72
Id. Siacco	49	700	06	13259	88	6	19	1461	76	11791	93
Id. Grions	222	4007	77	46871	12	6496	32	—	—	40374	80
Id. Salt	102	2955	33	27389	18	4453	81	5266	06	17569	31
Id. Ravosa	36	1349	71	18782	40	—	—	10027	72	8754	68
Id. Magredis	28	677	40	10388	71	—	—	1010	89	9377	82
Id. Savorgnano	231	2966	20	49482	50	42690	84	5213	64	1578	02
Id. Premariacco	104	1556	39	17397	43	10783	30	6614	13	—	—
Totale	N.° 1114	20624	29	261195	42	89729	28	69927	61	101538	53

POSSESSORI	Superficie		ESTIMO IN LIRE ITALIANE			
	Pertiche Censuarie	Centesimi	Totale	Collocato in Grado		
				Primo	Secondo	Terzo

N.	Mappa	Sezione	Superficie	Estimo Totale	Estimo collocato in grado 1°	2°	3°	Risultanze del Sommarione Superficie	Estimo	
1	Povoletto	Povoletto	3749 84	41180 57	6383.03	25950.80	8846.74	3751 36	41180 79	30
2		Beloedere	562 17	8223 29	—	5036.78	3186.51	562 17	8223 29	9
3		Marsure	1999 42	28220 34	18915.79	9245.83	58 72	1999 42	28220 34	43
4		Stano	700 06	13259 88	6.19	1461.76	11791.93	700 06	13260 08	49
5		Grions	4007.77	46871 12	6496.32	—	40374.80	4009 29	46870.86	222
6		Salt	2955 33	27389 18	4453.81	5366.06	17569.31	2957.24	27289 08	162
										~~16~~
7	Ravosa	Ravosa	1349 71	18782 40	—	10027.72	8754.68	1349 71	18782 40	38
8		Magredis	677 40	10388 71	—	1010.89	9377.82	677 40	10388 71	28
9	Savorgnano	Savorgnano	2966 20	49482 50	42690.84	5213.24	1578.02	2966 20	49482 50	231
10	Premulaco	Premulaco	1556 39	17397 43	10783.30	6614.13	—	1556 10	17397 43	104
			20624.29 / 15890.—	261145.40	89739.28	69927.61	101478.93			Tira 1114

Declinamenti l'attivazione £ 24,638.60
id. la graduazione — 6516.78

Estimi dei Consorziati del Consorzio

Povoletto £ 4645.80
Salt — 2186.58
Premul.° 437.97
Savorg.° 8787.46
Marsure 2710.79

£ 18768.60

[illegible] opportuna norma onde provocare i sussidj dalle Leggi contemplati dai vigl. Regolamenti [illegible] di quelli Stati [illegible]

1343
828

10744
2686
10744

1112004

POSSESSORI	Superficie		ESTIMO IN LIRE ITALIANE			
	Pertiche Censuarie	Centesimi	Totale	Collocato in Grado		
				Primo	Secondo	Terzo

POSSESSORI	Superficie		ESTIMO IN LIRE ITALIANE			
	Pertiche Censuarie	Centesimi	Totale	Collocato in Grado		
				Primo	Secondo	Terzo

Riassunto delle spese sostenute dal Consorzio Torre di Boveleto

assist.[e] Bianchi 85.75
[illegible] 113.45

Occupaz. a spese

Ottobre
16 = Studio della corona da trattarsi — or. 2
16 . Studio del Prospetto — 6.
17. Confer.[za] col sig. [illegible] — 2

Per le opere in aumento de' disegni [illegible]

impiegati
[illegible]

70178.40
690.50
70868.90
16192.10
87061.00

86,787.43
87061.—
273.57

12171.06
12462.80
291.74
273.57
18.17

1.50

Vista la Perizia di Stima in data 5. giugno 1834, eseguita dall' Ingeg.[e] Civile Nob. Giov. Rinoldi

	2	3	4	5	6
1830	305.80	491.26	210.30	95.—	134.28
	2238.—		48.89		16.46
	2543.80		259.19		18.56
					169.30

2 = 2543.80
3 = 491.26
4 = 259.19
5 = 95.—
6 = 169.30
3558.55

1832	2	3	4	5	6
	1450.60	172.90	325.80	242.59	77.88
			75.14	157.14	183.94
			400.94	401.73	261.82

2 = 1450.60
3 = 172.90
4 = 400.94
5 = 401.73
6 = 261.82
2687.99

Contratto 28. giugno 39. approv. dal Decr.[o] Deleg.[ne] 4. X.[bre] [illegible] 36018 / 4365

restauro alle foglie dei muri, ed argine in ritiro, ed un molo tra [illegible] maggiori pel 21490.12 pagabili 1839 – 40 – 41

1834
2 = 1649.86
3 = 288.42
4 = 566.65
5 = 168.05
6 = 59.83
2732.81

525.— 926.33 95.66 50.— 95.16 33.70 12.90 288.42
1649.86 798.53
166.65 400.— 566.65
201.64 168.05
82.21 2.33 38.94 18.56 59.83

1835
2. 3278.42
4. 112.50
5. 215.—
6. 44.75
3650.67

3278.42 112.50 215.— 7.78 2.00 16.09 18.64 44.75

2 $ 14775.70
3 = 562.94
4 = 249.24
6 = 311.40
7 = 1284.14
17183.42
1840

2	3	4	5	6	7
14326.70	40.90		249.24	269.67	564.54
	522.—			22.54	719.60
14775.70	562.94			19.19	1284.14
				311.40	

300.— 268.37 40.— 36.96 340 305.33
719.60

6481.66 1869.45 855.30
359.30 211.33 244.89
7540.96 2108.78 1184.19

2 = 7540.96
3 = 2080.78
4 = 84.10
5 = 340
6 = 305.33
7 = 719.60
12171.06
1841

1836
2 = 18392.10
3 = 85.33
4 = 683.04
5 = 215.—
6 = 166.96
19742.43

16392.10 69.— 16.33 85.33
600.— 18 20 45.04 683.04
215.— 81.69 22.49 25.50 37.28 166.96

in quest' anno per mancanza de mezzi a sostenere i dispendj degli eseguiti lavori, l'amm.[ne] Consorziale ebbe un sussidio a prestito con interesse dalla Famiglia [illegible] de 5756.85

restante — 5756.85
[illegible] — 2478.40
[illegible] 1434.19

163.80 160.80 81.88 405.48

Impieg. pel 363409.48
[illegible] 719.60

2 = 62720.93
3 = 7970.81
4 = 1174.29
5 = 2530.76
6 = 2224.36
7 = 4007.48
[illegible] = 2543.80
86787.43

1837
2 = 1891.98
4 = 20.—
5 = 215.—
6 = 120.22
2247.21
28.—
2275.21

1200.— 691.98 1891.98 20.— 215 55.19 27.76 37.28 120.23

più imposta in questo riassunto nel 1836, che doveva essere [illegible] dalla [illegible] in quest' anno

come [illegible]

2	3	4	5	6
2000.—	110.—		40	18.92
330.—	340.—		100	179.76
1751.63	69.49		30	18.94
	47.17		150	269.49
	398.—		340	
	58.62			

4827
539

215 268.84 18.79 287.40
4719.60

5427.09

1838
2 = 11476.96
3 = 1727.14
4 = 1021.40
5 = 215.—
6 = 287.43
7 = 719.60
15446.96

11476.96 1697.33 29.81 1727.14
695.— 256.77 59.49 38.11 32.11 1021.49

In quest' anno alle [illegible] in fondo [illegible] 1680 — [illegible] 1680 — [illegible] 1800. [illegible] d'anno 1800. [illegible]

2 = 4341.63
3 = 1022.88
5 = 340.—
6 = 427.09
6142.60
= 3822.74 restit. capit.
9942.34

41.36
2.—
43.36

1839
2 = 1800.—
3 = 415.50
4 = 526.35
5 = 215.—
6 = 424.88
7 = 1284.14
4665.87

1800.— 342.— 33.50 39.— 415.50 526.35 215
69.— 310.09 45.79 424.88
564.54 719.60 1284.14

Periodo 1830 a 1842 ambi inclusi = anni 12

Introiti = imposte sui fondi consorziati – $ 70178.40

Rendite consorziali consistenti in alcuni prodotti in legname di ceppaje d'arbori, del cotico del consorzio, ed erba degli argini, e ricavo di residui legnami di manufatti distrutti o mal fiatati – " 690.50

$ 70,868.90

Prestiti ad interesse, restituibili – " 16192.10

1842 = imposte 10742.97 / rendite 36.74 – $ 87,061.00 / 10,778.71 / 97,839.71

Introiti a 1842 – $ 97839.71

Spese – $ 93649.63

restit. capit. al 1842 – 3822.74 – 97472.37

avanzo a 42 $ = 367.84

Prestiti – 16192.10

restit. fu – 3822.74

da restit. – $ 12369.36

Spese

Opere di difesa originarie, stabili e provvis., dopo l'istituzione del consorzio (~~imposte leggerissime~~ ~~ritenute dal 1830~~) – $ ~~66672.66~~ 67121.18 – $ 21016.64

Lavori contemplati nel Progetto 1mo marzo 1838, approvato, non eseguiti tranne di manutenzione di argini

Lavori di manutenzione delle opere pred.e, e delle preesistenti con alcuni di prefisso a varj punti, – di vario genere ~~7971.84~~ 8951.07 – 8951.07 / ~~7971.84~~ – $ 49437.49

~~75643.47~~ 76,072.25 – 70,454.13

Lavori contemplati nel Progetto 31. 8bre 1841 a riparo dei guasti recati dalla piena 14. 9bre 1840, non eseguiti per mancanza di mezzi

Mercedi Peritali p. Progetti, e direzione di lavori, loro collaudi, e simili – 4774.29

Spese p. l'istituzione originaria del Consorzio consistenti in mappe, sommarioni, registri e registri varj occorrenti (2543.80) – ~~[illegible]~~ 2543.80

Onorarj al Segretario-Computista, custodi – 2870.75 / ~~[illegible]~~

17,377.38 / ~~16,112.25~~

Varie d'amministrazione, compresovi salario all'esattore, competenze a pubblici ufficiali di tutela, articoli di cancelleria, registri e mappe parziali e simili – " 2661.45 / ~~[illegible]~~

Interessi sopra prestiti o fronti onde supplire alle spese in mancanza di altri mezzi, non potendosi di tanto aumentare immediatamente le imposte sui fondi consorziati – " 4727.08 / ~~[illegible]~~

~~[illegible]~~ 26,528.45 – $ ~~90801.42~~ $ 93,649.63 – 93,649.63 / ~~90801.82~~

$ ~~161310.95~~ 164,103.76

a fissare nello stato attuale delle cose i lavori ordinarj di manutenzione, compresevi le spese d'amministrazione, sono, raggiungasi le preventivate spese pel riparo ai guasti della piena 1840 – 49437.49 / ~~[illegible]~~ / 75965.94

Le spese pel Progetto, della direzione, e pel collaudo dei lavori si suppongono compensabili mediante ribasso ottenibile nell'appalto

Diviso p. anni – 13 – $ 5843.53 ~~[illegible]~~ annue

da ponersi fissare – $ 6200.–

interessi sopra prestiti – 800.–

$ 7000.–

Riassunto delle spese sostenute dal Consorzio Torre di Povoletto

Occupaz. e spese

Ottobre		
16	Studio della carta da trattarsi	or. 2
16	Studio del Prospetto	
17	Confer.e col Seg.o Colaviza, esame atti, e disegni pel Disegno	6
18	Incombenze, e da visita a Colloredo pel Dis.	2

assist.e Dom. 3.75 Ricev. 13.45

Relazione in ordine de' Disegni

ai rimarcandi dello

Alla Presidenza del Consorzio Torre in Povoletto

Il Prospetto Statistico, e relativa Mappa di codesto Consorzio, richiesto dal Gov.o Decreto 27. Giugno anno decorso N.o 225.35, della cui compilazione venni onorato dalla Presidenza coll'ord. suo 30 agosto p.p. N.o 64, e dalla successiva 18. 8bre N.o 85 importante questa l'incarico d'aggiugnere il l'occorrente p. l'ampliazione d'esso Consorzio anche sui territorj di Remanzacco, Cerneglons, e porzione d'Orzano, è quello che unito le accompagno in due Esemplari, ognuno un Stotito in Busta relativa, ed un Bezzuoli da ritenersi negli atti del Consorzio, l'altro da inoltrarsi all'autorità richiedente, a come troverà indicato sui fasteli sovraposti —

Credo opportuno d'avvertire la Presidenza che la Mappa d'avviso a corredo del Prospetto è ritenuta nella scala di $\frac{1}{32000}$, mentre tale la si aveva già negli atti del Consorzio redatta all'epoca della sua istituzione, rispetto al comprensorio attuale, avendovi poi così ridotti ed aggiunti li territorj sui quali è proposta l'ampliazione Consorziale. D'altronde quand'anche il Disegno si avesse ridotto a scala minore, non per questo ~~........~~ avrebbesi potuto restringere la dimensione del foglio, poichè l'esatrice grandezza richiedevasi onde potervi inscrivere le Tabelle prescritte portanti li dati statistici —

Prego la Presidenza a condonare il ritardo nella produzione, causato principalmente dalla per me sofferta indisposizione di salute gran parte di Novembre, tutto dicembre passato, e parte di Gennaro corrente, come anche l'istesso Segretario della Presidenza l'ebbe a verificare, avendomi più volte gratificato di sue visite —

Unisco la specifica relativa all'opera prestato, pregando la Presidenza di apporle il visto di metodo, soggiugnendo pure, se ne trovasse motivo, le credute osservazioni —

Restituisco annessi gli atti d'ufficio che all'oggetto suindicato mi erano stati comunicati; e prego infine la Presidenza ad accogliere i rispettosi sentimenti di divota riconoscenza che le professo anche per quella impartitami onorevole incombenza

li 14 Gennaro 1843

27 / 9

36

6

Im

Opo

Lav

Mercedì

Ouvery

Nevie
comp
compa
di
raggi
intercep
tanza
potendo
immedi
fondi

a fi
Idee le
mag
Spese
Viaggi

Le spes

18
19
20
2.
6.

7.

Dic
25
27.
28
29
30
31

Ge
10
11
14
15

16
17.

31.

Riassunto delle Spese sostenute dal Consorzio Torre di Buvolette

1841

Decr.° Gov.° 27. Giugno 1842 N. 22525 — La mappa d'avviso non dovrà nè eccedere nè essere minore in dimensione di mezzo foglio del quadro, talchè questo piegato racchiuda perfettamente la mappa — } il quadro piegato, ossia il mezzo foglio è 0,33 x 0,18

[illegible] 1/... di 370 metri = 1/37000

Istruzioni unite a quel Decreto — Sarà allegata una mappa d'avviso colla scala di un centimetro per 400 metri } sarà dunque una pura avvertenza per la dimensione [illegible], penso prescrizione contraddittoria

nella quale siano bene precisati i confini del Consorzio, e delineati, e contrassegnati .... i tronchi di fiume e torrente contro cui si deve proteggere il consorzio della cat. II. (quelli [illegible] cat. II)

Saranno pure indicate con colore speciale le operazioni straordinarie che si disponessero a radicale miglioramento del Consorzio, in relazione al conto che sarà fatto nella col. 9

ed in scritta una tabella indicante la quantità superf. di [illegible] Consorzio, e quella d'ogni classe di terreni in cui si suddivide il comprensorio; la lunghezza e larghezza dei tronchi di fiume e torrente che difendono dal consorzio, e l'esteso lo sviluppo delle arginature mantenute, e l'altezza loro media, e media larghezza in [illegible] —

colonne

1. categoria del consorzio — le categorie sono I = di scolo e irrigazioni; II = di difesa contro fiumi e torrenti; III = d'irrigazi. per condotta d'acqua di [illegible]

2. Nome del Consorzio — Buvolette.

3. Indicazione dei confini — si desumono dalla mappa

4 = Estensione superfic. in pertiche censuarie — si desume dal registro

5 = Suddivisione in classi { terreni in classi - prati I, II, III } si desume dal reg. { misura — quantità d'ogni prato

6. Proposte aggiunzioni o modificaz.

7 = per quelle si farà la corrispondente aggiunta e modificaz. nei confini della mappa relativa facendoli risultare con una leggiera tinta diversa. Quest'aggiunta di mappa avrà la sua tabella apposita contenente i dati più completi che si hanno corrispondenti a quelli della tabella principale del Consorzio

7 = Lavori ordinarj di manutenz.
8. Spese d'ord. amm. queste si desumeranno dal registro, e progetti, e conti consuntivi —

~~8. Spese dei lavori~~ alle spese ordinarie di manutenz. devono essere unite cumulativamente anche le spese ordinarie di amministrazione

9. indicaz. dei lavori straordinarj che fossero decisi od appaltati

10 = Spese presuntive che importeranno — si desumono dai Progetti più rilevanti (da marcarsi nella mappa con tinta)

11. Personale addetto all'Ufficio del Consorzio — per il Consorzio devesi indicare numero dei Presidenti, e [illegible] altri, segretario, ingegnere, impiegati subalterni, cioè scrittori custodi

12 luogo di residenza

13. Osservaz.
Oltre ogni eventuale che occorresse, sarà avvertito se sia provveduto di mappa, e sommarione; se la classificazione sia fatta regolarmente, o sia solo provvisionale; con quali principj sia distribuita la imposta; se vi siano in argomento questioni pendenti

L'istituz. di questo Consorzio fu autorizzata dal Decr. Gov. 18. Luglio 1827 N. 33111/3587 ordinando di riconoscere e stabilire il circondario di tutti i terreni pei quali si estendono le negre del Torrente nelle varie diligenze ed alluvioni avvenute; e determinatosi il circondario devenire alla indicazione specifica dei terreni che lo compongono — 7352665/12, 81260, 22/15, 282

Le operazioni s'intrapresero in agosto 1827, e continuarono fino a quasi tutto il 1829, ed attivossi regolarm. nel 1830.

da [illegible] a [illegible] 1478

[illegible]

Occupaz. e spese

Ottobre

16 = Studio [illegible] — or. 4
16 . Studio del Prospetto — 2
17 . Confer. col [illegible] pel Disegno — 6
18 = [illegible] ed assist. a [illegible] pel Dis. — 2
[illegible] = Estratto [illegible] — or. [illegible] } 12
19 . [illegible] — 4
20 . [illegible]

Novembre

2 . = Confer. [illegible] pel Disegno — 2
6 = ispez. locale [illegible] ed assunzioni occorr. . . . gr. 1 = [illegible] 1 . assist.

spese = [illegible] — [illegible]
[illegible] — 2.90
[illegible] — [illegible]

7 = [illegible] . . . . [illegible] { [illegible] 21.80 }

spese [illegible] — $ 4.15

Dicembre

— or. 3
25 = [illegible] pel [illegible] — 5
27 . minuta Prospetto, ed [illegible] — 3
28 — id — 3
29 — id
30 = minuta del Prospetto, e [illegible] pel Disegno — 6
31 . — id — 6

Gennaio [illegible]

— id — 5
1 . — 6
10 . scritturazione del Disegno — 5
11 — id — [illegible]
14 — id e [illegible] — [illegible]
15 . Trascriz. Prosp. in originale da spedirsi — 8 = [illegible]
p. la specifica — 6

Carta p. Prosp. 2 fo: [illegible] 1.10 . . . $ 2.20
" Per Disegno
" [illegible]

16 [illegible] specifica, e rapporto — or. 88, [illegible] 14
copia specif. [illegible] — 8 = [illegible] 30.30
17 . [illegible] — 6 e [illegible] $ 1.50
ridez. mappa a scala 1/4000 — 108 .

Due copie . — una pel Consiglio, ed una da spedirsi al Gov.

Estratto delle quantità p. ogni grado — (colorito)

Risultanze di fatto

ore corrispondenti or. 108 a $ 1. — $ 108
[illegible] — 18
carta, e [illegible] — 8.70
spese [illegible] — 7.05
Nolo ([illegible]) — 6.50
148 . 25

[illegible]
[illegible] — 48 . —
$ 196 , 25

assist. [illegible] 35 . 75
[illegible] 3 . 45

Per copie in [illegible] dei disegni [illegible]

17 . 92
17 . 36
31 . 28

Riassunto delle spese sostenute dal Consorzio Torre di Povoletto

L'Imp. R. Delegaz.
p. la Prov. del Friuli

N: 4827/539 R. V. Pub. Cost.

Udine, 22 Febb. 1843

Alla Presidenza del Consorzio del Torrente Torre in Povoletto

Ora che tutte le Presidenze consorziali della Provincia hanno prodotto in esecuz. dell'ord. 11 agosto p. p. N. 23162, la statistica del Consorzio rispettivo, non in semplo, e non in duplo come ordinava il Decreto N. 22525, ricorso in seguito, l'I. R. Delegaz. deve ritornare a codesta Presidenza direttamente p. risparmio di tempo, la statistica del proprio Consorzio acciò incarichi l'ingeg. redattore a farne subito una copia tanto del Prospetto, che della mappa, al qual effetto trasmettesi un esemplare del Prospetto litografato in bianco p. la copia relativa; e quanto alla mappa, ove l'ingegn. non fosse propriamente in grado di trascriverla sì tosto, si concede che possa farlo in lucido, purchè il nuovo lavoro, col ritorno dell'altro primitivo, venga all'I. R. Deleg. insinuato non più tardi di gi. otto, ciocchè si raccomanda a codesta Presidenza, mentre preme ormai troppo che l'operaz. sia rassegnata all'Ecc. I. R. Governo.

L'I. R. Delegato
Marzani

Pel I. R. Segretario
Barra

~~Alla I. R. Delegaz. Prov. del Friuli in Udine~~

Specifica delle competenze, e rifusioni di spese dovute al sottoscr. Perito Agrimensore patentato, p. la eseguita copia del Prospetto statistico con relativa Mappa del Consorzio sudd., dietro incarico verbale della Presidenza al medesimo, a ciò richiamata dal Decreto di quest'I. R. Delegaz. Provinciale 22 Febb. p. p. N. 4827/539 V. che si conserva negli atti della Presidenza.

Copia in nitido del Prospetto suddetto	Diete N. 2	
Simile della Mappa con tabelle interiori	d. 6	
	Diete d. 8 à 5,17	£ 41.36
Valor carta disegno, e foglio del Prospetto		2.—
	Totale	£ 43.36

Udine, 8 Marzo 1843 =

Francesco Vidoni Perito agrimen.
che non percepisce verun soldo o pensione

Riassunto delle spese sostenute dal Consorzio Torre di Povoletto

861

Provincia del Friuli
Consorzio di Povoletto, distretto di Udine

categoria del consorzio	nome del consorzio	indicazione dei confini	estensione superficiale in pertiche censuarie	Suddivisione in classi: denominazione	Suddivisione in classi: misura	Progetto e sistema di difesa	Lavori ordinarj di manutenzione	Spese de' lavori ordinarj	Indicazione dei lavori straordinarj che fossero divenuti necessarj	Spesa preventiva dei suddetti lavori straordinarj	Personale addetto all'azienda consorziale	Luogo di residenza	Osservazioni
1.	2.	3	4.	5	6	6	7.	8.	9	10	11	12	13

(1). Seconda = a difesa dal Torrente Torre

(2) di Povoletto

(3) a levante porzione del territorio di Povoletto ora ingrandito, in parte torrente Malina; mezzodì territorio di Remanzacco; ponente torrente Torre; tramontana parte ele vata del territorio di Savorgnano.

(4) Pert.^{e} 20,628.83

(5) I^a 7392.89
II. 5328.29
III. 7907.65

6 Sui territorj limitrofi a mezzodì, cioè: Remanzacco intero, Orzano, porzione a destra del torrente Malina, e Cerneglons intero —

(Quest'ampliazione ~~[illegible]~~ viene reclamata dalla naturale posizione ~~[illegible]~~ dei territorj sui quali contemplati di estenderla, siccome questi che situati inferiormente al comprensorio attuale, risentono il beneficio dei lavori di difesa operati e mantenuti ed operantisi dal Consorzio istituito, senza i quali le acque disalveate dal torrente... espandendosi pel detto comprensorio inonderebbero poi necessariamente a guasto e danno di detti territorj inferiori. ~~[illegible]~~ Era ~~[illegible]~~ perciò assunta, nel piano primitivo d'istituzione di d.^{o} Consorzio ~~[illegible]~~ ritenuto di comprendervi pure que' territorj. Se non se che urgenza della istituzione ostavano le dilazioni maggiori ~~[illegible]~~ ~~[illegible]~~ della procedura, che dovevan esaurirsi a fatto due distinte giurisdizioni distrettuali. Oggidì si presenta l'efficacia seguita nel ~~[illegible]~~ ~~[illegible]~~ Comunale di Povoletto, distretto di Udine, ~~[illegible]~~ risorgendone alla opportunità l'estensione ora proposta, la quale verificandosi, conseguirebbero proporzionale diminuzione de' carichi da maggior latitudine di forze contributive del comprensorio, e potrebbesi nel tempo stesso eseguire più estesi e più solidi lavori di difesa a salvezza dei beni consorziati, che in progresso andrebbero a richiedere anche minori dispendj di manutenzione —

7) Preesistevano all'istituzione del Consorzio li manufatti indicati nella topografia N.^{i} 1, 2, 5, 11, 12, 13, con ~~[illegible]~~ altri pochi di minore importanza, distrutti poi dal torrente. Tutti gli altri ~~[illegible]~~ furono eseguiti dopo la d.^{a} istituzione, ~~[illegible]~~ ~~[illegible]~~ stati poi dal torrente distrutti —
Li dispendj sostenuti per le costruzioni originarie stabili e provvisorie dopo l'istituzione del Consorzio, comprese le porzioni distrutte dal torrente, ~~[illegible]~~ lavori di manutenzione di queste, e delle preesistenti, con alcuni di presidio a varj punti, e di vario genere, non riescono totalmente quelli stabiliti dell'uno o dell'altro genere —

~~Delle risultanze sottodisposte (acc.^{te} al N.º 8) e risultante ... e dividendosi le spese per lavori ordinarj di manutenzione comprensivamente alle Ordinarie d'amm.^{ne}~~ 6000.—

8) —

8 —

Spese per opere di difesa originarie stabili e provvisorie, ~~[illegible]~~ dal 1830 a 1842 (comprese le porzioni distrutte dal torrente); £ 61,121.18

Simili per lavori di manutenzione delle opere suddette, e delle preesistenti al 1830 epoca d'istituzione del Consorzio £ 895.07 — 895.07 — £ 76,072.15

Simili per la istituzione originaria del Consorzio e rilievi mappe, formazioni catasti, e registrazioni occorrenti 2,543.80

Mercedi periti per progetti e direzione di lavori, loro collaudi, — 4,774.29 — 2,870.76

Varie d'amministrazione, compresivi salarj all'esattore, cancelliere, segretario, e custode, competenze le pubbliche officiali di tabelle, a stelle di lande, registri, mappe parziali, e simili — 2,661.45

Interessi sopra prestiti ottenuti da privati onde applicarli ai dispendj occorsi, mentre non potevasi di tanto gravare immediatamente le imposte sui fondi consorziati 4,777.13

£ 26,528.45 — 17,677.38

82.74

Somma preventivata nel progetto 31. 8bre 1841 dell'Ingeg.^{e} ... dipendenti per lavori di riparo ai guasti recati dalla piena 14. 9bre 1840, riguardabili quindi ordinarj di manutenzione non eseguiti, e di nuove arginature, prosecuzione di nuovi, e per dilazioni ~~[illegible]~~ della ... di sostegno indicati nella topografia ai N.^{i} 7, 14 — 4,437.49 — £ 9,164.63

importo {Totale dispendiato 75,965.94; annualmente per lavori ordinarj di manutenzione ed amministrazione 6000.—

Dai ~~[illegible]~~ questi prossimamente l'adeguato annuo di £ 6000 —

9 Due tronchi d'argini di ritiro fra le Ville di Povoletto, denominate di Savorgnano, e di ~~[illegible]~~, colmare ... fra i medesimi ~~[illegible]~~ prolungandosi nell'alveo, indicati nella topografia N.^{i} 8, 9, 10 —

il Progetto, con preventivo di spesa è già stato ... fin dal 1838, e approvato con decreto delegatizio 2 gennajo 1839 N.º 26182 — fu dilazionata per deficienza di mezzi economici.
4600 F — 21/09 ... Friuli

10 = £ 2101 ... —
11 - Tre presidenti - un segretario ... - un custode
12 = Povoletto

12/5

13=

Questo Consorzio è provveduto di mappa, di Sommarione, dei dipendenti catasti, e libri de' trasporti e variazioni d'Estimo, riferibilmente alle mappe e sezioni abbracciate dal comprensorio, avente particolare catasto consorziale –

La classificazione e graduazione dei fondi consorziati è seguita, venne pubblicata regolarmente a termini di legge, e definitivamente approvata, ed attivata fin dall'anno 1840

L'imposta viene distribuita in ragione composta del valor catastale dei rispettivi fondi, e del grado d'interesse applicato ai medesimi; e la proporzione si è ~~determinata~~ dettata nella progressione aritmetica decrescente ÷ 5, 4, 3, ossia colla differenza sottrattiva di uno per ogni grado rispetto al suo precedente –

+ Non sussistono questioni né in riguardo alla classificazione e graduazione; né relative alle basi di riparto delle imposte –

stato ...

Il valor catastale vigente dei fondi consorziati ascende a italiane £ 261,195,42 ed è incombente ai colonati in grado { Primo per £ 89729.28. / Secondo " 89927.61 / Terzo " 101538.53 } = a. D.

+ Non sussiste

F

Riassunto delle spese sostenute dal Consorzio Torre di Povoletto dall'attivazione del medesimo 1830 fino a tutto l'anno 1841

Estimo [illegible] prestiti

I

Prospetto della estensione, e graduazione dei fondi costituenti questo Consorzio

Territorj censuarj compresi nel Circondario consorziale		Superficie totale in Pert. Cens.		Superficie collocata in ciascuno dei gradi nei quali è suddiviso il comprensorio			avvertenze
Denominazione	Sezioni	Pert. Cens.	Tavole	Primo	Secondo	Terzo	
Povoletto	1 Povoletto	3751.38		752.26	2128.24	870.88	I gradi controespressi sono determinati in relazione al diverso pericolo cui sono sottoposti li fondi, ed al conseguente beneficio relativo che vanno questi a ricevere dai lavori di difesa. Il perimetro di ciascun grado è indicato colle seguenti tinte particolari: Grado primo = Grado secondo = Grado terzo =
	2 Belvedere	662.17		—	434.34	227.83	
	5 Grions	4009.27		796.10	—	3213.17	
	3 Marsure	1999.42		1418.13	360.09	21.20	
	6 Salt	2956.24		872.94	461.63	1621.67	
	4 Siaco	700.65		1.46	69.02	630.17	
		14079.13		3840.89	3453.32	6584.92	
Nadora	Navoza	1349.71		~~[illegible]~~	821.88	~~527.83~~	
	Magredis	677.40		—	39.72	637.68	
Savorgnano		2966.20		2494.10	314.88	157.22	
Premariacco		1556.39		1057.90	498.49		
		20628.83		7392.89	5328.29	7907.65	

II

Prospetto dei manufatti di difesa dei fondi del comprensorio dalle irruzioni, ed abrasioni del torrente

La lunghezza del torrente contro cui richiedevansi le difese consorziali a vari punti della sponda fino di Povoletto non essendo il comprensorio lungo il lato di ponente al disotto della villa di Salt — è di Metri 7000 — La sua larghezza è variante tra i limiti di Metri 160 a Metri 800. — La profondità del medesimo non è determinabile costante, essa varia a punti diversi ad ogni escrescenza: spesso rimane asciutto; e nelle sue escrescenze le piene s'innalzano fino a 3 Metri; e le massime ordinarie lungo la sponda del comprensorio puonnosi ritenere a Metri 2,40 — Non bonari lavori di difesa al disotto della villa di Salt, e superiormente sono li seguenti a posizioni alternative marcati nel Tipo con numeri progressivi, parte dei quali (N. 1.2.5.11.12.13) preesistenti alla istituzione del Consorzio, e parte eseguiti posteriormente (N. 3.4, 6.7.15.16.17.18.19.20) li proposti ad eseguirsi sono distinti in tinta rossa (N. 8, 9.10.14) diversi altri e preesistenti, e dagli eseguiti dopo la di istituzione, furono dal torrente distrutti.

numero progressivo	Qualità, e direzione	Dimensioni			avvertenze
		lungh.	altezza	largh.	

III

Prospetto della estensione dei fondi che si contemplano di aggiungere al comprensorio Consorziale suddetto

Distretto	Comuni		Superficie in		avvertenze:
	Denominazione	censuarj	Pertiche cens.	tavole	quest'aggiunta viene distinta colla tinta =
Cividale	1 Remanzacco	Remanzacco	10465	24	l'intero territorio, portante l'estimo censuario di £ 16364.26
		Cerneglons	3611	28	55659.62
		Orzano	1690	91	La sola porzione a destra del torrente Malina in mappa cens. N. 962 a 1014 = 1016 a 1160 = 1166 a 1172 = 1176 a 1195, con frazioni = 997½ = 995½ = 997½ = 1017½ = 1044½ = 1143½ — portanti l'estimo di 20200.44
			15767	43	239500.32

[illegible] con volta [illegible] di fietta, a riparo dell'abitato di Salt 30.90 1.15 1.50

Memoria per completare la Mappa

1° Delineare intero (anche nelle parti mancanti) il Torrente Torre [illegible] per quanto si estende il Consorzio — inscrivendovi la denominazione = Torrente Torre =, ed all'esterno descrivendo i nomi dei Territorj contigui —
Così a levante, ove il perimetro è limitato ~~dal [illegible]~~ da linea che percorre lungo la campagna, e in parte dal Torrente Malina, si descriveranno oltre detta linea li nomi dei territorj limitrofi — Parimenti a mezzodì, e [illegible] si scriveranno i nomi dei Territorj confinanti —
Le corografie dei Distretti di Udine - Cividale, e Faedis offrono i dati occorrenti.
La linea di confine all'ingiro sarà marcata con punteggiatura ——— [illegible] e tratteggiata all'esterno, e dell'interno con una leggera tinta particolare —

2° Li perimetri appartenenti a gradi diversi saranno marcati con tinte diverse.
Quand'anche l'applicazione attuale di questa tinta producesse uno sbarazzo sul disegno approvato, bisogna farla. In questo caso il disegno medesimo servirà pel Consorzio, e sarà fatto una copia da spedirsi — Da ciò non si può prescindere —

3° Li Territorj di aggiunta (Remanzacco, e Selvis, e Cerneglons) saranno distinti con una tinta, diversa dall'applicata ai gradi dell'esistente —
i territorj suddj saranno marcatamente distinti con punteggiature, o segni adattati —

4° Li Manufatti saranno marcati alla meglio che si possa nelle loro posizioni, e segnati con numeri progressivi, e nessuno con lettere — Saranno distinti con colore speciale li non eseguiti.

~~6° Le Tabelle da inscriversi [illegible] saranno [illegible]~~
5° La mappa porterà in fronte il suo titolo espresso come segue,
= Mappa del Consorzio d'interessati pr. la difesa dei terreni e fabbricati dalle irruzioni, ed allagazioni del Torrente Torre - nel Comune Amministrativo di Povoletto, Distretto di Faedis, Provincia del Friuli, istituito nell'anno 1830 =

6° Porterà poi a posizione conveniente le seguenti tabelle

Prospetto della estensione ecc.

Riassunto delle spese sostenute dal Consorzio Zorre di Bovolette dall'attuazione del medesimo = 1830 fino all'anno 1841

Spese d'impianto, e sistemazione originaria, perizie, registri, mappe	Consuntivo 1830–31	~~[illegible]~~ straordinarie	Nuove opere di difesa in via straordinaria e primitiva 2	Opere di difesa ordinaria di manut. ordinaria 3	Spese tecniti di Progetti, e Direzione Lavori [illegible] 4	Onorari segr. Comit. e guardiane 5	Varie d'amministrazione [illegible] 6	Interesse sopra somme in denaro [illegible]	Imposte sull'Estimo	Redditi del Consorzio per prod. di piante [illegible]	Prestiti Diritarie	Estinzioni di prestiti
Consuntivo 1830 – 31	2543.80	3558.55	—	491.26	259.19	95.—	169.90		5371.40	—		



1°

14,392.10

1800.00

16192.10

812.70

10	Tre moti e dighe sporgenti nell'alveo a [illegible] perpendicolare all'[illegible] rivestite di pietre, e selciato	100	2.40	2.—	Del Consorzio — Le Dimensioni [illegible] individuali
7	Argine a difesa della campagna di Premaltro	25	1.70	1,00	
8	Diga o molo [illegible] dalla campagna [illegible] nell'alveo, rivestito di [illegible] ed [illegible] con [illegible] di [illegible]	30.90	1.15	1.50	

Memoria per completare la Mappa

1: Delineare intero [illegible]

per[illegible]

Des[illegible]

Così a lev[illegible]

lung[illegible]

Detta[illegible]

si se[illegible]

Le corog[illegible]

La linea[illegible]

all'[illegible]



2: Li perimetr[illegible] ...gno appuntato

quan[illegible]

bis[illegible]

lar[illegible]

3: Li Ter[illegible]

co[illegible]

j [illegible]

4: Li Mem[illegible] ... in colore ... segniti.

5: La m[illegible]

... Uffiziali,

6: Portezi[illegible]

Prospett[illegible]

Riassunto delle spese sostenute dal Consorzio Torre di Povoletto dall'attivazione del medesimo 1830 fino all'anno 1841

Spese d'impianto, e sistemazione originaria, polizze, registi, mappe ecc.	Consuntivo 1830–31	[illegible]	Nuove opere di difesa, [illegible] e primitive	Opere di difesa ordinarie, di manutenzione originarie	Spese tecniche di progetti, e direzione dei collaudi	Onorari segretario, cassiere, e guardiano	Varie d'amministrazione, [illegible]	Interessi [illegible]	Imposte sull'estimo	Redditi del consorzio per prodotti di piante [illegible]	Crediti di [illegible]	Estinzioni di [illegible]
	2543.80	1	2	3	4	5	6	7		10		
Consuntivo 1830 – 31	3558.55		491.26	259.19	95.–	169.30			5371.40			[illegible]
[illegible]		9687	1160	179	400.0[illegible]	401.7[illegible]	261.82		2685.70		20.50	

~~Spiegazione~~ [illegible]

Arginature fatte [illegible]

alla Sponda Sinistra del Torrente Torre

~~[illegible]~~ 14,392.10

1° Argine in terra che stavasi al molo segnato N° 2.

~~[illegible] a difesa dell'abitato [illegible] di Adda lungo~~

~~[illegible]~~

~~Il tratto~~ a) lungo met. 51 [illegible] alto met. 1,50 mediamente, largo in sommità 0,50 ed in base 2,00 1800.00

b) lungo met. 44,00 è alto mediamente 2,50 e largo in base 5,00 ed in sommità 1,50 basato sopra fatterone di legname e presidiato la fronte di un tessuto di legno Castagno. 16192.10

2° Molo che dalla campagna si protende fino alla corrente per Met. 30,90 di estesa, ed è alto mediamente met. 2.10 essendo largo in sommità met. 1,50 ed in base al principio 2,50 ed al termine 7,90, tutto rivestito di selciato tranne la sommità verso corrente ~~[illegible]~~ per met. 11,90 di insieme il ~~[illegible]~~ cui lato a testa sono rivestite di massi di pietra che s'internano fin sotto le ghiaje con presidio d'un masso di sassi ~~[illegible]~~ sopra fatterone di legname.

10	Due moli e dighe sporgenti nell'alveo a difesa perpendicolare ~~all'Argine~~ rivestite di pietre, e selciato ciascuno [illegible]	100	2.40	2.–	Del Consorzio
7	Argine a difesa della campagna di Premariacco	25	1.70	1,00	dei [illegible] individuali
8	Diga, o molo che [illegible] dalla campagna si protende nell'alveo, rivestito di selciato ed altro [illegible] con [illegible] di [illegible]	30.90	1.15	1.50	

Memoria per completare la Mappa

1° Delineare ...

3° Argine di terra a difesa della Campagna di Premulacco dell'estesa di met. 25,00. largo in base 5,00. e in sommità 1,00. ed alto ... met. 9,00 è basato sopra gatterone di legname e la fronte rivestita di legname

2° N. 4°. Argine in terra che principia all'estremità della Rosta Mangilli N.° 6. e per l'estesa di met. 1534,30 va quasi rimpetto a Premulacco

Il tratto a sulla campagna è lungo met. ~~390,00~~ 390.00; per met. 352,80 è rivestito di zolle, è grosso in sommità 1,00; per met. 37,50 rivestito è la scarpa esterna di selciato ed è grosso in sommità met. 2,00

352.80
37.50
390.30

Il tratto b sulle ghiaje è lungo met. 402,00; per met. 160,00 è rivestito di zolle, e per met. 242,00 la scarpa esterna è rivestita di selciato, è grosso in sommità met. 2,00.

Il tratto c sulle campagne è lungo met. 426 tutto rivestito a zolle; grosso in sommità met. 2,00 per met. 121,00 e met. 5,00 per restanti met. 305,00

Dopo questo tratto seguita l'argine a scarpa per altri met. 16,00 fino al piano di terra.

Riassunto delle spese sostenute dal Consorzio Torre di Boscolette dall'attivazione del medesimo 1830 fino all'anno 1841

Spese d'impianto, e sistemazione originaria, di perizie, registri, mappe ec.	Consuntivo 1830–31	~~spese di impianto e sistemazione originaria~~ di diligenza 1	Nuove opere di difesa in via straordinaria e primitive 2	Opere di difesa ordinarie di manutenzione o originarie 3	Spese fisse di Segreteria, Direzione lavori e Collettoria 4	Onorarj degli Consulenti e quadrano 5	Varie d'amministrazione ... 6	Interesse sopra sussidj in danaro ottenuti dallo Stato 7	Imposte sull'Estimo	Redditi del consorzio per prod. di private e rilievo ... 10	Prestiti di interesse	Estinzioni di prestiti
	$ 2543.80											
Consuntivo 1830 – 31	— $ 3558.55 $	—	$ 491.26 $	259.19 $	95. – $	169.30			$ 5371.40 $	—		

L'altezza dell'argine varia tra i met. 2,60 e 0,20, a scarpa inclinata verso il torrente del doppio dell'altezza, e dell' 1½ verso la campagna.

All'estremità di ciascun ~~tratto~~ in direzione perpendicolare a quella dell'argine sono costrutte tre dighe D, e, f lunghe ciascuna met. 100,00 in sommità rivestite in pietra per met. 30,00 all'estremità inferiore verso corrente come il soltatesta semicircolare e la scarpa sotto corrente per met. 5,00 circa; rivestimento che si estende sotto le ghiaje presidiato da nucleo di pietra sopra zatterone di legname e nel restante è ~~tutto~~ selciato.

Le due D, e sono larghe in sommità met. 2,00 per ~~tutta~~ l'estesa, e ~~le~~ mediamente larghe alla base 16,00 ed alte 3,50

L'altra f è larga in sommità met. 2,00, ed in base larghe met.ri 8,60 ed alte 1,60

N. 5. Vecchia rosta di sassi all'estremità delle roste Manzilli N.ri 6. estese met. 92,00 ~~tutte~~ ~~variate~~

10	Tre moli o dighe sporgenti nell'alveo in direz. perpendicolare ~~all'argine~~ rivestite di pietra, e selciato ~~ciascuna delle quali~~	100	2.40	2.–	del Consorzio
8					e di 2 ... individuali
7	Argine a difesa della campagna di Prem...	25	1.70	1,00	
8	Diga, o molo che protegge dalla campagna e protendersi nell'alveo, rivestito di ... ed alla estremità con soltatesta di ... a difesa dell'alveo di ...	30.90	1.15	1.50	

Memoria per completare la Mappa

1° Delineare intero lembo ...

N° 6. Roste Mangilli estendentesi per met. 277,00 fra Savorgnano e Premulacco formate in terra con scarpe rivestite di pietre, di cui quelle verso corrente sono lavorate e parte a scaglioni.

La sezione media ~~diversa~~ de' varj tratti che ~~ne~~ le costruiscono è larga in sommità met. 2,00, in base met. 3,00 altezza 1,50.

Pende progetto per la rimessa delle parti state distrutte dalla piena 16 Ottobre 1840 e oltre le pong. distrutte di met. 900 si prolunga nelle stesse forme per met. 15,00 con presidio di scogliera di massi in cemento sopra palificata di legname e terminasi da caditoja tutto rivestito esternamente di pietre ed internamente di selciato.

N° 7. Roste superiormente alle descritte Mangilli delle stesse forme di queste, e mediamente delle stesse dimensioni, quale si estende per met. 77,00 circa.

N° 8. Argine di ritorno fra le dette roste Mangilli e di Savorgnano in tre tratti.

a. conducente alla Roste Savorgnano ed è lungo met. 350,00, largo in sommità ##

Riassunto delle Spese sostenute dal Consorzio Torre di Boveletto dall'attivazione del medesimo 1830 fino al anno 1841

Spese d'impianto, e sistemazione originaria, di [illegible], registri, mappe	Consuntivo 1830–31	~~[illegible]~~ restauri	Nuove opere di difesa in via straordinaria e primitive 2	Opere di difesa ordinarie di manutenzione d'originarie 3	Spese tecniche di progetti, direzione lavori e collaudi 4	Onorari segretario e [illegible] 5	Varie d'amministrazione, [illegible] 6	Interessi sopra [illegible]	Imposte sull'Estimo	Redditi del Consorzio per prod. di piante [illegible]	Prestiti [illegible]	Estinzioni di prestiti
	$ 2543.80											
Consuntivo 1830 – 31	$ 3558.55		—	$ 491.26	259.19	95.–	$ 169.90	[illegible]	$ 5371.40			[illegible]

Numero d'ordine	Num.° progress.°	Qualità, e Direzione	Lunghezza	Altezza	Larghezza in sommità		
13	1	Pennello di pietra detto dei Venuti, che dalla sponda sinistra ~~[illegible]~~ nell'alveo del Torrente (alquanto smembrato) in direzione ~~[illegible]~~	30	2.40	2,06	È ora alquanto smembrato e esisteva prima dell'istituzione del Consorzio	75
10	2	Rosta detta di Lavorgnano costrutta di pietra lavorata [illegible]	87	4.40	2,70	preesistente all'istit. del Consorzio	05 – 14,392.10
11	3	Argine di terra rivestito di zolle che dalla Rosta (N. 2) si estende trasversale ~~[illegible]~~ nella campagna di Lavorgnano	220	3.10	2.	eseguito dopo l'istituzione del Consorzio	
12	4	Ponticello sulla roggia che attraversa detto argine, costrutto in pietra, in luce di metri 2					
9	5	~~Ammasso disordinato di sassi costituenti una rosta~~	50	~~0,60~~	—	altre le dimensioni ~~[illegible]~~ non sono determinabili trattandosi d'ammasso informe	15 – 1800.00
8½	6	Argine in ritiro ~~[illegible]~~ trasversale sud. N. 3, ~~[illegible]~~ Rosta ~~[illegible]~~ ~~[illegible]~~, del quale il primo tratto ~~[illegible] (N. 2) [illegible] (N. …)~~ rivestito di zolle	234,20	3,80	2,00	eseguiti dopo l'istituzione del Consorzio	30
		~~e il tratto susseguente rivestito [illegible]~~	116.20	4,55	3,00		
	7	Diga, e Molo ~~[illegible]~~ del ~~argine~~ si protende nell'alveo, rivestito di m. 40 e volta testa circolare di pietra lavorata, nel resto di selciato	130	2,80	3,00	l'estremità nell'alveo con volta-testa fu abbattuta dalla piena 14 9bre 1840, e [illegible] progetto pel [illegible] [illegible] 19682.71 / 1800 / 20682.71 / Risparmio 7500 / 13182.71	10 $ 16192.10 / 79 – / 382.71
8½	8	Argine in ritiro continuativo del sud.° [illegible]	339.50	4,30	2	Da eseguirsi, come	19
	9	~~Diga [illegible] alla estremità inferiore [illegible] al N. 7~~	120	2.80	2	[illegible] 1° marzo 1838 / [illegible] 56183 / [illegible] 4500 / [illegible] 21016.64	
	10	~~Argine in ritiro continuativo a [illegible] del [illegible]~~	335	2.05	2.–		
7.	11	Tronco di rosta denominato di Mauzilli, costruito in terra e rivestito di pietra lavorata [illegible]	37	4.50	2.80	preesistenti all'istit. del Consorzio	
6	12	~~Simile denominato di [illegible]~~	277	4.50	2.80		
5.	13	Vecchia rosta di sassi rovesciati, e disordinata	95	1,00	1,00	Dell'altezza e larghezza ~~[illegible]~~ approssimative, essendo ammasso irregolare	
6	14	~~Scogliera con rivestimento di pietra, eseguita da costruirsi alla estremità inferiore della Rosta Mauzilli, [illegible] a rimessa dell'abbattuta dalla piena 14 9bre 1840, e [illegible]~~	24	4,50	2,30	~~[illegible]~~ 27654.78 / 1100.– / 28754.78 / 11500.– / [illegible] $ 17254.78	
	15	~~Argine [illegible] in ritiro legato alla rosta Mauzilli (N. 12)~~ e discendente fin vicino a Premariacco rivestito di zolle, e alcuni tratti di selciato	1214,30	1,20	1,00	eseguiti dopo l'istituz. del Consorzio	
	16	Tre moli e dighe sporgenti nell'alveo ~~[illegible]~~ ~~all'argine~~ rivestite di pietra, e selciato	100	2.40	2.–	[illegible] dimensioni [illegible] individuali	
3	17	Argine a difesa della campagna di Premariacco ciascuna delle quali	25	1.70	1,00		
	18	Diga, o molo che [illegible] dalla campagna e protendesi nell'alveo, rivestito di selciato ed alla estremità con volta testa di pietra, a [illegible]	30.40	1.15	1.50		

Memoria per completare la Mappa

1: Delineare [illegible]

perc [illegible]

19 = argine di terra [illegible] N. 18
[illegible] = 1,50 = 0,50

20 = argine di [illegible] sopra [illegible]
[illegible] presidiato da [illegible] dalla sponda
~~[illegible]~~
[illegible] = 2,50 = 2,50

[illegible]

Così a [illegible]

Le c [illegible]

La t [illegible]

2: Sisp [illegible]

3: Li [illegible]

4: Li [illegible]

5: La [illegible]

6: Po [illegible]

Riassunto delle spese sostenute dal Consorzio Torre di Povoletto dall'attivazione del medesimo = 1830 fino all'anno 1841

Spese d'impianto, e sistemazione originaria, perizie, registri, mappe ecc.	Consuntivo 1830–31	Nuove opere di difesa in via straordinaria e primitive 2	Opere di difesa ordinarie di manut. ed ordinarie 3	Spese fonti di Progetti, direzione e collaudi 4	Onorari segr. Consult. e guardiano 5	Varie d'amministrazione 6	Interessi sopra sussidi in danaro	Imposte sull'Estimo	Redditi del Consorzio 10	Prestiti diversi	Estinzioni di prestiti
consuntivo 1830 – 31	— $3558.55	—	$491.26	$259.19	95.–	$169.10		$5371.40			

50

Consorzio Torre di Povoletto. Estratto dei Consuntivi 1830 a 1841 –

2. 3.

1830 – 31

35

##

met. 2,00 per met. 234,20 rivestito di zolle, e 25

per met. ~~116~~,20 lungo in sommità met. 3,00

è rivestito esternamente di selciato. 05. = 14392.10

All'Estremità una Diga D si protende

per met. 130 nell'alveo lunga in sommità

met. 3,00, e mediamente larga in base 14,20

ed alta 2,80 e rivestita tutta di selciato tranne .15 = 1800.00

l'estremità inferiore rivestita per 40. metri

verso sopra corrente di pietre lavorate come lo .30

è anche il sottoposto circolare.

Rinde progetto per la rimessa della punta

stata abbattuta dalla piena 14. 7mbre 1840. .50 $16192.10

b. Si estende per Met. 339.50 alle sue estremità 5.79 – 382.71

una diga et delle stesse dimensioni e 729

forme della descritta D.

c. È lungo met. 335,00.

Questi due ultimi tratti sono ancora

da costruirsi.

9° Cubica rotta di sassi dell'estesa di met. 50,00

, or divenuto un ammasso di sassi.

10.

Memoria per completare la Mappa

19 = argine di terra descritto al N. 18 posto superiormente paralellamente alla corrente N. 51 = 1,50 = 0,50
20 = argine di ghiaja sopra detto ... terreno ... a ... } ...

N. 10. Rosta Savorgnana lunga met. 85,00 costrutta come quelle dette Mangilli, ~~larga~~ mediamente larga in sommità 2,70, in base 4,20, ed alta 4,40.

N. 11. Argine di terra rivestito di zolle quale attacca alla Roffa Savorgnana, e si estende sopracorrente per met. 220,00 sulla campagna di Savorgnano; è largo in sommità met. 2,00 alto met. 3,40 al punto della maggiore depressione della campagna.

N. 12. Ponticello in pietra sulla arginatura descritta pel passaggio della roggia di Remanzacco, della luce di met. 2,00.

N. 13. Ponticello di pietra detto dei Venti lungo met. 20,00, mediamente grosso met. 3,00 ed alto met. .... È alquanto smantellato.

14. Prominenza di ghiaja detta le muttare

Riassunto delle spese sostenute dal Consorzio Torre di Povoletto dall'attuazione del medesimo – 1830, fino all'anno 1841

	Spese d'impianto, e sistemazione originaria, cancellerie, registri, mappe	Consuntivo 1830–31	~~[illegible]~~ [illegible]	Nuove opere di difesa in via straordinaria e primitive	Opere di difesa ordinarie di manutenzione originarie	Spese [illegible] di progetti, direzione lavori, collaudi	Onorari [illegible] e [illegible]	Varie d'amministrazione [illegible]	Interessi sopra sussidi in denaro [illegible]	Imposte sull'estimo	Redditi del consorzio per prod. di piante, [illegible]	Prestiti [illegible]	Estinzioni di prestiti
	$ 2543.80			3	3	4	5	6			6		
Consuntivo 1830 – 31	–	$ 3558.55 $	–	$ 491.26 $	259.19 $	95.–	$ 169.30	[illegible]		$ 5371.40 $	–		[illegible]133

Consorzio Torre di Povoletto — Estratto dei Consuntivi 1830 al 1841 —

1830 – 31

1.50	
1.–	
1.25	
1.25	
7.05	14392.10
–	
6.15	1800.00
10.–	
6.30	
–	–
70.50 $	16192.10
36.79	–
2729	

382.74

Memoria per completare la Mappa

1: Delinea[illegible]

per[illegible] 19 = argine di terra [illegible] N.° 18
provvisoriamente [illegible] 51 = 1,50 = 0,50 } [illegible]

20 = argine di [illegible] sopra [illegible]
[illegible]

Così a[illegible]

Le c[illegible]

La t[illegible]

2: Si per[illegible]

3: Si[illegible]

4: Li[illegible]

5: Lu[illegible]

6: Fi[illegible]

Riassunto delle spese sostenute dal Consorzio Torre di Povoletto dall'attivazione del medesimo 1830 fino all'anno 1841

Spese d'impianto, e sistemazione originaria, polizie, registri, mappe ecc.	Consuntivo 1830–31	Nuove opere di difesa in via straordinaria e primitiva	Opere di difesa ordinarie di manutenzione originarie	Spese tecniti di progetti, e direzione lavori	Onorarj degli Consultori e quadriere	Varie d'amministrazione, [illegible]	Interessi sopra [illegible] in denaro e [illegible]	Imposte sull'Estimo	Redditi del consorzio per prod. di piante [illegible]	Prestiti Consorzi	Estinzioni di prestiti
₤ 2543.80		2	3	4	5	6			10		
Consuntivo 1830–31	₤ 3558.55	—	₤ 491.26	₤ 259.19	95.—	₤ 169.90		₤ 5371.40	—		[illegible]

Consorzio Torre di Povoletto. Estratto dei Consuntivi 1830 al 1841 — 80.50

	2	3	
1830–31			150.—
Lavori di nuove costruzioni in difesa sponda [illegible] sotto Savorgnana deliberati a pubblica asta 15 [illegible] 1830, e Decreto Deleg.			99.25
14 Maggio 1831 N. $\frac{10300}{[illegible]}$ e $\frac{10301}{[illegible]}$	₤	₤ 340.—	
Simili, eseguiti in via economica da [illegible] — Decreto [illegible]	—	151.26	99.25
		₤ 491.26	
1832			119.05 – 14392.10
Costruzione di due respingenti uno sotto la rosta di Savorgnana, l'altro sotto la rosta [illegible] approvati da Decr. Deleg. 20 Feb. 1832 N. 3527–171 [illegible]	₤ 1450.60		—
Restauro sperone sotto la rosta Savorgnana, stato eseguito dalle piene [illegible] 8 [illegible] 32 = approv. [illegible] $\frac{27576}{1564}$	—	₤ 172.90	46.15 – 1800.00
1833			
([illegible])			20.—
	₤ 2456.93		
		₤ 259.56	76.30
1834			— —
1. a [illegible] a difesa di Salt ([illegible])	₤ 525.—		
2. a [illegible] di terra alle [illegible]		96.66	690.50 ₤ 16192.10
3. — [illegible] a [illegible] fondo occupato —	—	50.—	
4. a [illegible] restauro a ripari provvisorj in Savorgnana	—	95.16	
5. a [illegible] oggetto al N. 3	—	33.70	
6. a [illegible] lavori [illegible] N. 1	326.33		36.79 — 3?2.74
7. alla Presidenza [illegible] in Savorgnana	298.53		
9. a [illegible] oggetto N. 4	—	12.90	
	₤ 1649.86	₤ 288.42	72729
1835			
[illegible] d'argine [illegible] a diga al [illegible] per [illegible] ₤ 2294.49 — [illegible]	3278.42		
1836			
Riparo al guasto recato dalle piene 20 [illegible] 26 alla rosta [illegible]	₤ —	₤ 69.—	
a [illegible] lavori stabili fra [illegible] 25)	18592.10	—	
Piantagione [illegible] sui fondi consorziali	—	16.33	
	₤ 18592.10	₤ 85.33	
1837			
Riparo al guasto recato dalle piene 25 [illegible] 26 alla rosta [illegible]	₤ —	₤ 1200.—	
Ripari provvisorj eseguiti nel 1835 alle sponde a Savorgnana approvati con Decr. Del. 17 Feb. 1837 N. $\frac{3380}{[illegible]}$	—	691.98	
	₤ —	₤ 1891.98	

Memoria [illegible]

1° Deliver[...] / per[...] / Così [...] / Le c[...] / La [...] / 2° Li [...] / 3° L[...] / 4° Li [...] / 5° La[...] / 6° F[...]

		2	3
1838	Rimanenza d'un [illegible] della Costa Mangili		1697.33
	a Stroili lavori [illegible] [illegible] collaudo [illegible] approvato 8 marzo 1838 ₣ 5896/776	11476.36	
	Compenso danni recati dalle [illegible] 1836 [illegible] fondi [illegible] all'[illegible]		29.81
		11476.36	1727.14
1839	a Stroili pei lavori [illegible] nel 38	1800.–	
	ristauro palizzata, e taglio vimini, salici		
	[illegible] al riparo della Costa di Savorgnan		343.–
	Ristauro [illegible] [illegible] della Costa Mangili		33.50
	Costruz. palizzata [illegible]		[illegible]
		1800.–	415.50
1840	a Lazzaro [illegible] lavori Molo, e [illegible] d'argine [illegible] alla villa di Stolvizza	14326.70	
	Compenso fondi [illegible] pietre [illegible] a [illegible] lavori	1646.–	
	Impianto pioppi sui fondi [illegible]		40.90
	Lavori di [illegible] alla testa del molo di Savorgnan e Costa Mangili		522.04
		14775.70	562.94
1841	a Lazzaro saldo lavori [illegible] (1840) [illegible]	6981.66	
	Compenso danni recati e fondi occupati per [illegible]	559.30	
	Lavoro di rinforzo della [illegible] al molo di [illegible] [illegible]		1869.25
	Riparo [illegible] della Costa Mangili		211.53
		7540.96	2080.78
1842	a Mangili – ristauro [illegible] Costa Mangili		110.–
	a [illegible] riparo provv. molo Savorgnan		340
	a Lazzaro lavori [illegible] [illegible] Savorgnan	2000.–	
	a Mangili – lavoro nuovo a difesa di Stolv. [illegible]	330.–	
	[illegible] ristauro [illegible] molo di [illegible]		69.45
	[illegible] saldo lavori [illegible] Savorgnan	1751.63	
	Mangili – saldo ristauro Costa Mangili		57.77
	[illegible] lavoro a difesa di Stolv.	260.–	
	lavoro provv. molo Savorgnan		398.–
	saldo lavoro a difesa di Stolv.	58.62	
		5400.25	973.26

Riassunto delle Spese sostenute dal Consorzio Torre di Boveletto dall'attivazione del medesimo = 1830 fino all'anno 1841

	Spese d'impianto, e sistemazione originaria, perizie, registri, mappe ecc. / Consuntivo 1830–31 £2543.80	~~[illegible]~~ [illegible]	Nuove Opere di sistemazione e primitive (2)	Opere di spesa ordinaria di manutenzione ordinaria (3)	Spese tecniche di progetti, di direzione e collaudi (4)	Onorarj segretario e guardiano (5)	Varie d'amministrazione, stampe, esattore ecc. (6)	Interessi sopra somme in dinaro ottenuti dall'esattore	Imposte sull'estimo	Redditi del Consorzio per prodotti di piante, ecc. (10)	Prestiti di interesse	Estinzioni di prestiti
Consuntivo 1830–31	—	£ 3558.55 £	—	£ 491.26 £	259.19 £	95.— £	169.30	...	£ 5371.40 £	—		…13
Consuntivo 1832	——	2687.99	1450.60	172.90	400.94	401.73	261.82		2685.70	80.50		
" 1833		2700.35	2150.93	259.56	—	201.64	82.23		2685.70	150.—		
" 1834		2732.81	1549.83	288.42	505.65	168.05	59.83		2685.70	99.25		
" 1835		3550.67	3278.42	—	112.50	215.00	44.75		2685.70	99.25		
" 1836		19742.43	18592.10	85.33	633.04	215.—	166.46		4028.55	119.05	14392.10	
1837		2247.21	—	1891.98	20.—	215.—	120.20		5371.40	—		
1838		15446.96	11476.06	1727.14	1021.43	215.—	287.43 £	719.60	10742.92	46.15	1800.00	
1839	—	4665.87	1800.—	415.50	526.05	215.—	424.88	1234.14	12435.49	20.—		
1840		12183.52	14775.70	562.94	—	249.94	311.40	1234.14	10742.92	76.30		
1841		12171.06	7540.96	2080.78	1184.19	240.—	305.33	719.60	10742.92	—		
		£ 86787.43 £	62720.93 £	7975.81 £	4774.29 £	2530.76 £	2234.36 £	4007.48 £	70178.40 £	690.50 £	16192.10	
~~Restanze passive 1841~~			~~3657.12~~	.	.	~~21.66~~						
1842			4400.25	975.26	—	340.	427.09	719.60	10742.92	36.79	-	382.74
			£ 67121.18 £	8951.07		2870.76	2661.45	4727.08	80921.32	727.29		

[illegible]

1176	Fr. 10.92	12.52	1003	Fr. 4.56	3.55	1169	Fr. 2.86	—	1088	Fr. 1.03	27.18
1177	2.29	2.86	1002	6.44	8.05	1170	2.04	—	1089	–.48	12.67
1178	17.11	222.09	1001	2.29	2.86	~~1171~~	~~11.87~~	—	1090	–.73	19.26
1179	24.45	15.16	1000	3.80	19.04	1046	3.06	15.33	1091	–.71	18.74
1180	6.66	—	999	1.48	7.41	1045	20.50	373.11	1092	–.88	23.22
1181	7.96	78.09	998	7.56	6.30	1044	9.85	179.22	1093	2.23	58.85
1182	4.91	68.79	997½	3.88	2.41	1043	14.94	74.85	1094	45.62	592.15
1183	2.82	20.19	997	13.92	69.74	1047	44.55	466.87	1095	–.84	1.05
1184	1.81	23.49	996	16.94	125.52	1048	3.88	38.06	1096	23.86	309.70
1185	2.38	11.92	995½	48.65	60.81	1049	4.88	68.37	1097	7.82	101.50
1186	0.51	3.65	995	2.17	–	1050	3.57	49.04	1098	3.49	45.30
1187	1.49	9.97	994	6.24	7.80	1051	206.26	3303.65	1099	3.34	43.35
1188	0.45	5.84	993½	7.63	–	1052	–.85	1.06	1100	7.64	99.17
1189	0.24	0.30	993	1.43	1.79	1053	2.78	13.93	1101	2.31	29.98
1190	1.10	1.38	992	13.35	66.88	1054	4.14	40.61	1102	3.25	42.19
1191	1.96	2.45	991	6.47	32.41	1055	4.01	20.09	1103	1.78	23.10
1192	0.20	2.60	990	8.98	4.99	1056	3.35	16.78	1104	2.09	27.13
1193	1.81	9.07	989	9.28	46.49	1057	3.13	15.68	1105	3.44	44.64
1194	5.40	142.51	988	1.51	7.57	1058	2.86	40.07	1106	17.32	224.81
1195	0.46	3.26	987	2.02	10.12	1059	2.23	11.17	1107	3.17	74.24
1146	0.81	10.51	986	2.06	10.32	1060	1.38	6.91	1108	2.32	32.50
1147	0.15	83.96	985	4.14	20.74	1061	1.52	10.88	1109	1.78	19.85
1148	0.07	831.85	984	7.39	37.02	1062	4.35	21.79	1110	6.48	90.78
1149	0.78	100.58	983	2.24	11.22	1063	5.43	143.30	1111	1.03	16.44
1150	0.08	2.11	982	2.77	13.88	1064	1.19	31.40	1112	2.30	32.22
1151	0.03	–.79	981	21.19	559.20	1065	2.89	20.69	1113	1.67	23.40
1152	0.04	1.06	980	0.69	0.86	1066	2.42	12.12	1114	1.38	19.33
1153	0.18	4.75	979	10.70	104.97	1067	22.98	538.19	1115	1.96	27.46
1154	0.03	0.79	978	2.49	24.43	1068	78.74	1433.07	1116	1.56	21.86
1155	0.01	0.26	977	3.89	19.49	1069	45.90	755.31	1117	1.39	19.47
1156	0.39	10.29	976	2.68	26.29	1070	9.50	222.49	1118	–.05	1.32
1157	0.84	102.17	975	5.70	28.56	1071	13.94	326.47	1119	–.69	18.21
1158	0.01	0.26	974	5.81	57.—	1072	6.90	161.80	1120	–.17	4.49
1159	1.63	43.02	973	13.27	350.20	1073	6.46	170.48	1121	–.06	101.58
1160	1.23	32.46	972	1.05	27.71	1074	–.85	22.43	1122	–.40	10.56
1172	31.93	—	971	0.08	2.11	1075	–.04	1.06	1123	.69	18.21
1171	11.87	—	970	1.05	27.71	1076	–.77	22.32	1124	–.59	15.57
1014	7.63	4.74	969	–.10	832.64	1077	–.31	8.18	1125	–.03	1.32
1013	32.15	233.06	968	0.08	2.11	1078	–.07	1.85	1126	–.09	317.38
1012	4.10	57.44	967	0.08	2.11	1079	1.32	84.83	1127	12.18	61.02
1011	11.22	14.03	966	0.44	11.61	1080	1.45	68.26	1128	6.70	44.22
1010	16.26	81.96	965	0.75	–.94	1081	0.01	–.26	1129	[illegible]	29.15
1009	3.28	2.56	964	2.43	3.04	1082	–.16	4.22	1130	[illegible]	45.92
1008	–.14	1.37	963	36.00	22.32	1083	1.18	31.14	1131	7.26	115.87
1007	–.85	8.34	962	74.57	—	1084	–.50	13.20	1132	15.72	152.98
1006	–.53	5.91	1166	45.72	—	1085	1.11	29.29	1133	2.27	25.01
1005	1.62	18.06	1167	33.61	—	1086	1.58	41.70	1134	3.97	44.27
1004	1.76	11.27	1168	2.20	—	1087	–.19	3.01	1135	3.35	37.35
	Fr. 219.27	2305.75		Fr. 450.78	2680.22		Fr. 552.81	8916.54		Fr. 215.23	3166.31

1136	fᵒˢ 10.02	$ 150.15
1137	" 1.26	" 6.31
1138	" 8.16	" 90.98
1139	" 6.24	" 67.86
1140	" 2.18	" 21.29
1141	" 1.76	" 8.82
1142	" 3.02	" 15.10
1143	" 6.04	" 84.02
1143½	" 3.59	" 84.08
1144	" 4.15	" 58.14
1145	" 2.10	" 20.60
1046	" 1.39	" 21.74
1017	" 5.51	" 77.20
1017½	" 8.78	" 97.90
1018	" 6.26	" 01.51
1019	" —.81	" 5.80
1020	" 7.37	" 82.18
1021	" 3.80	" 19.04
1022	" 10.71	" 194.87
1023	" 6.58	" 64.55
1024	" 7.54	" 97.87
1025	" 34.26	" 444.69
1026	" 4.18	" 54.26
1027	" 4.56	" 59.19
1028	" 10.—	" 140.10
1029	" 10.43	" 146.12
1030	" 7.35	" 72.10
1031	" 4.11	" 45.82
1032	" 3.85	" 37.77
1033	" 9.63	" 94.48
1034	" 2.73	" 38.25
1035	" 4.41	" 43.26
1036	" 10.06	" 98.69
1037	" 1.85	" 18.15
1038	" 14.07	" 210.83
1039	" 4.07	" 45.16
1040	" 1.62	" 18.06
1041	" 3.00	" 36.42
1041½	" 2.65	" 29.55
1042	" 10.58	" 117.97

nᵒˢ 962 a 1014	fᵒˢ 252.82	3,131.62
" 1016 a 1160	" 219.27	" 2,305.75
" 1166 a 1172	" 450.78	" 2,680.22
" 1176 a 1195	" 552.81	" 8,916.54
e fracções " 993½, 995½, 997½ – 1017½, 1041½, 1143½	" 215.23	" 3,166.31
	fᵒˢ 1690.91	$ 20,200.44
Pernambuco	fᵒˢ 10,465.24	$ 167,640.26
Inglezes	" 3,611.28	" 55,659.62
	fᵒˢ 15767.43	$ 239,500.32

N:o 962.
" 1016
" 1166
" 1176.
wip
" 993/2,
" 1017/~,

Rencan
ierne,

Provincia del Friuli
Distretto di Cividale

Comune di Povoletto
Domicilio in Udine

Consorzio del Torrente Torre

Regno Lombardo Veneto

Provincia del Friuli   Regia Città di Udine

Li 20 Gennaro 1843.

N. 64.

LA CONGREGAZIONE MUNICIPALE

Al Sig.r Francesco Vidoni Perito in Udine.

In seguito a Delegatizio Decreto 18. corr.e N.o 1119/121 V la si diffida a produrre entro cinque giorni il Prospetto Statistico del Consorzio del Torrente Torre a Lei affidato, avvertendola che in caso di mancanza la R. Delegazione affiderà l'incarico ad altro individuo, e le servirà di norma per escluderla da ogni ulteriore commissione pubblica.

Il Podestà
[illegible]

L'Assessore
Conm. Arquini

...ito agrimensore
...ssa del
...la Presidenza
...n aggiunta
... Decreto
...erativo
...l'indicati
...esentare.

N:o 962.
" 1016
" 1166
" 1176.
wit
" 493½,
" 1017½,
Reman
erne,

Provincia del Friuli
Distretto di Jacils

Comune di Pourfette
(Domicilio in Udine)

Consorzio del [illegible]

[illegible] nuto dal sottost.o scritto agrimensore
con relativa Mappa del
~~[illegible]~~ della Presidenza
[illegible] posteriore con aggiunta
[illegible] al Decreto
[illegible] ricatico
[illegible] indicati
[illegible] ecessione.

[illegible] to

[illegible] tale

N.o 962.
" 1016.
" 1166
" 1176.
cif
" 993½,
" 1017½,
Remun
eras,

N. 606

Al Sig.r Francesco Vidoni
Perito in
Udine

Uff.le

Provincia del Friuli
Distretto di [illegible]

Comune di [illegible]
Domicilio in Udine

Consorzio del Torrente Torre

Specifica delle competenze, e rifusioni di spese dovute al sottost.° Perito agrimensore patentato per la redazione del Prospetto Statistico con relativa Mappa del Consorzio sudd.to eseguito dietro l'ordinanza della Presidenza di esso Consorzio 30 Agosto 1842 N.° 64 (alleg.° A), ed altra posteriore con aggiunta d'incombenza 18 Ottobre successivo N.° 85 (alleg. B), in relazione al Decreto Delegatizio 11 agosto 1842 N.° 22162-2433 V, inerente al Dispaccio Governativo 27 Giugno precedente N.° 22525, prescrivente la compilazione degl'indicati Prospetto e Mappa nei modi e forme, e col corredo additati nelle avvertenze annessevi.

Num.° pro gres.°	Dettaglio	Numero delle miglia geog.	[illegible]	[illegible]	Importo delle spese borsuali	Totale
	I. Lavori per assunzioni locali					
1	Ispezione locale alla sponda sinistra del Torrente Torre dal punto presso la Villa di Salt fino al Dissopra di Savorgnano dove ha principio il comprensorio consorziale, onde riconoscere lo stato attuale di d.a sponda, ed i lavori di difesa esistenti e li divisati a farsi, con riscontri, ed assunzioni di misure relative per poi demarcarli nella prescritta Mappa, ed inserire il dettaglio nella corrispondente Tabella sulla medesima. Eseguita in giorni 27, 28 ottobre 1842 in compagnia dell'assistente; percorrendo, con andata e ritorno	1678				
	Ed occupando sul luogo, e con and.a e ritorno		1	3		
2	Presso l'ufficio dell'I. R. Commiss.° Distrett. di Cividale p. desumere gli Estratti di Mappe, e dei Registri Censuarj dei Territorj di Remanzacco, Cerneglons, ed Orzano, onde poi concretare i dati da esporsi ed inscriversi nella Statistica e Mappa sud.a per la proposta ampliazione del Consorzio sopra essi Territorj = eseguita nel giorno 31. Ottobre sud.° (ved. Ordin.a, ed assenso commiss.° all.° B) - sono p and. e rit.°	20				
	occupando coll'assistente, e p andata, e ritorno nel g.° successivo		1	3		
		3678	2	6		

II Lavori al tavolo

mes.[i] 1678 · giorni 2 · Diet.[e] 6 · Compensi · Totale

3 Esame dei Consuntivi annuali del Consorzio dal 1830 al 1841 ambi inclusive, e dei Mandati estinti presso presso l'Esattore Consorziale nel 1842 con estratti classificati delle spese tutte di tale periodo, distinguendole relative agli oggetti rispettivi che le occasionarono - di Lavori originarj stabili e provvisorj, di manutenzione, e p. cause straordinarie, e di amministrazione, ed altri titoli qualunque; onde inserire ~~negli~~ nel Prospetto Statistico, e nella Mappa di corredo l'indicazione di tai lavori, e gli estremi di loro costo;

ed esame dei Progetti di lavori divisati a farsi per indicarli egualmente come sopra, e cogli estremi di spese preventivate . . . 6

4 Copia in lucido della Mappa del Comprensorio Consorziale attuale nella scala di $\frac{1}{32000}$, che avevasi negli atti del Consorzio dal sottoscr.o medesimo redatta all'epoca della sua istituzione;

Aggiunta, con riduzione a scala uguale, dei Territorj di Remanzacco, Cerneglons, e porzione di Orzano, fra i quali è proposto di ampliare il Consorzio:

Demarcazione dello stato attuale delle sponde coi lavori di difesa esistenti, e dei divisati a farsi, dietro le assunzioni menzionate nella presente al N.o 1, e distinzione con tinta diversa a tutti gli gradi e della aggiunta:

Inscrizione dei Prospetti, o Tabelle I, II, III, contenenti le ordinate notizie statistiche

per cui tutto . . . 6

5 Coordinazione con dettata convenienza in minuta degli estremi riportati nel Prospetto Statistico appunto uniforme alla Modula prescritta; . . . 4

e Copia in nitido del medesimo p. primo esemplare da ritenersi negli Atti del Consorzio, ~~in tutto~~ . . . 3

N.o 962.
" 1016.
" 1166
" 1176.
ai f.
" 993½,
" 1017½,
Rimane
erue,

6 altra Copia in nitido del Prospetto medesimo da ~~prodursi~~ prodursi all'autorità superiore . . . 2

7 Copia in nitido della Mappa con Tabelle inscritte conformata in minuta come al N.o 4, in un primo esemplare da ritenersi negli atti del Consorzio . . . 5

8 altra Copia simile da prodursi all'autorità super. . . . 6

1678 2 34½ — 5 —

A

Copia — L'originale è prodotto a corredo della Specifica

La Presidenza
del Consorzio
del Torrente Torre

N.° 64

Povoletto, li 30. agosto 1812

al Sig.r Francesco Vidoni Pubblico Perito in Udine

Per corrispondere alle ricerche superiori devesi compilare un Prospetto contenente varie nozioni riferibili a questo Consorzio, ed in conformità alle norme tracciate negli uniti atti; e per la sua regolare conformazione è autorizzata la scrivente a farsi assistere da un Ingegnere o Perito.
Avendo Ella eseguito tutte le operazioni per l'istituzione del Consorzio stesso trova quindi opportuno la scrivente di affidarle anche questo incarico, interessandola ad occuparsi all'esecuzione colla maggior possibile sollecitudine; e ad ogni cenno saranno pronti li Presidenti od in persona, o mediante il Segretario Consorziale ad offrirle le nozioni necessarie non che presentarle tutte le carte che gli occorrono —

Li Presidenti
B. Mangilli
Francesco Venuti

Ricevuta 1.° Giugno 1842

Dichiarando al Sindaco [illegible] Municipalità che me l'ha veduta

I. Che nulla a me riferisce se, prescrivendo l'autorità superiore l'esecuz.e dell'opera contemplata med.e un Ingegnere, potesse poi incontrare ostacolo se fatto da altro Perito agrimensore

II Che io non mi posso obbligare all'esecuzione entro [illegible] come porta l'ordine superiore; ma che procurerò la maggior possibile sollecitudine

n.i 962.
" 1016.
" 1166
" 1176.
 ...i fr
" 993 1/2,
" 1017 1/2,
Remar
...erue,

Copia

13

L'originale è prodotto a corredo della Specifica

La Presidenza
del Consorzio
del Torrente Torre

N.o 85 [redacted]

Povoletto li 18. 8bre 1842

al Sig. Francesco Vidoni Pub.co Perito in Udine

Nelle superiori disposizioni portate dal Governativo Dispaccio 27. Giugno 1842 N.o 22545 con istruzioni annesse sull'esecuzione relativa, che tutte fra altri comunicate con Ordinanza di questa Presidenza 30. agosto p.p. N.o 64, è contemplato il caso d'estensione degli esistenti Consorzj, o di modificazioni occorrenti, e chiamate quindi le Presidenze a rassegnare le proposizioni corrispondenti.

Rispetto a questo Consorzio tutte le ragioni e convenienze consigliano, ed anzi richiedo di ampliarlo coll'estenderlo sui territorj di Remanzacco, e Cerneglons, con porzione d'Orzano (: quella a destra della Malina, chiamata Selvis :) inferiori al comprensorio attuale.

In continuazione quindi alle incombenze a Lei demandate coll'ordinanza succ.a della scrivente, la si incarica di assumere ed estendere nei modi prescritti tutti gli occorenti dati ad appoggiare la proposizione medesima, al quale oggetto, e p. desumere li dati censuarj si recherà in ufficio del R. Cens.o Distrettuale di Cividale munito della presente, che gli servirà di credenziale opportuna.

Si rinnovano le raccomandazioni p. la maggiore sollecitudine già prima ricordate nell'adempimento regolare e completo dell'operato —

Li Presidenti

B. Mangilli

Francesco Venuti

a tergo

Visto, si accordano gli estratti

Cividale, li 21 ottobre 1842

il R. Commiss.o

Della Torre

(L. S.)

(N.° 85.)

Al Sig.r Francesco Vidoni
Pubblico Perito

in

Udine

d'Uff.o

1177

o.15

All. 5

Quietanza

Per lire trentadue, e Centesimi venti L. 32.20 –
che ho ricevute io sottost. dal Sig. Francesco Vidoni per ~~[illegible]~~
~~giornate di~~ assistenze al medesimo prestate in rilievi ~~di lavori~~
dello stato attuale della sponda sinistra Torrente Torre, e di Lavori
alla medesima p. difesa dei fondi del comprensorio Consorziale
di d.o Torrente, nei giorni 27, 28 Ottobre 1862, ed
assistenze negli Estratti di mappe Registri censuarj pei territorj
di Remanzacco, Orzano (?), Grupignano, ed Orzano, seguiti presso il R. Comm.o
distrett. di Cividale nei giorni 31 d.o Ottobre, e 1. giorno
successivo – ~~[illegible]~~ diconsi le ricevute ——— L. 32.20

Antonio Calligaris

All.o 6

o.15

Quietanza

Per Lire tredici, e Centesimi ottanta L. 13–80
che ho ricevute io sottost. dal Sig. Francesco Vidoni p. opera prestata
nell'Estratto numerico, e sommario delle quantità ~~[illegible]~~
dei fondi compresi nel Perimetro del Consorzio del Torrente
Torre, distinte p. ciascuno dei gradi in cui è diviso il
comprensorio — Diconsi le ricevute ——— L. 13,80

Giacomo Marangoni

2740
1450
13700
2746.

365
363.6
628.6
274

N:° 962.
" 1016.
" 1166
" 1176.
eif
" 993½,
" 1017½,

Reman
erus,

Decreto Governativo 27 Giugno 1842 N.° 22526 – diretto alle Delegazioni Provinciali, e della Delega di Udine accompagnato in copia ai Comm. Distrett. con ord. 11 agosto 1842 N.° $\frac{23162}{2433}$ V.

Amando l'Ecc. Governo di avere una Statistica dei Consorzj d'ogni categoria p. la Provincia, onde ottenere una precisa conoscenza delle condizioni dei Consorzj stessi.

Per uniformità si fece litografare un numero di Prospetti onde ogni Consorzio abbia a riempire le 13 finche di cui è composto, secondo l'indicazione della intestatura, e per viemeglio facilitare il lavoro secondo lo spirito contemplato dal Governo, si dà in foglio separato alcune avvertenze da avversi nella compilazione del Prospetto stesso, avendo presente che le Mappe d'avviso non dovranno eccedere, nè essere minore in dimensione di mezzo foglio del quadro, talchè questo piegato racchiuda perfettamente le Mappe. Siccome sarà utile che anche le stesse Delegazioni siano fornite di consimili indicazioni, così le si trasmette un numero sufficiente di esemplari, secondo la quantità indicata dei Consorzj esistenti nella provincia giusta le date indicazioni col rispettivo alla Circolare 22 Maggio p.p. N.° 16435–2229, e tante copie delle avvertenze, secondo la quantità dei Consorzj, più una a norma della R. Delegazione pei debiti confronti allorquando riceverà questi Quadri, che col di lei visto di approvazione, verranno trasmessi al Governo non più tardi del pross.° v.° Settembre.

Avrà cura inoltre la R. Delegazione di far conoscere di tempo in tempo quelle variazioni che fossero accadute in detti Consorzj, onde con apposite annotazioni, abbia sempre il Governo in perfetta evidenza lo stato di ogni Consorzio.

Copia della Circolare Delegat.ᵃ [illegible]

L'I. R. Delegazione della Prov. del Friuli

N.° $\frac{23162}{2433}$ Pub. Costr.

Udine, 11 agosto 1842

Al R. Commissario Distrettuale di [illegible] pel Consorzio [illegible]

Gli si accompagna qui appiedi trascritto il Governativo Decreto N.° 22525 27 Giugno 1842 per gli effetti corrispondenti. Esso avrà quindi pure cura d'invitare di conformità la Presidenza del Consorzio stesso, dimettendo per l'effetto due esemplari del Quadro, ed uno delle istruzioni per ognuno dei Consorzj esistenti. Ove il Consorzio mancasse d'ingegnere stipendiato la Presidenza resta abilitata a sceglierne uno onde l'assista nella conformazione regolare ed esatta del commesso Prospetto, giusta le istruzioni predette, verso modico compenso.

Il Comm.° raccoglierà i detti Prospetti, e li rimetterà pel giorno 25 Sett.ᵉ p.° v.° termine perentorio, alla R. Delegazione con rapporto esplicativo, non senza aggiungere in esso le indicazioni di quelle variazioni che fossero avvenute di tempo in tempo in detti Consorzj, e quelle avvertenze che reputasse necessarie. Non potendo la R. Delegazione rimettere copie ulteriori delle istruzioni, interessa codesto Uff. di tenerne copia, nonchè del Prospetto a proprio suo norma.

Dal [illegible] domanda

Il R. Delegato

[illegible]

Pel R. Segretario

[illegible]

2740
1150
137000

365
302.6
628.6

Modificaz. rispetto alle dimensioni

L'I. R. Delegazione della Provincia del Friuli

N. 30865 / 3554 Q. 8

Udine, 18. Ottobre 1842

All'I. R. Comm. Distrettuale di [illegible]

Nella compilazione delle Mappe che corredar debbono i Prospetti consorziali ordinati col Decreto 11. agosto p. p. N. 25162, essendo necessario di mantenere l'uniformità della scala di un centimetro per ß100 metri stabilita nel foglio d'avvertenze annesso al Decreto stesso, si dichiara in ordine al Governativo dispaccio che i fogli relativi potranno avere dimensioni diverse corrispondenti diverse pure le superficie territoriali de' consorzj, avuto però sempre presente di usare compatibilmente colla condizione della scala uniforme fogli che quando occorra superino il meno possibile la grandezza de' Prospetti suddetti.

Codesto ufficio resta invitato ad istruire tosto di conformità le Presidenze de' consorzj situati nel proprio circondario per loro norma, ed a non ritardare l'invio del loro elaborato oltre li giorni 30 corrente, termine perentorio.

L'I. R. Delegato
Co. Mazzini

Il R. Segretario
De [illegible]

N. 962.
" 1016.
" 1166.
" 1176.
 ~~ ~~
" 443½,
" 1017½,
Rimanere;

LA PRESIDENZA
DEL CONSORZIO
DEL TORRENTE TORRE.

N. 83

Povoletto li 10 ottobre 1842

Al Sig.r Francesco Vidoni Pubblico Perito in

Udine.

Il R.o Commissario Distrettuale di Faedis con Nota 6 corrente N.o 2452 dietro eccitamento avuto col Delegatizio Decreto 30 settembre p.p. N. 28693 invita a produrre a vista il Prospetto contenente le nozioni relative a questo Consorzio, della di cui compilazione venne Ella incaricato con Nota 30 Agosto decorso N. 64, e di giustificare il frapostovi ritardo.

A scanso quindi di ulteriori eccitamenti, e responsabilità; la scrivente è costretta ad invitarla a dover immediatamente occuparsi all'esaurimento della demandateli incombenza e tratanto va ad assicurare con Rapporto l'Autorità Superiore che sarà prodotto l'elaborato fra pochi giorni.

La Presidenza

Mangilli

2740
1450

315
369.6

No. 962.
" 1016.
" 1166
" 1176.
wif
" 993½,
" 1017½,

Resum
erne

Urgentissima. P. 83.

Al Sig.r Francesco Vidoni
Pubblico Perito
in
d'Uff.o Udine

mis.e Dire D.te Corsuali Tot.

3678 2 34

III Spese Corsuali

9 Estratto numerico, e sommario delle quantità dei fondi appartenenti ai singoli gradi I, II, e III in cui è distinto il Comprensorio Consorziale, riportate nella Tabella I sulla Mappa, e nella colonna 5.a del Prospetto, le quali quantità separate non avevansi nei registri del Consorzio, avendovi invece la sola distinzione graduata dell'Estimo dei fondi su cui vanno ripartite le imposte; opera d'assistente come dalla quietanza unita sub C . . . . . . £ 13.80 — a ragguaglio £ 26.= [illegible]

10 All'assistente per due diarie, e sei diete, nelle prefate ai n.i 1, 2, quietanza unita sub D 32.20

11 Carta lucida p. l'estratto ~~originale~~ della mappa con applicazione dell'aggiunta fo. 1 —— 0.70
Simile occorrente p. le copie di Mappa fo. 2 à £ 1.50 — 3.–
Simile p. le copie del Prospetto fo. 2 à £ 1.10 —— 2.20
oggetti varj di cancelleria —— 2.80

. . . . . 8.70

—— 54.70

£ 3678 . . . 33.94

2 . . . 11.50

34 . . . 175.78

Totale . . . . . . £ 275.92

Udine, 14 Gennaro 1843.

Francesco Vidoni Perito Agrimensore
che non percepisce verun soldo o pensione

Nº 96
" 10
" 11
" 117
6
" 4939
- 1017
Rec
era

[illegible]

093.98
685.73
779.71
36.79
742.92

n:9
.11
.11
.11
4
.497
.101
Ru
en

1842 li 24 Febbrajo Rata I — ₤ 2685:77
di Maggio — „ 2685·77
di Agosto — „ 2685:77.
Per effetti in cassa [illegible] „ 36·79

₤ 8093:98
Rimanenza dell'anno 1841 „ 291·74
a tutto 20 Agosto [illegible] ₤ 8385:72

8093·98
2685·79
10779·77
36·79
10742·98

Mandati Effettivi

[illegible] Francesco [illegible]	₤ 40:00	[illegible]
Margilli	„ 110:00	[illegible]
Detto	„ 320:00	[illegible]
Bruni	„ 18·92	[illegible]
Luzzatti	„ 2000:00	[illegible]
Margilli	„ 830:00	[illegible]
Luzzatti	„ 69·49	[illegible]
Detto	„ 1951·63	[illegible]
Colavizza	„ 100:00	[illegible]
Giavoratti [illegible]	„ 50:00	
Bruni	„ 119·96	[illegible]
Margilli	„ 62·77	[illegible]
Detto	„ 260:00	[illegible]
Antonini	„ 1822:74	[illegible]

[illegible]

Prospetto degli Estimi Catastrali Censuari ...

pongono il Torrente Torre Friuli

Lavori contemplati dal Progetto 31. marzo 38 fra la rotta di Savorgnano, e la rotta d. di Mangilli, approvati dal Decr. Delegaz. 2. Genn. 39

£. 36187. –
– 2600 (Dis: Tipo: I. II. III. IV.

I. Tratto d'argine, e molo corrispond. £21498.33 { eseguito nel 1840, e pagato 40, 41, e parte da pagarsi con alcune aggi.. (Sed. rimane per. cons. 41)

II Tratto d'argine, e molo corrispond. — £19500.02 { da eseguirsi

III Tratto d'argine ------ " 1516.62 id.
21016.64

Debiti sussistenti di lavori eseguiti nel 1836 al difesa della Rotta Mangilli

a Mangilli £5756.85 } ...
a [illegible] " 5756.85 } ... cui si corrisponde l'amministr. nella rag. del 5 p %
a Pilosio " 2878.40 }

Progetto di nuovi lavori dell'ingr. Leopardo di data 31. 8bre 1841

Rimessa del molo superiormente all'abitato di Savorgnano stato distrutto dalla piena del: 14. gen. 1840 — £20682.71

Rimessa della punta inferiore della rotta Mangilli stata distrutta dalla piena sud. — " 28754.78
£49,437.49

(Rendono p. l'approvazione Superiore, e in linea d'arte i Progetti)

Prospetto degli Estimi Catastrali Censuarj incombenti ai Terreni che compongono il Circondario del Consorzio d'Interessati per la difesa dei medesimi dalle irruzioni ed allagazioni del Torrente Torre nel Comune Amministrativo di Povoletto, Distretto di Faedis, Provincia del Friuli

Territorj Censuarj compresi nel Circondario Consorziale		Entità per cadaun Territorio										
		Numero delle Ditte Posseditrici	Superficie in		Estimo in Lire Italiane							
							collocato in Grado					
Denominativi	Sezioni		Pert.e Cent.e	Centesimi	Totale		Primo		Secondo		Terzo	
Povoletto	Povoletto	230	3749	84	41,180	57	6383	03	25950	80	8846	74
	Belvedere	9	662	17	8223	19	..	..	5036	78	3186	51
	Marsure	43	1999	42	28220	34	18915	79	9245	83	58	72
	Siaco	49	700	06	13259	88	6	19	1461	76	11791	93
	Prions	222	4007	77	46871	12	6496	32	—	—	40374	80
	Salt	162	2955	33	27389	18	4453	81	5366	06	17569	31
Ravosa	Riavosa	36	1349	71	18782	40	—	—	10027	72	8754	68
	Magredis	28	677	40	10388	71	—	—	1010	89	9377	82
Savorgnano	Savorgnano	231	2966	20	49482	50	42690	84	5213	64	1578	02
Premulacco	Premulacco	104	1556	39	17397	43	10783	30	6614	13	—	—
Entità Totale del Circondario		1114	20624	29	261195	42	89729	28	69927	61	101538	53

Vertatur

L'Estimo totale importato dai Beni del Circondario Consorziale ammonta a — — — £ 261195.42

Sopra il quale, complessivamente preso, gettandosi un imposta d'una Lira per ogni Cento avrebbesi un risultato di — — — — — — £ 2611.95

Ma la Ciffra di carico dovi essere proporzionata al Grado d'interesse attribuito ai Fondi estimati, e la proporzione di carico ai medesimi essendo determinata ÷ 5, 4, 3, l'imposta complessiva da esigersi va ripartita secondo l'importanza dell'Estimo incombente ai Fondi di ciascun Grado

Trattasi poi d'un Imposta determinata non già in via precisa, ed inalterabile, ma che anzi può ammettere delle tenui differenze in più o meno, attesa l'oggetto che la riguarda.

Perciò, onde facilitare l'esecuzione dei calcoli nelle quotizzazioni parziali, si può ritenere sì costante regola contabile, che la Ciffra di carico del Grado primo sia tale da potersi perfettamente dividere per cinque, giacchè quattro quinti della medesima incomberanno al Grado secondo, e $\frac{3}{5}$ al Grado terzo. Perciocchè se la Ciffra di carico del primo grado fosse p. esempio di 8. pel secondo sarebbero $6\frac{2}{5}$, e pel terzo $4\frac{4}{5}$, quali frazioni difficulterebbero assai l'esecuzione dei calcoli da farsi sopra le parziali partite d'Estimo di questi secondi gradi; laddove, fissandosi pel primo in 10, risulterà di 8 pel secondo, e di 6 pel terzo, con che si escludono le suddette difficoltà di calcoli.

Ora, osservata l'entità degli Estimi da caricarsi nei singoli gradi; osservato l'ammontare dell'Imposta da percepirsi; ritenuta l'adottata proporzione tra essi gradi; e ritenuta la regola contabile surricordata; diremo:

$$26 \times 5 = 130,\ 26 \times 4 = 104,\ 26 \times 3 = 0{,}78,$$

d'onde risulta, che per ottenere prossimamente l'ammontare suespresso dell'Imposta di £ 2611.95,

va caricato l'Estimo incombente ai Beni in Grado primo di — — — £ 1 30

e da tal ciffra sottraendosi $\frac{1}{5}$ con — — — — — — 26

si ha per il Grado secondo — — — — £ 1 04

e di questa detraendosi $\frac{1}{4}$ con — — — — — — 26

si ha pel Grado terzo — — — — — — £ 78

Quindi dall'Estimo in Grado I ammontante a £ 89729.28 caricato di £ 1.30 p % si havrà £ 1166 48

——— d.° ——— II ——— 69924.61 ——— 1.04 p % ——— 727 24

——— d.° ——— III ——— 101538.53 ——— 78 p % ——— 791 98

Estimo totale £ 261195.42

Imposta derivabile — — — — £ 2685.70

Prospetto dimostrante la quantità e misura censuaria dei fondi compresi nel Perimetro Consorziale di Povoletto distinta nei tre gradi I. II. III.

Frazioni.	Quantità in grado						Totale.		Risultanza totale del Prospetto orig.le [illegible]
	primo		secondo		terzo				
Povoletto	752	26	2128	24	870	88	3751	38	P.e 3,749.84 - 1.54
Belvedere	.	.	434	34	227	83	662	17	" 662,17
Grions	796	10	.	.	3213	17	4009	27	" 4,007,77 - 1.50
Marsure	1418	13	560	09	21	20	1999	42	" 1,999,42
Salt	872	94	461	63	1621	67	2956	24	" 2,955.33 - 0,91
Siacco	1	46	69	02	630	17	700	65	" 700.06 - 0.59
Ravosa	.	.	821	88	527	83	1349	71	" 1,349.71
Magredis	.	.	39	72	637	68	677	40	" 677,40
Savorgnano	2494	10	314	88	157	22	2966	20	" 2966.20
Primulacco	1057	90	498	49	.	.	1556	39	" 1556.39
Totale P.e	7392	89	5328	29	7907	65	20628	83	20,624.29 - 4.54

Diverse classi secondo il diverso grado di pericolo a cui sono soggetti

la quota spettante si riparte in rag. del valore censuario dei rispettivi fondi

li gradi d'interesse applicati ai fondi del consorzio sono tre distinti in ..., collocati essendo nel primo li terreni esposti a maggior pericolo, quali vanno in conseguenza a sentire il maggior beneficio dai lavori di difesa

La proporz. in cui devono concorrere alle incombenti spese, in vista della rispettiva posiz. dei fondi di ciascun grado è determinata nella progress. aritmetica decrescente ÷ 5, 4, 3 [illegible] sottrazion di uno per ogni grado rispetto all'uno precedente e si riparte in ragione composta del val. censuario dei rispettivi fondi e del grado d'interesse applicato ai [illegible]

L'Estimo tota

Sopra il q

Ma la Ciffra d
propor
esigersi
Erattesi per D.
metten
Perciò, onde fa
regola
videre
Do, e
8. pel
dei cal
fandosi
suddette
Ora, osservata
imposi
gola f
21.
D'onde
di
vai cate
e da t

e di qu

Quindi dall'Estimo in grasse

D.		1
D.		1
Est.		
Impos.		

[illegible] Convenzione [illegible] £ 6.50
per Estratti, e [illegible] 10.25
Nuova [illegible] 48.
Tasse [illegible] 15.09
In [illegible] 6.50 69.59
86.34
15.09
71.25

12.
78

[illegible]
[illegible]
[illegible]

—

[illegible]
[illegible]

PROVINCIA di … COMUNE di

1117
840
277

Mizzolo e Zibit

Disegno

Divis. 1817	Opes. 1815			
N. 16 C. 64	N. 16 C. 2	Luogo Domin. con Ortol. C. 2 B, D		1.1.67
		mi: 32.30		
" 11 C. 61	" 3 C. 18	... imponibile, detto Mir. N. 35	C. 2 N. 2 = E	--.2.1
	" 4 C. 22	arativ. C. di Zaf...	2 N. 4	--.2.71
	" 5 C. 23	Zuechia, o Vergnas	" 14 N. 26	" 3.2.53
	" 6 d.	Campo Savetta	" 11 N. 21	

Provincia del Friuli

Distretto di Udine

Consorzio d'interessati p. la difesa dei terreni dalle irruzioni del Torr.te Torre nel Comune di Povoletto

In seguito al già pubblicato avviso di data L. corr. N. 21, ed a tenore del contratto vigente, li sottos.ti Presidenti del Consorziorzio sudd. consegnano al S.r Francesco Armellini Esattore e Cassiere ~~Consorziale~~ ~~pel~~ del consorzio medesimo per l'esazione il quinternetto di scossa colla Rubrica relativa della *prima* Rata della ~~Imposta~~ Tassa attribuita ai fondi ~~consorziati~~ del Comprensorio Consorziale per l'anno 1830 —

L'ammontare di essa prima Rata d'imposta ascende ad Austriache Lire mille trecento quarantadue, e centesimi ottantacinque — L. 1342.85

di cui la scadenza pei contribuenti è stabilita col giorno ~~ventisette~~ 28 febbrajo cadente, e l'esattore deve averla nella di lui cassa a disposizione dell'amministrazione del Consorzio pel giorno ~~sette~~ sei Marzo prossimo venturo; meno però il corrispettivo convenuto a lui favore che importa 33.37

Il detto Esattore Consorziale dichiara di aver ricevuto il Quinternetto — la Rubrica di cui sopra, e risultarvi l'importo sudd.ferito

Fatto, e sottoscritto in duplo li venti = 20 = febbrajo 1830

Li Presidenti

L'Esattore Consorziale

Pl

D.

Pr
E.
l'I

gior

cevi
mur

dall

PROVINCIA di	COMUNE di
Distretto di	Protocollo N.

PROCESSO VERBALE.

In adempimento dell' ossequiata Notificazione Provinciale il sottoscritto Regio Commissario Distrettuale consegna al Sig. Esattore della Comune pel triennio 1829, 1830, 1831 li Quinternetti di scossa colle relative Rubriche per l' Esazione della per l' anno cioè:

DENOMINAZIONE del Quinternetto DI SCOSSA	Ammontare della rata 182 per imposta generale devoluta al R. Tesoro							TOTALE delle Somme date in esazione
	Ordinaria	Straordinaria	Totale					

Diconsi Lire di cui la scadenza pei Censiti è stabilita col giorno e l'Esattore deve averla versata in Cassa Provinciale entro il giorno meno però il correspettivo già calcolato a suo favore nel Quinternetto di Scossa consegnato al Ricevitore Provinciale, dovendo pel giorno trovarsi nella di lui Cassa a disposizione del Comune le altre L. per sovrimposte Comunali.

Il detto Esattore Comunale dichiara di avere ricevuti li Quinternetti e Rubriche di cui sopra, e risultare dalli medesimi l' importo surriferito.

Fatto, e sottoscritto in quintuplo li 182

IL REGIO COMMISSARIO DISTRETTUALE

L' Esattore Comunale

PROVINCIA di | COMUNE di

DISTRETTO di | Protocollo N.

PROCESSO VERBALE.

In adempimento dell' ossequiata Notificazione Provinciale il sottoscritto Regio Commissario Distrettuale consegna al Sig. Esattore della Comune pel triennio 1829, 1830, 1831 li Quinternetti di scossa colle relative Rubriche per l' Esazione della per l' anno cioè:

DENOMINAZIONE del Quinternetto DI SCOSSA	Ammontare della rata 182 per imposta generale devoluta al R. Tesoro						TOTALE delle Somme date in esazione
	Ordinaria	Straordinaria	TOTALE				

Diconsi Lire di cui la scadenza pei Censiti è stabilita col giorno e l' Esattore deve averla versata in Cassa Provinciale entro il giorno meno però il correspettivo già calcolato a suo favore nel Quinternetto di Scossa consegnato al Ricevitore Provinciale, dovendo pel giorno trovarsi nella di lui Cassa a disposizione del Comune le altre L. per sovrimposte Comunali.

Il detto Esattore Comunale dichiara di avere ricevuti li Quinternetti e Rubriche di cui sopra, e risultare dalli medesimi l' importo surriferito.

Fatto, e sottoscritto in quintuplo li 182

IL REGIO COMMISSARIO DISTRETTUALE

L' Esattore Comunale

PIANO DISCIPLINARE

per l'Amministrazione del Consorzio delle Comuni della Carnia

pei Pontatici sul But, e sul Fella.

Art. 1. Il Consorzio delle Comuni della Carnia per provvedere alla conservazione dei Ponti sul Fella, e sul But, nonchè delle Strade ad essi conducenti, partendo dal confine dei Distretti di Ampezzo, Rigolato, o Paluzza, sarà formato di tutte le Comuni ora comprese nei quattro Distretti della Carnia, meno Cesclans, e Cavazzo del Distretto di Tolmezzo, che non hanno un interesse immediato, perchè aventi altre strade, di cui usano abitualmente per passare nel basso Friuli.

2. Esse Comuni verranno rappresentate da un Deputato per Distretto scelto dai Consigli Comunali, ed approvato Superiormente. Questi quattro Deputati formeranno la Commissione Amministratrice del Consorzio medesimo.

3. Il luogo di unione di essa Commissione sarà in Tolmezzo, come punto centrico, a portata dei due Ponti suddetti.

4. La Commissione unendosi, sarà sempre presieduta dal R. Commissario di Tolmezzo, il quale avrà solamente il voto consultivo. Vi sarà poi un Vice-Presidente tolto dai quattro Deputati.

5. Siccome tre dei Deputati domiciliano in altri Distretti, e necessaria essendo l'opera, e la sorveglianza continua almeno di uno di essi nel luogo, così il Vice-Presidente sarà sempre il Deputato di Tolmezzo, perchè in quella Comune residente, a meno che anche gli altri o sempre, o a vicenda credessero di poter domiciliare in Tolmezzo senza veron carico del Consorzio, nel qual caso la Vice Presidenza sarà alternata di tre in tre mesi.

6. Essi Deputati, approvata che sia la loro nomina, dovranno durare in carica pel corso di tre anni, decorribili dal giorno della loro attivazione. In capo ad essi, dai Consigli delle Comuni interessate sarà proceduto a nuova elezione, ritenuto, che potranno essere riconfermati successivamente i primi eletti, e così in seguito.

7. Approvata la nomina ora fatta, il R. Commissario di Tolmezzo la comunicherà agli eletti, invitandoli per un precisato giorno, onde assumino le loro funzioni. Ciò procederà con Processo Verbale, che formerà il primo Atto da registrarsi nel Protocollo della Commissione.

8 Dovrà destinarsi una Stanza, o presso la Deputazione Comunale di Tolmezzo, o in altro luogo, possibilmente senza carico del Consorzio, in cui la Commissione terrà le sue unioni, e conserverà i suoi Atti.

9. Tanto per la scritturazione, quanto per la tenuta del Protocollo, e dei Registri, nonche per l'ordine, e conservazione degli Atti, la Commissione si farà sussidiare da un Individuo, che verso un limitato compenso la Commissione stessa sarà per proporre, di concerto anche col R. Commissario, e che verrà assoggettato all'approvazione Delegatizia colla misura della mercede, che si troverà di proporre.

10. L'Officio dei Deputati sarà gratuito.

11. La Cassa sarà tenuta dall'Esattore Comunale di Tolmezzo mediante un discreto correspettivo da convenirsi mediante un apposito Contratto. E siccome la cauzione di esso Esattore si limita soltanto alla sua gestione verso il R. Tesoro, e la Comune, così si dovrà ripetere da esso un'aggiunta di fidejussione, che garantisca almeno la metà del prodotto di un anno dei Pontatici.

12. L'Esattore non potrà pagare somma alcuna, se non se contro mandato sottoscritto dal Vice Presidente, e vidimato dal R. Commissario Distrettuale.

13. L'Esattore alla fine di ogni anno dovrà produrre il suo Resoconto giustificato per dipendere sulle rimanenze di Cassa dagli ordini che verranno dati dalla Commissione.

14 L'esazione del fitto dei Ponti convenuto cogli Abboccatori, verrà da esso eseguito dietro i Quinternetti di scossa, che gli verranno dalla Commissione rimessi.

15. Siccome gli Abboccatori sono obbligati alla escussione fiscale al caso di ritardato pagamento alla scadenza, così a questa legge verrà pure sottoposto l'Esattore, con tutti gli obblighi derivanti dalla Sovrana Patente di emanazione 18. Aprile 1816., e susseguenti Regolamenti.

16. Le sedute della Commissione unita si limiteranno soltanto al momento della formazione dei Preventivi, e Consuntivi, alle Aste per delibere di lavori da farsi, e per quella dei Pontatici, nonchè al momento della stipulazione dei Contratti, riportata che abbiano la Superiore approvazione i Progetti. In tutti gli altri casi il Vice Presidente procederà cogli altri Deputati per via di corrispondenza da esser sempre riconosciuta, e vidimata dal R. Commissario di Tolmezzo, come verrà pure dallo stesso in ogni caso vidimato qualunque altro Atto, od ordine interinale, e non alterate le massime fondamentali del Consorzio, che occorresse di rilasciare in corso d'anno.

17. I Preventivi, e Consuntivi saranno sempre portati a conoscenza dei Consigli delle Comuni interessate, e dietro la loro adesione dovranno poi essere sottoposti all'approvazione della Regia Delegazione.

18. Nei Preventivi saranno comprese nelle attività le rimanenze, che fossero dell'anno antecedente, e l'ordinario reddito dei Pontatici a norma dei rispettivi Contratti; nella parte passiva vi si comprenderanno le rimanenze che fossero risultate dall'anno precedente, le spese ordinarie di salariati, spese di Cancelleria, di fitto, occorrendo, di correspettivo all'Esattore, ed una somma limitata per le spese di viaggio ai tre Deputati di Paluzza, Rigolato, ed Ampezzo, all'occasione, che per gli oggetti contemplati dall'Articolo 16. venissero chiamati. Si comprenderà pure una somma discreta per le riparazioni momentanee che potessero occorrere, nonchè le Rate dei Contratti di lavori deliberati che cadessero nell'anno.

19. Posta in attività la Commissione, sarà sua prima cura il formare il Preventivo da essere rimesso all'approvazione dei Consigli, determinando prima se convenga far quello della rimanenza dell'anno Civile in corso, o se debbasi estenderlo per l'anno intero, cominciando dal giorno in cui si sarà attivata la Commissione, nel che il Regio Commissario Distrettuale offrirà alla stessa i suoi consigli per determinare la cosa. Riconoscerà se in via provvisoria siasi dispendiata dalle Comuni alcuna somma per ripari occorsi dal giorno della consegna dei Ponti fatta dalla R. Finanza, onde comprenderla nel Preventivo. Sarà pure suo dovere di far riconoscere da abile approvato Ingegnere lo stato dei Ponti, e delle Strade ad essi conducenti, colla rilevazione di Fabbisogni, e Capitolati separati da assoggettarsi all'approvazione Superiore, tanto per la delibera dei lavori da farsi, quanto per la manutenzione. In esso Preventivo figureranno, come rimanenze attive, il credito verso la R. Finanza, e quelle Rate che fossero scadute, e non per anche pagate dagli Abboccatori; come figureranno alla parte passiva quelle somme, che antecipatamente fossero state esborsate dalle Comuni per esecuzione di lavori fatti in pendenza dell'attivazione del Consorzio.

20. Dovrà la Commissione promuovere in tempo la rinnovazione degli Appalti tanto per la delibera dei Pontatici, tanto per le manutenzioni che di tempo in tempo occorressero, devenendo poscia alla stipulazione dei Contratti dopo che saranno state approvate superiormente le delibere.

21. Qualora per opere radicali deliberate occorresse una somma maggiore dell'affitto da riscuotersi dai contraenti del Pedaggio, si dovrà farne il riparto di essa sopra le Comuni interessate, colla proporzione dell'estimo, e del personalista di ognuna di esse. La proposizione sarà ventilata dalla Commissione, indi sottoposta al voto dei Consigli, e subordinata all'approvazione Tutoria.

22. Quanto alle spese di Cancelleria, che non potranno essere che limitate, si stabilirà annualmente il fabbisogno, il quale riconosciuto dal R. Commissario di Tolmezzo, sarà poi il suo importo incluso nel Preventivo.

23 Approvato che sia il Consuntivo, la rimanenza di Cassa sarà versata quale deposito nel Santo Monte di Pietà, a frutto, o senza, secondo le massime di quell'Istituto; ritenuto però, che abbiasi a conservare in essa Cassa Consorziale sempre la somma di lire duecento per i bisogni istantanei che potessero occorrere.

24. Di questa rimanenza l'Amministrazione non potrà valersi se non che nei casi possibili di estraordinarie circostanze, ed anche pei bisogni ordinarj, qualora l'urgenza lo richiedesse, ed il dispendio occorrente sorpassasse l'importo della somma esistente nella Cassa dell'Esattore.

Piano dettato dall'Inclita I. R. Delegazione Provinciale col Decreto 2. Settembre 1829. N. 16620. - 2966. I., ed approvato col Governativo Dispaccio 25. Settembre stesso N. 34379. - 4015., reso noto col Delegatizio Decreto 12. Ottobre successivo N. 21273. - 3773. I.

Tolmezzo li 30. Dicembre 1829.

Il Regio Commissario Distrettuale
DELLA ROVERE.

DITA

Numero progressivo	Numero		Superficie		ESTIMO IN LIRE ITALIANE			
	di Mappa	Subalt.	Pertiche Censuarie	Centesimi	Totale	Collocato in Grado		
						Primo	Secondo	Terzo

DITA

Numero progressivo	Numero di Mappa	Subalt.	Superficie Pertiche Censuarie	Centesimi	ESTIMO IN LIRE ITALIANE Totale		1. Collocato in Grado Primo		Secondo		Terzo	

DITA

Numero progressivo	Numero		Superficie		ESTIMO IN LIRE ITALIANE			
	di Mappa	Subalt.	Pertiche Censuarie	Centesimi	Totale	Collocato in Grado		
						Primo	Secondo	Terzo

DITA

Numero progressivo	Numero di Mappa	Numero Subalt.	Superficie Pertiche Censuarie	Superficie Centesimi	ESTIMO IN LIRE ITALIANE Totale		Collocato in Grado Primo		Secondo		Terzo	

POSSESSORI	Superficie		ESTIMO IN LIRE ITALIANE			
				Collocato in Grado		
	Pertiche Censuarie	Centesimi	Totale	Primo	Secondo	Terzo

POSSESSORI	Superficie		ESTIMO IN LIRE ITALIANE			
			Totale	Collocato in Grado		
	Pertiche Censuarie	Centesimi		Primo	Secondo	Terzo

rzo

POSSESSORI	Superficie		ESTIMO IN LIRE ITALIANE			
	Pertiche Censuarie	Centesimi	Totale	Collocato in Grado		
				Primo	Secondo	Terzo

POSSESSORI	Superficie		ESTIMO IN LIRE ITALIANE			
				Collocato in Grado		
	Pertiche Censuarie	Centesimi	Totale	Primo	Secondo	Terzo

PROVINCIA DEL FRIULI

PROTOCOLLO della Presidenza del Consorzio di Rauscedo, e Damanins per l' anno 18

Numero progressivo	Data della presentazione			Data e Numero dell Esibito				ESTRATTO	EVASIONE	Data dell' Evasione			Nomenclatura	Num. del Fascicolo col suo Referato
	Giorno	Mese	Anno	Giorno	Mese	Anno	Num.			Giorno	Mese	Anno		

PROVINCIA DEL FRIULI

PROTOCOLLO della Presidenza del Consorzio di Rauscedo, e Damanins per l'anno 18

Numero progressivo	Data della presentazione			Data e Numero dell'Esibito				ESTRATTO	EVASIONE	Data dell'Evasione			Nomenclatura	Num. del Fascicolo col suo Referato
	Giorno	Mese	Anno	Giorno	Mese	Anno	Num.			Giorno	Mese	Anno		

Numero progressivo

PROVINCIA DEL FRIULI

PROTOCOLLO della Presidenza del Consorzio di Rauscedo, e Damanins per l'anno 18

Numero progressivo	Data della presentazione			Data e Numero dell' Esibito				ESTRATTO	EVASIONE	Data dell' Evasione			Nomenclatura	Num. del Fascicolo col suo Referato
	Giorno	Mese	Anno	Giorno	Mese	Anno	Num.			Giorno	Mese	Anno		

PROVINCIA DEL FRIULI

PROTOCOLLO della Presidenza del Consorzio di Rauscedo, e Damanins per l' anno 18

Numero progressivo	Data della presentazione			Data e Numero dell' Esibito				ESTRATTO	EVASIONE	Data dell' Evasione			Nomenclatura	Num. del Fascicolo col suo Referato
	Giorno	Mese	Anno	Giorno	Mese	Anno	Num.			Giorno	Mese	Anno		

PROVINCIA DEL FRIULI. DISTRETTO DI FAEDIS.

QUINTERNETTO DI SCOSSA

che si consegna all'Esattore del CONSORZIO *istituito per la difesa dei Terreni dalle irruzioni ed allagazioni del Torrente Torre nel Comune Amministrativo di Povoletto,*

PER L' ANNO

CIFRA D' ESTIMO CATASTRALE CENSUARIO incombente alla generalità dei Beni del COMPRENSORIO CONSORZIALE - - - - - - - - L.

del quale in base alla seguita graduazione dei Beni stessi, ne risulta incombente

ai collocati in grado { Primo . . . . . L.
Secondo . . . . . „
Terzo . . . . . „ }

CARICO TOTALE incombente ai Beni del COMPRENSORIO per l'anno suddetto L.

quale, secondo l'adottata e vigente proporzione ÷ 5, 4, 3 tra i singoli gradi de' Fondi Consorziati, va ripartito sui medesimi nelle misure seguenti:

Pei collocati in grado { Primo, in ragione di L. per ogni L. 100. d'Estimo L.
Secondo, . . . id. . . . . „ . . . . id. . . . . „
Terzo, . . . id. . . . „ . . . . id. . . . . . . „ }

L.

E sarà esatto in Rat , colla prefenita scadenza

Numero progressivo	POSSESSORI	ESTIMO Catastrale Censuario collocato in grado	CARICO per l'anno					
			Parziale per ciascun grado	Complessivo	Esigibile nell Rat			
		Primo						
		Secondo						
		Terzo						
		Primo						
		Secondo						
		Terzo						
		Primo						
		Secondo						
		Terzo						
		Primo						
		Secondo						
		Terzo						

PAGAMENTI FATTI DAL CONTROSCRITTO POSSESSORE

Data			INDICAZIONI	Somme pagate in causa				
Anno	Giorno	Mese						Penali e Spese

Numero progressivo	POSSESSORI	ESTIMO Catastrale Censuario collocato in grado	CARICO per l'anno					
			Parziale per ciascun grado	Complessivo	Esigibile nell Rat			
		Primo Secondo Terzo						
		Primo Secondo Terzo						
		Primo Secondo Terzo						
		Primo Secondo Terzo						

PAGAMENTI FATTI DAL CONTROSCRITTO POSSESSORE

Data			INDICAZIONI	Somme pagate in causa				
Anno	Giorno	Mese						Penali e Spese

Numero progressivo	POSSESSORI	ESTIMO Catastrale Censuario collocato in grado			CARICO per l'anno									
					Parziale per ciascun grado	Complessivo	Esigibile nell Rat							
		Primo Secondo Terzo												
		Primo Secondo Terzo												
		Primo Secondo Terzo												
		Primo Secondo Terzo												

PAGAMENTI FATTI DAL CONTROSCRITTO POSSESSORE

Data			INDICAZIONI	Somme pagate in causa				
Anno	Giorno	Mese						Penali e Spese

PROVINCIA DEL FRIULI. DISTRETTO DI FAEDIS.

RUBRICA, E SOMMARIO

DEL

QUINTERNETTO DI SCOSSA

che si consegna all Esattore del CONSORZIO *istituito per la difesa dei Terreni dalle irruzioni ed allagazioni del Torrente Torre nel Comune Amministrativo di Povoletto,*

PER L' ANNO

CIFRA D' ESTIMO CATASTRALE CENSUARIO incombente alla generalità dei Beni del COMPRENSORIO CONSORZIALE - - - - - - - - - L.

del quale in base alla seguita graduazione dei Beni stessi, ne risulta incombente

ai collocati in grado { Primo . . . . . L. / Secondo . . . . „ / Terzo . . . . . „

CARICO TOTALE incombente ai Beni del COMPRENSORIO per l' anno suddetto - - - L.

quale, secondo l' adottata e vigente proporzione ÷ 5, 4, 3 *tra i singoli gradi de' Fondi Consorziati, va ripartito sui medesimi nelle misure seguenti:*

Pei collocati in grado { Primo, in ragione di L. per ogni L. 100. d'Estimo L. / Secondo, . . id. . . . „ . . . . id. . . . . . . „ / Terzo, . . . id. . . . „ . . . . id. . . . . . . „

L.

E sarà esatto in Rat , colla prefenita scadenza

Numero progressivo	POSSESSORI	Frazione Catastrale Censuaria	Foglio del Libro Trasporti

ESTIMO CATASTRALE CENSUARIO							CARICO							
Parziale per Frazione in grado			Totale nel comprensorio in grado			Complessivo	Incombente all' Estimo in grado			Complessivo per l' anno	Esigibile nell Rat			
Primo	Secondo	Terzo	Primo	Secondo	Terzo		Primo	Secondo	Terzo					

Numero progressivo	P O S S E S S O R I	Frazione Catastrale Censuaria	Foglio del Libro Trasporti	Pri...

ESTIMO CATASTRALE CENSUARIO							CARICO							
Parziale per Frazione in grado			Totale nel comprensorio in grado			Complessivo	Incombente all' Estimo in grado			Complessivo per l' anno	Esigibile nell Rat			
Primo	Secondo	Terzo	Primo	Secondo	Terzo		Primo	Secondo	Terzo					

Numero progressivo	POSSESSORI	Frazione Catastrale Censuaria	Foglio del Libro Trasporti

ESTIMO CATASTRALE CENSUARIO							CARICO							
Parziale per Frazione in grado			Totale nel comprensorio in grado			Complessivo	Incombente all' Estimo in grado			Complessivo per l' anno	Esigibile nell Rat			
Primo	Secondo	Terzo	Primo	Secondo	Terzo		Primo	Secondo	Terzo					

Arazioni di Premulacco, Racosa e Magredis

Foglio del Libro Trasporti	Superficie	Estimo Totale	Estimo calcolato in grado Prima	Seconda	Terzo	Carico del 1 grado I £ 1.30	II £ 1.04	III 78	Carico Totale	Quota incombente per la Rata 1.ma	2.da
					Premulacco						
1	3.05	34.22	34.22			44			44	22	22
2	108.01	1746.79	612.56	1124.23		7.96	11.80		19.76	9.88	9.88
3	4.98	55.88		55.88			58		58	29	29
4	5.80	140.11	140.11			1.82			1.82	91	91
5	1.00	11.22	11.22			14			14	07	07
"	10.06	112.88	50.38	62.50		64	64		1.29	64	64
6	4.42	42.11	42.11			54			54	27	27
7	4.07	76.40	76.40			1.00			1.00	50	50
8	13.56	233.11	148.12	84.99		1.92	88		2.80	1.40	1.40
9	5.69	63.84	63.84			82			83	42	41
10	3.50	45.01	45.01			58			58	29	29
11	3.87	43.42		43.42			44		44	22	22
12	2.81	31.53		31.53			22		22	16	16
13	4.31	48.35		48.25			50		50	25	25
14	2.19	24.57		24.57			26		26	13	13
15	3.87	43.42		43.42			44		44	22	22
16	3.34	27.47		27.47			38		38	19	19
17	4.03	45.22		45.22			48		48	24	24
18	3.05	34.22		34.29			36		36	18	18
19	4.55	51.05	29.73	21.32		39	22		61	30	31
20	5.15	57.78		57.78			60		60	30	30
"	2.70	30.29	30.29			40			40	20	20
21	4.51	93.27		93.27			98		98	49	49
22	6.10	68.44		68.44			70		70	35	35
"	5.79	89.34	89.34			1.16			1.16	58	58
23	19	5.56	5.56			08			08	04	04
24	4.37	67.43	67.43			88			88	44	44
25	6.83	93.18	93.18			1.22			1.22	61	61
26	1.70	18.88	18.88			24			24	12	12
27	1.40	28.95		28.95			30		30	15	15
28	2.05	23.00	23.00			30			30	15	15
29	58.34	562.34	527.22	35.12		6.86	36		7.22	3.61	3.61
"	19.22	362.48	362.48			4.72			4.72	2.36	2.36
30	6.28	70.46		70.46			74		74	37	37
32	2.12	23.79		23.79			24		24	12	12
33	4.54	50.94	50.94			66			66	33	33
34	2.59	29.06		29.06			30		30	15	15
35	8.90	10.30	10.30			14			14	07	07
36	75										
Summa 1.	339.69	4606.31	2532.22	2073.99		32.94	21.54		54.48	27.24	27.24

Premulacco, Racosa, e Magredis

			I	II	III	I	II	III	Tote	Rate I	Rate II
37	327 01	457 81	457 81			5 96			5 96	2 98	2 98
38	22										
39	4 78	53 63	53 63			70			70	25	25
40	2 35	27 59	27 59			48			48	24	24
41	10 63	51 75		51 98			54		54	27	27
42	2 83	31 75		31 73			33		33	17	16
43	16 30	182 89		182 89			1 90		1 90	95	95
44	2 36	37 70	37 70			50			50	26	25
45	58 42	655 47	233 60	421 87		3 02	4 39		7 40	3 70	3 71
46	2 93	32 88		32 88			34		24	12	12
47	5 77	72 83	72 83			94			94	47	47
48	9 36	117 82	103 01	14 81		1 34	16		1 50	75	75
50	16 36	65 30	65 30			86			86	43	42
51	12 00	141 10		141 10			1 46		1 46	73	73
52	4 19	47 01		47 01			48		48	24	24
53	11 15	125 10	125 10			1 62			1 62	81	81
54	53	8 18	8 18			10			10	05	05
55	12 22	129 32	129 32			1 68			1 68	84	84
55½	33 83	488 77	365 46	123 31		4 76	1 28		6 04	3 02	3 02
56	27	10 81	10 81			14			14	07	07
57	71 78	1268 31	705 48	562 83		9 18	5 86		15 04	7 52	7 52
58	2 46	27 60		27 60			28		28	14	14
59	30 62	343 55	67 99	275 56		88	2 86		3 74	1 87	1 87
60	4 50	50 49	50 49			66			66	33	33
61	2 36	37 83	37 83			50			50	25	25
62	10 84	131 60	14 55	117 05		19	1 22		1 41	70	71
63	1 45	36 12	36 12			46			46	23	23
"	5 69	197 81	197 81			2 58			2 58	1 29	1 29
64	12 98	379 28	379 28			4 94			4 94	2 47	2 47
66	12 22	249 35	249 35			3 24			3 24	1 62	1 62
67	1 78	19 98		19 98			20		20	10	10
69	4 33	89 54		89 54			93		93	46	47
70	3 78	42 41		42 41			44		44	22	22
71	20 52	230 23		230 23			2 40		2 40	1 20	1 20
72	4 28	48 02	48 02			62			62	31	31
73	46 78	182 17	182 17			2 36			2 36	1 18	1 18
74	2 49	3 49	3 49			04			04	02	02
75	32	3 59	3 59			04			04	02	02
76	10 86	151 49	122 88	28 61		1 60	30		1 90	95	95
77	2 32	26 03	26 03			34			34	17	17
78	271 57	4280 38	2679 59	1600 79		34 84	16 64		51 48	25 74	25 74
"	2 83	72 26	72 26			96			96	48	48
79	3 15	35 34	35 34			46			46	23	23
80	6 20	69 56	69 56			90			90	45	45
81	1 21	3 40	3 40			04			04	02	02
82	1 22	3 42	3 42			04			04	02	02
83	6 50	76 30	76 30			1 00			1 00	50	50
2. Somma	1075 25	10808 46	6766 29	4042 17		87 96	42 91		129 97	64 98	64 99

						I	II	III	Tot.	I	II
84	11 54	150 25	—	150 25			1 56		1 56	78	78
85	18 30	239 11	215 45	24 46		2 50	26		3 06	1 53	1 53
86	2 59	29 11	—	29 11			30		30	15	15
87	5 01	56 21	—	56 21			58		58	29	29
88	24 85	450 13	450 13			5 56			5 56	2 93	2 93
89	2 96	33 21	29 28	3 93		38	04		42	21	21
90	1 55	17 39	12 68	4 71		16	05		21	10	10
91	15 59	174 92	174 92			2 28			2 28	1 14	1 14
92	1 24	13 91	13 91			15			18	09	09
93	2 39	26 82		26 82		—	28		28	14	14
94	1 25	14 03	14 03			19			19	10	09
95	1 92	23 64		23 64			24		24	12	12
96	2 30	25 81		25 81			26		26	13	13
97	2 60	29 12		29 12			29		29	16	16
98	3 11	34 89	34 89			45			45	23	22
99	3 77	40 39	40 39			52			52	26	26
100	1 57	17 61		17 61			18		18	09	09
101	14 42	244 29	137 99	106 30		1 85	1 05		2 90	1 45	1 45
102	6 53	100 96	100 76			1 30			1 30	65	65
103	2 26	46 74	46 74			60			60	30	30
104	15 70	213 52	213 52			2 75			2 75	1 39	1 39
3	141 45	1982 66	1484 69	497 97	—	19 20	5 17		24 47	12 24	12 23
1 Somme	339 69	4606 31	2532 32	2073 99	—	32 94	21 54		54 48	27 24	27 24
2 —	1075 25	10808 46	6766 29	4042 17	—	87 96	42 01		129 97	64 98	64 99
Total	1556 39	17397 43	10783 30	6614 13	—	140 20	68 72		208 92	104 46	104 46

[illegible]

1	12 43	176 14	—	—	176 14			1 37	1 37	69	68
2	18 04	344 74	—	165 11	179 63		1 72	1 40	3 12	1 56	1 56
3	29 54	350 62	—	350 62	—		3 64	—	3 64	1 82	1 82
4	22 62	154 04	—	154 04	—		1 60	—	1 60	80	80
5	1 37	26 18	—	26 18	—		27	—	27	13	14
6	16 37	113 77	—	113 77	—		1 18		1 18	59	59
7	15 82	265 84	—	265 84	—		2 76		2 76	1 38	1 38
8	10 03	109 72			109 72		—	86	86	42	43
9	4 44	36 32	—	36 32	—		38		38	19	19
10	129 15	1888 66	—	1694 35	194 28		17 62	1 51	19 13	9 57	9 57
11	1 15	1 96		1 96	—		02		02	01	01
12	3 64	24 79	—	24 79	—		26		26	13	13
13	43 77	615 46	—	590 04	25 42		6 14	21	6 35	3 18	3 17
14	102 98	1563 00	—	284 17	1278 83		2 96	9 97	12 93	6 46	6 47
15	4 44	36 32	—	36 32			38		38	19	19
1er [illegible]	415 79	5707 56	—	3743 54	1964 02		38 92	15 32	54 25	27 13	27 12

16	18 42	150 67		150 67		1 56		1 56	78	78
17	103 19	1393 04		154 09	1238 95	1 60	9 66	11 26	5 63	5 63
18	2 03	13 82		13 82		14		14	07	07
19	12 95	88 19		88 19		92		92	46	46
20	6 37	52 11		52 11		56		54	27	27
21	529 21	8024 89		3310 73	4714 16	34 43	36 77	71 20	35 60	35 60
22	4 91	42 16		42 16		42		42	21	21
23	3 77	25 67		25 67		27		27	14	13
24	30 36	376 05		376 05		3 92		3 92	1 96	1 96
25	4 10	33 53		33 53		34		34	17	17
26	3 93	26 76		26 76		28		28	14	14
27	48 90	643 91		208 68	435 23	2 17	3 39	5 56	2 78	2 78
28	1 08	1 85			1 85		01	01	01	"
29	78 64	791 17		791 17		8 22		8 22	4 21	4 11
30	5 49	37 39		37 39		39		39	19	20
31	2 29	18 73		18 73		20		20	10	10
32	7 01	133 96		133 96		1 40		1 40	70	70
33	32 69	593 15		593 15		6 16		6 16	3 08	3 08
34	12 00	229 32		229 32		2 39		2 39	1 20	1 19
35	13 49	257 79			257 79		2 02	2 02	1 01	1 01
36	13 09	142 68			142 68		1 11	1 11	56	55
2e Somme	433 92	13074 84		6284 18	6790 66	65 35	52 96	118 31	59 17	59 14
1e	915 79	5707 56		3743 54	1964 02	38 93	15 32	54 25	27 13	27 12
Totale	1349 71	18782 40		10027 72	8754 68	104 28	68 28	172 56	86 30	86 26

Magreb's

1	2 74	62 17			62 17			49	25	24
2	27 04	346 12			346 12		2 70	2 70	1 35	1 35
3	5 95	73 66			73 66		58	58	29	29
4	36 50	467 20			467 20		3 65	3 65	1 82	1 83
5	3 44	44 03			44 03		35	35	18	17
6	17 71	226 69			226 69		1 79	1 79	88	88
7	3 27	41 86			41 86		33	33	17	16
8	15 08	211 75			211 75		1 66	1 66	83	83
9	3 18	40 70			40 70		32	32	16	16
10	13 11	226 14			226 14		1 76	1 76	88	88
11	29 20	659 44		659 44	~~659 44~~	6 86	~~5 11~~	6 86	2 43	2 43
~~12~~	3 74	47 87			47 87		37	37	19	18
13	44 17	853 98			853 98		6 66	6 66	3 33	3 33
14	21 07	269 70			269 70		2 10	2 10	1 05	1 05
15	10 74	137 47			137 47		1 08	1 08	54	54
16	1 32	16 89			16 89		13	13	06	07
17	3 95	79 95			79 95		62	62	31	31
18	4 06	82 17			82 17		64	64	32	32
19	25 05	416 45			416 45		3 26	3 26	1 63	1 62
20	206 72	2985 10		351 45	2633 65	3 65	20 54	24 19	12 10	12 09
21	10 09	124 91			124 91		97	97	49	48
22	9 54	122 11			122 11		95	95	47	48
23	7 24	92 67			92 67		72	72	36	36
24	116 20	1939 51			1939 51		15 12	15 12	7 56	7 56
25	1 32	16 89			16 89		13	13	07	06
26	43 90	661 59			661 59		5 16	5 16	2 58	2 58
27	7 13	91 26			91 26		71	71	35	36
28	3 94	50 43			50 43		39	39	20	19
	677 40	10288 71		1010 89	9377 82	10 61	73 15	83 66	41 85	41 81

Frazione di Savorgnano

Foglio del Libro Rapporti	Superficie	Estimo Totale	Estimo collocato in grado Primo	Secondo	Terzo	Carico del grado I L. 1.30	II L. 1.04	III L. .78	Carico Totale	Quota incombente per la Rata 1ma	2da
1	06	16 41	16 41			22			22	11	11
1	13 50	149 05	149 05			1 94			1 94	97	97
2	260 73	5666 27	5332 16		334 11	69 32		2 60	71 92	35 96	35 96
3	4 48	53 94	53 94			70			70	35	35
4	8 54	76 43	76 43			1 00			1 00	50	50
5	11 72	229 34	229 34			2 98			2 98	1 49	1 49
6	2 99	35 64	35 64			46			46	23	23
7	7 09	76 08			76 08			60	60	30	30
8	09	32 12	32 12			42			42	21	21
9	77	84 49	84 49			1 10			1 10	55	55
10	03	15 71	15 71			20			20	10	10
11	9 27	82 97	82 97			1 08			1 08	54	54
12	1 79	38 56	38 56			50			50	25	25
13	3 91	84 22	84 22			1 10			1 10	55	55
14	4 12	217 17	217 17			2 82			2 82	1 41	1 41
16	5 39	190 18	190 18			2 48			2 48	1 24	1 24
17	30 42	787 78	755 41		32 37	9 82		26	10 08	5 04	5 04
18	9 93	129 29	85 48	19 17	34 66	1 12	20	26	1 68	79	79
19	6 16	109 71	109 71			1 42			1 42	72	71
20	13 68	193 41	1 65	191 76	02	02	2 00		2 02	1 01	1 01
21	106 54	1964 21	1822 17	55 91	76 13	23 82	68	60	25 00	12 50	12 50
22	4 97	105 45	105 45			1 37			1 37	69	68
23	12 00	282 12	282 12			3 66			3 66	1 83	1 83
24	17 76	306 28	266 98	39 30		3 48	40		3 88	1 94	1 94
25	12 12	199 17	48 15	151 02		62	1 58		2 20	1 10	1 10
26	23 43	209 70	209 70			2 72			2 72	1 36	1 36
27	3 42	40 77	40 77			52			52	26	26
28	8 28	175 46	175 46			2 28			2 28	1 14	1 14
29	3 74	46 68			46 68			36	36	18	18
30	1 10	35 73	35 73			46			46	23	23
31	97	33 73	33 73			44			44	22	22
32	8 26	78 82	78 82			1 02			1 02	51	51
33	3 26	40 05	40 05			52			52	26	26
34	89	9 53	9 53			12			12	06	06
35	2 64	28 33	28 33			36			36	18	18
36	17 11	210 18	210 18			2 74			2 74	1 37	1 37
37	7 88	70 53	70 53			92			92	46	46
38	74	6 62	6 62			08			08	04	04
39	62	5 55	5 55			06			06	03	03
40	12 22	286 55		286 55			2 98		2 98	1 49	1 49
41	41 35	241 85	169 30	72 55		6 10	76		6 86	3 43	3 43
P.° Somma	792 28	12956 08	11539 81	816 26	600 01	150 00	8 50	4 68	163 18	81 60	81 58

Savorgnano

			I	II	III	1	2	3	Tot.	I	II
Riporto	793 28										
42	87	9 23		9 23			10		10	05	05
43	38	72 45	72 45			94			94	47	47
44	5 55	116 01	111 14	4 87		1 44	06		1 50	75	75
45	4 34	51 73	51 73			68			68	34	34
46	12 17	120 15	120 15			1 56			1 56	78	78
47	3 07	36 59	36 59			48			48	24	24
48	17 39	190 76	190 76			2 48			2 48	1 24	1 24
49	25 31	70 34	70 34			92			92	46	46
50	118 54	243 50	225 85	2 62	15 03	2 94	03	12	3 09	1 55	1 54
51	4 40	9 90	9 90			12			12	06	06
52	4 22	"	"	"	"	"	"	"	"	"	"
53	2 56	140 18	140 18			1 82			1 82	91	91
54	3 25	57 88	57 88			76			76	38	38
55	2 40	21 93		21 93			22		22	11	11
56	2 78	29 83	29 83			38			38	19	19
57	1 30	13 95		13 95			14		14	07	07
58	6 15	262 26	262 26			3 40			3 40	1 70	1 70
59	8 97	193 21	193 21			2 52			2 52	1 26	1 26
60	2 20	56 99	56 99			74			74	37	37
61	33 68	362 93	331 51	31 42		4 30	33		4 63	2 31	2 31
62	2 78	29 83	29 83			38			38	19	19
63	6 21	135 83	135 83			1 76			1 76	88	88
64	4 57	98 44	98 44			1 28			1 28	64	64
66	4 39	249 30	249 30			3 24			3 24	1 62	1 62
67	04	94	94			02			02	01	01
68	2 29	53 84	53 84			70			70	35	35
69	5 08	54 00	23 29	30 71		30	32		62	31	31
70	02	80 48	80 48			1 04			1 04	52	52
71	40	9 40	9 40			12			12	06	06
72	2 48	109 47	92 82	16 65		1 20	18		1 38	69	69
73	1 27	29 86	29 86			38			38	19	19
74	2 28	109 24	95 89	12 35		1 24	14		1 38	69	69
75	1 22	28 68	28 68			36			36	18	18
76	1 83	19 64			19 64			14	14	07	07
77	29 41	353 60	353 60			4 60			4 60	2 30	2 30
78	21 71	435 56		435 56			4 53		4 53	2 27	2 26
79	10 49	176 35	176 35			2 28			2 28	1 14	1 14
80	10 10	169 69	169 69			2 20			2 20	1 10	1 10
81	5 68	93 00	93 00			1 20			1 20	60	60
82	3 39	199 74	177 31	22 43		2 30	23		2 53	1 27	1 26
83	31 27	736 56	736 56			9 58			9 58	4 79	4 79
84	27	31 35	31 35			40			40	20	20
85	30	257 45	257 45			3 34			3 34	1 67	1 67
86	07	1 65	1 65			02			02	01	01
87	7 81	241 84	241 84			3 14			3 14	1 57	1 57
88	2 64	35 62	35 62			46			46	23	23
II Somma	1221 19	5801 68	5163 89	603 12	34 67	67 12	6 27	26	73 65	36 84	36 81

III Somma

		*	I	II	III.	1	2	5	Total	*	4
	1221 19										
89	26	31 11	31 11			40			40	20	20
90	6 22	110 78	110 78			1 44			1 44	72	72
91	4 59	84 31	84 31			1 10			1 10	55	55
92	2 10	37 40	37 40			50			50	26	26
93	3 52	63 73	63 73			83			83	42	41
94	45			„	„						
95	22 64	519 52	519 52			6 76			6 76	3 38	3 38
96		15 00	15 00			20			20	10	10
97	22 60	517 82	517 82			6 74			6 74	3 37	3 37
98	52	12 23	12 23			16			16	08	08
99	24 95	526 23	526 28			6 98			6 98	3 49	3 49
100	41 23	818 32	818 32			10 64			10 64	5 32	5 32
101	19	54 47	54 47			70			70	35	35
102	21	4 94	4 94			06			06	03	03
103	20	57 05	57 05			74			74	37	37
104	1 94	34 55	34 55			46			46	23	23
105	1 82	29 20	29 20			50			50	25	25
106	92 49	1573 51	1573 51			20 46			20 46	10 23	10 23
107	66	11 75	11 75			16			16	08	08
109	4 09	72 54	72 54			94			94	47	47
110	4 09	72 54	72 54			94			94	47	47
111	4 73	77 59	77 59			1 00			1 00	50	50
112	190 06	2560 03	1829 64	682 72	17 72	24 18	7 10	14	31 42	15 71	15 71
113	1 11	2 49	2 49			03			03	02	01
114	12 85	136 85		126 85			1 42		1 42	71	71
115	35 68	564 97	564 97			7 34			7 34	3 67	3 67
116	79 28	1354 21	1354 21			17 60			17 60	8 80	8 80
116	3 79	81 64	81 64			1 06			1 06	53	53
117	20 40	226 06	226 06			3 06			3 06	1 53	1 53
118	18 89	288 09	116 96	171 13		1 52	1 78		3 30	1 65	1 65
119	10 21	160 46	160 46			2 08			2 08	1 04	1 04
120	4 36	93 91	93 91			1 22			1 22	61	61
121	9 36	136 80	136 80			1 78			1 78	89	89
122	22 85	322 27	322 27			4 18			4 18	2 09	2 09
123	5 27	115 67	115 67			1 50			1 50	75	75
124	12	27	27								
125	4 29	77 90	77 90			1 02			1 02	51	51
126	2 84	50 58	50 58			46			66	33	33
127	11 68	363 91	363 91			4 73			4 73	2 36	2 37
128	1 54	36 21	36 21			47			47	24	23
129	2 54	49 46	49 46			64			64	32	32
130	08	31 88	21 88			42			42	21	21
131	[illegible]	285 10	285 10			3 70			3 70	1 85	1 86
132	4 82	85 84	85 84			1 12			1 12	56	56
133	1 77	21 10	21 10			28			28	14	14
134	6 45	87 81	87 81			1 14			1 14	57	57
III somma	1931 04	11888 80	10889 38	990 70	17 72	141 44	10 70	14	151 88	75 94	75 94

			I	II	III	1	2	3	Totale	Rata I	Rata II
	1931 04										
135	28	63	63			„			„	„	„
136	33 46	549 16	419 24	84 01	45 81	5 44	87	26	6 67	3 34	3 33
137	29 44	970 40	970 40			12 62			12 62	6 31	6 21
138	67	16 65	16 65			22			22	11	11
139	46	10 81	10 81			14			14	07	07
140	18	4 23	4 29			05			05	02	03
142	1 08	25 39		25 29			26		24	13	13
143	2 10	25 03		25 03			26		26	13	13
144	1 74	18 67		18 67			19		19	10	09
145	4 38	47 00	47 00			61			61	30	31
146	01	24	24								
147	10 93	97 82	97 82			1 27			1 27	64	63
—	51 84	576 81			576 81			4 50	4 50	2 25	2 25
148	5 60	132 24	132 24			1 72			1 72	86	86
149	1 08	25 39		25 39			26		26	13	13
150	2 39	25 64	25 64			33			33	16	17
151	25 64	78 54	78 54			1 02			1 02	51	51
152	05	1 18	1 18			02			02	01	01
153	04	52 94	52 94			66			66	33	33
154	2 14	47 71	47 71			62			62	31	31
155	15	33 53	33 53			44			44	22	22
156	3 73	44 46	44 46			58			58	29	29
157	3 49	31 24	31 24			40			40	20	20
158	40	8 62		8 62		12	12		12	06	06
159	53	27 46	27 44			36			36	18	18
160	18	4 23	4 23			06			06	03	03
161	93	270 66	270 66			3 52			3 52	1 76	1 76
162	1 40	111 12	111 12			1 44			1 44	72	72
163	1 78	38 34		38 34			40		40	20	20
164	2 06	125 32	125 22			1 62			1 62	81	81
165	9 66	329 45	329 45			4 28			4 28	2 14	2 14
166	1 07	19 06	19 06			24			24	12	12
167	48	11 28	11 28			14			14	07	07
168	54 82	767 59	710 01	57 58		9 22	60		9 62	4 91	4 91
169	96 46	1498 35	1266 29	203 63	28 43	16 46	2 12	22	18 80	9 40	9 40
169	2 13	22 85	22 85			30			30	15	15
170	2 58	60 65		60 65			64		64	32	32
171	3 47	37 23	37 23			48			48	24	24
172	31 61	281 96	281 96			3 76			3 76	1 88	1 88
173	11	32 59	32 59			42			42	21	21
174	14	3 29	3 29			04			04	02	02
175	07	1 65	1 65			02			02	01	01
176	03	71	71	„	„	„	„	„	„	„	„
177	31 68	481 09	365 37	115 72		4 74	1 20		5 94	2 97	2 97
178	30 96	591 28	351 50	239 78		4 56	2 50		7 06	3 53	3 53
179	2 04	21 84		21 84			22		22	11	11
IV. Somma	2395 90	7560 33	5984 63	924 65	651.05	77 90	9 62	5 08	92 52	46 26	46 26
						77.74	9.52		92.54	46.26	46.26

			I	II	III	I	II	III	Totale	[illegible] I	II
1	2395 90										
180	3 90	91 69		91 69			94		94	47	47
181	2 28	24 46		24 46			26		26	13	13
182	2 98	42 71	42 71			57			57	28	29
"	99	10 62	10 62			15			15	08	07
183	1 07	275 15	275 15			3 59			3 59	1 79	1 80
184	1 56	25 25	25 25			32			32	16	16
185	6 03	107 39	107 39			1 41			1 41	71	70
"	5 51	77 02	69 68	7 34		90	08		98	49	49
"	5 51	76 79	50 97	[illegible] 82		66	26		92	46	46
186	16 09	481 52	405 90		75 62	5 29		58	5 87	2 93	2 94
187	3 41	73 45	73 45			97			97	49	48
188	83	17 88	17 88			22			22	11	11
189	24 14	605 06	605 06			7 86			7 86	3 93	3 93
190	1 08	19 23	19 23			25			25	12	13
191	17	4 01	4 01			05			05	03	02
192	62	14 58	14 58			18			18	09	09
193	29 72	422 08	373 41		48 67	4 87		40	5 27	2 63	2 64
194	3 31	35 51	35 51			47			47	23	24
195	12 02	240 32	215 05	9 10	16 17	2 66	94	34	3 94	1 97	1 97
196	4 50	47 92	47 92			62			62	31	31
197	2 76	29 61	29 61			38			38	19	19
198	18 01	566 44	566 44			7 36			7 36	3 68	3 68
199	41 44	722 47	722 47			9 40			9 40	4 70	4 70
200	12 23	256 57	256 57			3 34			3 34	1 67	1 67
201	20 92	619 37	540 68		78 69	7 02		62	7 64	3 82	3 82
202	81 59	1448 82	1046 31	375 09	27 42	13 60	3 90	22	17 72	8 86	8 86
203	55	9 80	9 80			10			10	05	05
204	13	33 06	33 06			42			42	21	21
205	73	"	"	"	"	"	"	"	"	"	"
206	24 97	338 04	338 04			4 40			4 40	2 20	2 20
207	4 56	40 81	40 81			52			52	26	26
208	20 71	310 71		310 71			3 24		3 24	1 62	1 62
209	62 90	925 22	606 64	318 58		7 88	3 32		11 20	5 60	5 60
210	12 82	476 84	476 84			6 20			6 20	3 10	3 10
211	10 44	166 67	166 67			2 16			2 16	1 08	1 08
"	5 52	77 16	77 16			1 00			1 00	50	50
212	5 70	168 56	168 56			2 20			2 20	1 10	1 10
213	31 93	465 20	216 78	148 42		4 12	1 54		5 66	2 83	2 83
214	21 70	403 56		403 56		[illegible]	4 26		4 20	2 10	2 10
215	51	11 99	11 99			16			16	08	08
216	11 67	248 84	197 21	51 63		2 56	54		3 10	1 55	1 55
217	12 30	222 54	222 54			2 90			2 90	1 45	1 45
218	7 01	151 00	151 00			1 96			1 96	98	98
219	1 29	12 44	12 44			16			16	08	08
220	08	18	18								
221	20	84 70	84 70			1 10			1 10	55	55
Somme	2945 79	10583 24	8460 27	1848 40	274 57	109 98	19 22	2 16	131 34	65 64 / 67	65 69 / 69

			I	II	III	1	2	3	Totale	[illegible] I	II
	2945 39										
222	11 40	352 95	344 76	8 19		4 48	08		4 56	2 28	2 28
223	1 81	22 24	22 24			42			42	21	21
224	05	1 18	1 18			02			02	01	01
225	15	3 53	3 53			04			04	02	02
"	79	29 99	29 99			36			36	18	18
227	02	50 47	50 47			66			66	33	33
228	11	152 59	152 59			1 98			1 98	99	99
229	2 08	22 32		22 32			22		22	11	11
230	4 39	47 10	47 10			62			62	21	21
VI Somma	2966 20	692 37	661 86	30 51		8 58	30		8 88	4 44	4 44
I Riporto	" "	12956 08	11139 81	816 26	600 01	150 00	8 50	4 68	163 78	81 60	81 58
II	" "	5801 68	5163 89	603 12	34 67	67 12	6 27	26	73 65	36 84	36 81
III	" "	11888 80	10840 78	990 70	17 72	141 44	10 30	14	151 88	75 94	75 94
IV	" "	7560 33	5986 63	924 65	651 05	77 80	9 64	5 08	92 52	46 26	46 26
V	" "	10583 24	8460 27	1848 40	274 57	109 98	19 22	2 16	131 36	65 67	65 69
	2966 20	49182 50	42690 81	5213 64	1578 02	554 92	54 23	12 32	621 97	310 75	310 72

Frazione di Grions

Foglio del Libro Trasporti	Superficie	Estimo Totale	Estimo calcolato in grado Primo	Secondo	Terzo	Carico del grado I x 1.30	II 1.04	III .72	Carico Totale	Quota incombente per la Rata 1ma	2da
1	1 67	21 91			21 91			17	17	08	09
2	46 26	213 70			213 70			1 54	1 60	83	83
3	18 32	134 84			134 84			1 00	1 00	50	50
4	11 13	153 99			153 99			1 20	1 20	60	60
..	4 25	55 70			55 74			43	43	21	22
5	95	32 66			32 66			25	25	12	13
6	1 47	19 29			19 29			15	15	08	07
7	2 98	21 93	21 93			28			28	14	14
8	9 93	130 87			130 87			1 02	1 02	51	51
9	8 90	139 11			139 11			1 08	1 08	54	54
10	1 72	25 36			25 36			20	20	10	10
11	2 89	31 85			31 85			24	24	12	12
12	11	2 04			2 04			01	01	01	.
13	60	11 15			11 15			08	08	04	04
14	46	8 55			8 55			06	06	03	03
15	2 04	22 48			22 48			17	17	08	09
16	36 25	429 74	92 93		336 81	1 20		2 62	3 82	1 91	1 91
17	26	19 83			19 83			15	15	08	07
18	17 33	21 89	21 89			42			42	21	21
19	33 09	726 34	338 40		387 94	4 40		3 02	7 42	3 71	3 71
20	3 84	50 38			50 38			39	39	20	19
21	05	15 93			15 93			12	12	06	06
22	1 10	70 45			70 45			54	54	27	27
23	1 40	26 03			26 03			20	20	10	10
24	20 15	259 96			259 94			1 92	1 92	94	96
25	3 61	47 36			47 36			36	36	18	18
26	4 50	49 59			49 59			38	38	19	19
27	3 02	39 62			39 62			30	30	15	15
28	1 99	14 65			14 65			11	11	05	06
29	12 98	95 53			95 53			74	74	37	37
31	12 67	93 25			93 25			72	72	36	36
32	13 51	44 69			44 69			34	34	17	17
33	4 50	49 59			49 59			37	37	19	18
34	5 55	55 16			55 16			43	43	21	22
35	1 31	54 35			54 35			42	42	21	21
36	24	4 46			4 46			34	34	17	17
37	12	17 73			17 72			14	14	07	07
38	22 15	163 02			163 02			1 27	1 27	64	63
39	7 34	99 75			99 75			78	78	39	39
40	122 31	1769 05	201 31		1567 74	2 62		12 23	14 85	7 42	7 43
41	2 57	33 72			33 72			26	26	13	13
Sommad	436 32	5287 56	686 46		4601 10	8 92		36 92	44 84	22 42	22 42

Grions

31

41	14 43	116 72		116 72		92	92	46	46
42	2 64	34 64		34 64		27	27	14	13
43	3 80	24 68	24 68		32		32	16	16
44	5 97	43 94	43 94		57		57	28	29
45	4 09	35 27		35 27		28	28	14	14
46	7 23	110 02		110 02		86	86	43	43
47	2 80	52 05		52 05		40	40	20	20
48	2 70	35 43		35 43		28	28	14	14
49	5 33	39 23		39 23		30	30	15	15
50	7 84	153 49		153 49		1 20	1 20	60	60
51	03	8 06		8 06		06	06	03	03
52	14 15	197 98	9 57	188 41	12	1 48	1 60	60	80
53	7 55	99 06		99 06		77	77	38	39
54	45	8 27		8 27		06	06	03	03
55	2 30	30 18		30 18		24	24	12	12
56	26	4 83		4 83		04	04	02	02
57	21 03	336 42		336 42		2 62	2 62	1 31	1 31
58	7 925	120 07		120 07		94	93	48	47
59	31	5 95		5 95		04	04	02	02
60	9 51	140 66		140 64		1 10	1 10	55	55
61	3 39	6 24		6 24		05	05	03	02
62	18 13	221 43		221 43		1 73	1 72	87	86
63	33	21 14		21 14		16	16	08	08
64	06	16 12		16 12		12	12	06	06
65	6 62	118 64		118 64		93	93	46	47
66	4 14	62 30		62 30		48	48	24	24
67	04	8 24		8 24		06	06	03	03
68	4 005	75 48		75 48		58	58	29	29
69	6 63	48 80		48 80		38	38	19	19
70	6 56	94 69		94 69		74	74	37	37
71	19 23	173 98		173 98		1 36	1 36	68	68
72	147 08	1532 26		1532 26		11 95	11 95	5 97	5 98
73	11 98	172 93		172 93		1 34	1 34	67	67
74	11 97	151 72		151 72		1 18	1 18	59	59
"	1 49	19 55		19 55		15	15	08	07
75	41 03	523 89		523 89		4 08	4 08	2 04	2 04
76	5 90	48 04		48 04		38	38	19	19
77	1 93	14 35		14 35		11	11	06	05
78	16 00	150 72		150 72		1 18	1 18	59	59
79	10 63	162 65		162 65		1 26	1 26	63	63
"	10 16	88 72		88 72		70	70	35	35
80	6 83	50 27		50 27		40	40	20	20
81	4 04	59 56		59 56		46	46	23	23
82	11 16	146 42		146 42		1 14	1 14	57	57
83	268 22	879 06	760 55	118 51	9 88	92	10 80	5 40	5 40
84	59 74	821 44		821 44		6 40	6 40	3 20	3 20
85	31 19	342 17	342 17		4 46	1	4 46	2 23	2 23
Somme 2	828 40	7607 86	1180 91	6426 95	15 35	50 40	65 45	32 73	32 72

13

86	4 93	56 83	56 83		75 ×		75	38	37
88	21								
89	13 94	154 75		154 75 ×		1 20	1 20	60	60
	5 02	36 95		36 95 ×		29	29	15	15
90	2 46	32 28		32 28 ×		26	26	13	13
91	2 44	26 89		26 89 ×		21	21	10	11
92	2 94	91 74		91 74 ×		72	72	36	36
93	13	24	24						
94	47 26	468 91	22 00	446 61	28	2 48	2 76	1 88	1 88
95	35 50	475 00		475 00		3 70	3 70	1 85	1 85
96	17 22	126 74		126 74 ×		98	98	49	49
97	4 81	91 01		91 01 ×		72	72	36	36
98	10 38	144 47		144 47		1 12	1 12	56	56
99	4 09	59 03		59 03		46	46	23	23
100	06	16 12		16 12		12	12	06	06
101	09	1 67		1 67		01	01	01	"
102	1 59	20 86		20 86		16	16	08	08
103	2 22	48 28		48 28		37	37	19	20
104	47	23 73		23 73		18	18	09	09
105	18 44	257 85		257 85		2 02	2 02	1 01	1 01
106	3 50	45 92		45 92 ×		36	36	18	18
107	16 45	240 18		240 18		1 87	1 87	94	93
108	18	18 35		18 35		14	14	07	07
109	29	5 29		5 39		04	04	02	02
110	06	1 12		1 12 ×		01	01		01
111	6 35	58 37		58 37 ×		46	46	23	23
112	2 94	38 37		38 37		30	30	15	15
113	11 11	161 20		161 20 ×		1 26	1 26	63	63
114	2 12	15 60		15 60		12	12	06	06
115	15 22	208 49		208 49		1 64	1 64	82	82
117	7 38	54 32		54 32		42	42	21	21
118	8 29	105 83		105 83 ×		82	82	41	41
119	7 50	118 13		118 13		92	92	46	46
120	7 79	57 33		57 33 ×		46	46	23	23
121	40	22 43		22 43 ×		18	18	09	09
122	28	20 21		20 21 ×		16	16	08	08
123	16	2 98		2 98 ×		02	02	01	01
124	10 36	110 18	110 18		1 43		1 43	72	72
125	13 13	153 81	110 18	43 63 ×	1 43	34	1 77	88	89
126	13 49	175 19		175 19 ×		1 36	1 36	68	68
127	7 32	98 13	22 00	76 13 ×	28	59	87	44	43
128	66	26 16		26 16		20	20	10	10
130	4 44	64 17		64 17 ×		50	50	25	25
131	14 89	276 80		276 80		2 18	2 18	1 09	1 09
	9 59	113 21		113 21		88	88	44	44
	1 21	15 87		15 87		12	12	06	06
132	2 69	35 29		35 29		28	28	14	14
janvier 3	341 93	4376 58	321 73	4054 85	4 18	31 62	35 80	17 90	17 90

132	32	20 95		20 95		16	16	08	08
133	3 75	41 33		41 33		34	34	17	17
134	4 49	70 72		70 72		55	55	28	27
135	859 08	10224 48	1210 28	9014 20	15 73	70 31	86 04	43 02	43 02
136	15 63	147 84		147 84		1 16	1 16	58	58
137	1 77	25 06		25 06		20	20	10	10
138	14 36	123 19		123 19		96	96	48	48
139	4 23	56 81	8 61	48 20	11	38	39	25	24
140	1 14	14 96		14 96		11	11	05	06
141	4 56	65 82		65 82		51	51	26	25
142	7 13	92 55		92 55		73	73	37	36
143	21 79	160 38		160 38		1 25	1 25	62	63
144	137 07	1730 18		1730 18		13 50	13 50	6 75	6 75
145	75 01	879 33		879 33		6 86	6 86	3 43	3 43
146	1 515	22 30		22 30		17	17	09	08
147	7 25	115 28		115 28		90	90	45	45
148	4 42	69 62		69 62		54	54	27	27
149	1 515	22 30		22 30		17	17	08	09
150	55 50	774 94		774 94		6 04	6 04	3 02	3 02
150	72 92	861 60		861 60		6 72	6 72	3 36	3 36
151	6 44	63 52		63 52		50	50	25	25
152	1 79	23 48		23 48		18	18	09	09
153	5 06	66 29		66 29		52	52	26	26
154	3 14	23 11		23 11		18	18	09	09
155	2 39	25 23		25 23		20	20	10	10
156	3 84	60 48		60 48		48	48	24	24
157	5 63	73 87		73 87		58	58	29	29
158	5 45	101 33		101 32		80	80	40	40
160	5 73	42 32		42 32		33	33	17	16
161	4 85	35 70		35 70		28	28	14	14
162	28 65	408 11		408 11		3 18	3 18	1 59	1 59
"	3 63	57 17		57 17		44	44	22	22
165	1 22	16 01		16 01		12	12	06	06
"	9 60	113 19		113 19		88	88	44	44
166	11	17 04		17 04		13	13	07	06
167	15	2 79		2 79		02	02	01	01
169	1 89	24 80		24 80		19	19	09	10
170	1 67	21 91		21 91		17	17	09	08
"	80	10 49		10 49		09	09	04	05
171	3 12	48 93		48 93		38	38	19	19
172	4 55	59 70		59 70		47	47	24	23
173	61	26 35		26 35		20	20	10	10
174	6 38	116 88		116 88		91	91	45	46
176	3 66	33 64		33 64		26	26	13	13
177	4 71	61 80		61 80		48	48	24	24
178	2 13	27 95		27 95		21	21	11	10
179	5 08	88 08		88 08		68	68	34	34
Summa /4.	1415 65	17170 90	1218 89	15952 01	15 84	124 42	140 26	70 15	70 14

180	1.50	16.53		16.53		12	12	06	06
181	2.74	20.17		20.17		15	15	07	08
"	54	40.04		40.04		30	30	15	15
182	33.24	459.60		459.60		3.58	3.58	1.79	1.79
183	57.30	758.53		758.53		6.00	6.00	3.00	3.00
184	16.02	225.22		225.22		1.75	1.75	87	88
185	130.02	1786.36		1786.36		13.93	13.93	6.97	6.96
186	6.11	80.16		80.16		62	62	31	31
187	69	42.83		42.83		33	33	16	17
188	66	4.86		4.86		03	03	02	01
189	24.32	238.24		238.24		1.86	1.86	93	92
190	2.69	33.85		33.85		26	26	13	13
190	20.24	178.69	178.69	"	2.32		2.32	1.16	1.16
191	2.60	19.14		19.14		14	14	07	07
192	8.04	59.18		59.18		46	46	23	23
193	5.53	40.70		40.70		31	31	16	16
194	7.30	53.73		53.73		41	41	20	21
195	3.87	28.48		28.48		22	22	11	11
196	6.97	51.30		51.30		46	46	23	23
197	1.63	25.67		25.67		20	20	10	10
"	22.75	311.37		311.37		2.42	2.42	1.21	1.21
198	5.35	55.48		55.48		43	43	21	22
199	175.88	2314.95	2314.95	"	30.09		30.09	15.05	15.04
200	7.31	53.80		53.80		41	41	21	20
201	9.01	89.13		89.13		69	69	35	34
202	89	11.68		11.68		09	09	04	05
203	2.87	42.54		42.54		33	33	17	16
204	34.56	473.56		473.56		3.68	3.68	1.84	1.84
205	10.02	105.60		105.60		90	90	45	45
206	2.84	28.26		28.26		22	22	11	11
207	2.84	37.26		37.26		29	29	15	14
208	4.21	55.24		55.24		42	43	22	21
209	34.480	475.96		475.96		3.71	3.71	1.85	1.86
"	10.270	142.90		142.90		1.11	1.11	55	56
210	27.22	368.91		368.91		2.88	2.88	1.44	1.44
211	2.43	26.78		26.78		20	20	10	10
212	2.26	42.01		42.01		32	32	16	16
213	112.69	682.12		682.12		5.32	5.32	2.66	2.66
214	5.08	66.65		66.65		51	51	26	25
215	55.93	805.70		805.70		6.28	6.28	3.14	3.14
216	86	30.98		30.98		24	24	12	12
"	3.51	46.05		46.05		35	35	1.78	17
217	80	29.88		29.88		23	23	12	11
218	45.02	594.69	594.69	"	7.73	7	7.73	3.84	3.87
219	3.96	29.15		29.15		22	22	11	11
220	113.08	1286.10		1286.10		10.03	10.03	5.02	5.01
221	4.035	58.19		58.19		45	45	22	22
Janvier 5.	985.466	12478.22	3088.33	9339.89	40.14	79.91 72.85	112.39	56.59	56.47

Riassunto

Somma	1	436 33	5287 56	686 46	46[illegible] 10	8 97	36 92	144 84	22 43	22 [illegible]
»	2	828 40	7607 86	1180 91	6526 95	15 35	50 10	65 45	32 73	32 72
»	3	341 925	4376 58	221 73	4054 85	4 18	31 62	33 80	17 90	17 90
»	4	1415 65	17170 90	1218 39	13952 01	15 84	124 42	140 26	70 15	70 11
»	5	985 46	12428 22	3088 33	9281 53	40 14	72 85	112 99	56 52	56 47
		4007 77	46871 12	6496 32	40274 80	84 43	314 92	399 34	199 73	199 61

Frazioni di Belvedere, Marsure e Liaco

Foglio del Libro Trasporti	Superficie	Estimo Totale	Estimo collocato in gradi: Primo	Secondo	Terzo	Carico del grado I L. 1.30	II L. 1.045	III .78	Carico Totale	Quota incombente per la Rata 1ma	2da
Belvedere											
1	5 33	54 64	—		54 64			43	43	21	22
2	533 44	7052 43	—	4225 76	2826 67		43 95	22 05	66 00	33 00	33 00
3	5 33	54 63	—		54 63			42	42	21	21
4	8 41	75 92	—	75 92			79		79	40	39
5	71 75	564 64	—	549 61	15 03		5 72	12	5 84	2 92	2 92
6	10 99	131 88	—	131 88			1 37		1 37	69	68
7	5 23	53 61	—	53 61			56		56	28	28
8	18 20	186 55	—		186 55			1 45	1 45	72	73
9	2 69	48 99	—		48 99			38	38	19	19
Totale	662 17	8223 29		5036 78	3186 51	—	52 39	24 85	77 24	38 62	38 62
Marsure											
1	1 56	27 21	—	27 21			28		28	14	14
2	1 82	31 74	31 74			41			41	21	20
3	3 16	43 80	43 80			57			57	28	29
4	25 88	449 65	325 98	123 67		4 24	1 29		5 53	2 77	2 76
5	1 16	16 08	16 08			21			21	10	11
6	2 05	35 75	35 75			46			46	23	23
7	10 11	146 43	146 43			1 90			1 90	95	95
8	174 09	2680 94	2680 94			34 85			34 85	17 43	17 42
9	13 18	200 34	200 34			2 60			2 60	1 30	1 30
11	6 17	107 60		107 60			1 12		1 12	56	56
12	24 97	380 91	380 91			4 95			4 95	2 47	2 48
13	8 95	192 19	—	192 19			2		2	1	1
14	70	7 76	7 76			10			10	05	05
15	94 89	1639 66	1639 66			21 32			21 32	10 66	10 66
16	3 15	8 72	7 56	1 16		10	01		11	06	05
17	1 06	2 94	2 94			04			04	02	02
18	106 60	289 13	289 13			3 76			3 76	1 88	1 88
19	1 47	37 31	37 31			49			49	25	24
20	164 47	1746 78	1688 06	—	58 72	21 94		46	22 40	11 20	11 20
21	67 13	883 74	—	883 74			9 19		9 19	4 59	4 60
22	11 33	131 08	131 08			1 70			1 70	85	85
24	3 89	10	10			13			13	06	07
1a Somma	727 79	9069 76	7675 47	1235 57	58 72	99 77	13 89	46	114 12	57 06	57 06

Belvedere, Marsure, e Liaco

25	3.50	53.34	53.34			.69			.69	.35	.34
26	8.56	118.64	118.64			1.57			1.57	.78	.79
"	1.82	31.74	31.74			.41			.41	.21	.20
27	703.42	11099.68	3836.53	7263.15		49.87	75.54		125.41	62.70	62.71
28	6.58	92.35	6.99	85.36		.09	.89		.98	.49	.49
29	34.33	380.73	380.73			4.95			4.95	2.47	2.48
30	17.55	206.77	206.77			2.69			2.69	1.35	1.34
31	2.23	33.99	33.99			.44			.44	.22	.22
32	27.12	75.12	75.12			.98			.98	.49	.49
33	33.21	630.16	205.80	424.36		2.68	4.41		7.09	3.55	3.54
34	16.49	182.86	182.86			2.38			2.38	1.19	1.19
36	15.55	343.82	343.82			4.47			4.47	2.23	2.24
37	351.82	5263.81	5263.81			68.43			68.43	34.21	34.22
38	17.90	211.58	211.58			2.75			2.75	1.38	1.37
"	1.56	27.21		27.21			.28		.28	.14	.14
39	3.15	43.66	43.66			.57			.57	.29	.28
40	8.00	110.18		110.18			1.14		1.14	.57	.57
41	2.89	40.06	40.06			.52			.52	.26	.26
"	8.22	88.94	88.94			1.16			1.16	.58	.58
42	3.56	49.34	49.34			.64			.64	.32	.32
43	4.37	66.60	66.60			.87			.87	.43	.44
~~44~~											
2.a Somma	1271.63	19150.58	11240.32	7910.26		146.16	82.26		228.42	114.21	114.21
Rip. 1.a Somma	727.79	9069.76	7675.47	1335.47	58.72	99.77	13.89	46	114.12	57.06	57.06
Totale	1999.42	28220.34	18915.79	9245.83	58.72	245.93	96.15	46	342.54	171.27	171.27

Tiacco

1	.02	15.44			15.44			.12	.12	.06	.06
2	.16	3.53			3.53			.03	.03	.02	.01
3	.22	19.01			19.01			.15	.15	.07	.08
4	2.82	46.30			46.30			.36	.36	.18	.18
5	7.22	155.81			155.81			1.22	1.22	.61	.61
6	.09	201.99	.88		201.11	.01		1.57	1.58	.79	.79
7	.33	54.32			54.32			.42	.42	.21	.21
8	49.93	882.47			882.47			6.88	6.88	3.44	3.44
9	3.25	63.73			63.73			.50	.50	.25	.25
10	299.04	5154.84	2.76	1018.34	4133.74	.04	10.59	32.24	42.87	21.44	21.43
11	6.51	139.17			139.17			1.08	1.08	.54	.54
12	4.15	96.05			96.05			.75	.75	.37	.38
13	4.69	91.97			91.97			.72	.72	.36	.36
1.a Somma	377.41	6924.63	3.64	1018.34	5902.65	.05	10.59	46.04	56.68	28.34	28.34

14	3 24	79 93			79 93			62	62	31	31
15	2 11	52 62			52 62			41	41	21	20
〃	16	33 53			33 53			26	26	13	13
16	2 80	47 94			47 94			37	37	18	19
17	16 76	315 35			315 35			2 46	2 46	1 23	1 23
18	7 35	138 40			138 40			1 08	1 08	54	54
19	19 17	315 85			315 85			2 46	2 46	1 23	1 23
20	15 15	342 05			342 05			2 67	2 67	1 34	1 33
21	07	1 54			1 54			01	01		01
22	1 04	42 98			42 98			34	34	17	17
23	11 43	238		217 35	20 65		2 26	16	2 42	1 21	1 21
24	2 96	94 63			94 63			74	74	37	37
25	17 68	33 48			33 48			26	26	13	13
26	21 54	368 77			368 77			2 88	2 88	1 44	1 44
27	15 35	262 21			262 21			2 05	2 05	1 03	1 02
28	5 36	144 39			144 39			1 13	1 13	57	56
29	21	4 64			4 64			04	04	02	02
30	2 14	41 97			41 97			33	33	16	17
31	12	32 65			32 65			25	25	12	13
32	1 17	20 03			20 03			16	16	08	08
33	39	8 62			8 62			07	07	04	03
34	81	93			93			01	01	01	
35	6 28	107 51			107 51			84	84	42	42
36	18 81	313 62			313 62			2 45	2 45	1 22	1 23
37	4 22	72 25			72 25			56	56	28	28
38	1 35	26 47			26 47			21	21	10	11
39	2 43	41 60			41 60			32	32	16	16
40	4 83	138 17			138 17			1 08	1 08	54	54
41	9 67	186 84			186 84			1 46	1 46	73	73
42	13 06	235 24			235 24			1 83	1 83	92	91
43	1 36	227 73	1 66	226 07		02	2 35		2 37	1 18	1 19
44	24 15	356 26			356 26			2 78	2 78	1 39	1 39
〃	4 28	104 71			104 71			82	82	41	41
45	12	2 65			2 65			02	02	01	01
46	10 30	176 34			176 34			1 38	1 38	69	69
47	6 37	109 05			109 05			85	85	42	43
〃	3	306 14	89		305 25	01		2 38	2 39	1 20	1 19
48	65 34	1308 61			1308 61			10 21	10 21	5 10	5 10
49	07	1 55			1 55			01	01	01	
R.ª Somma	322 65	6335 25	2 55	443 42	5889 28	03	4 61	45 96	50 60	25 30	25 30
Rip.° 1°	377 41	6924 63	3 64	1018 34	5902 65	05	10 59	46 04	56 68	28 34	28 34
Totale	700 06	13259 88	6 19	1461 76	11791 93	08	15 20	92 00	107 28	53 64	53 64

Frazione di Salt

Foglio del Libro Trasporti	Superficie	Estimo Totale	Estimo collocato in grado Primo	Secondo	Terzo	Carico del grado I £ 1 30	II £ 1 04	III £ 78	Carico Totale	Quota incombente per la Rata 1ma	2da
1	0 43	6 04			6 04			05	05	03	02
2	6 23	33 46			33 46			26	26	13	13
3	2 22	4 92	4 92			16			16	08	08
4	5 59	30 22			30 22			24	24	12	12
5	43	22 61	22 61			29			29	15	14
6	1 81	38 53		38 53			40		40	20	20
7	08	13 92		13 92			14		14	07	07
8	3 99	52 59			52 59			41	41	20	21
9	2 54	37 42		15 41	22 01		16	17	33	17	16
10	04	6 96		6 96			07		07	03	04
11	06	1 06		1 06			01		01	01	
12	2 48	54 02		54 02			56		56	28	28
13	2 36	31 10		31 10			32		32	16	16
14	39	5 55	5 55			07			07	03	04
15	52	24 01	24 01			30			30	15	15
16	2 86	40 15			40 15			31	31	16	15
17	1 42	18 72	18 72			24			24	12	12
18	4 84	116 83		56 73	60 10		59	47	1 06	53	53
19	4 75	31 14		31 14			32		32	16	16
20	3 14	41 38			41 38			32	32	16	16
21	6 08	80 13			80 13			63	63	31	32
22	3 13	53 13			53 13			41	41	21	20
23	7 75	41 62			41 62			32	32	16	16
24	3 89	51 27			51 27			40	40	20	20
25	7 78	41 78			41 78			33	33	16	17
26	10 39	55 79			55 79			44	44	22	22
27	5 70	30 61			30 61			24	24	12	12
28	4 32	28 03			28 03			22	22	11	11
29	4 92	26 42		26 42			27		27	13	14
30	50 15	664 26	66 03	442 10	155 91	86	4 60	1 22	6 68	3 34	3 34
31	64	3 44		3 44			04		04	02	02
+	81 42	923 77	56 92	104 88	761 97	74	1 09	5 94	7 77	3 89	3 88
32	15 11	81 14	47 52		33 62	62		26	88	44	44
33	1 80	23 72			23 72			19	19	09	10
34	45 57	548 45	123 97	220 02	204 46	1 61	2 29	1 60	5 50	2 75	2 75
36	4 77	40 28		32 28	8 00		34	06	40	20	20
37	84 35	1138 64	293 42	53 79	791 43	3 81	56	6 17	10 54	5 27	5 27
38	2 85	37 56			37 56			29	29	15	14
39	24 48	403 51	59 05	156 63	187 83	77	1 63	1 47	3 87	1 93	1 94
1a Somma	411 28	4891 18	730 12	1288 45	2872 61	9 47	13 39	22 42	45 28	22 64	22 64

Salt.

40		2	62	34	53					34	53						27		27		14		13
41		61	74	793	07	197	58	170	30	425	19	2	57	1	77	3	32	7	66	2	83	2	83
42			23	3	26		07			3	19						03		03		01		02
43		10	76	142	35			48	37	93	98				50		74	1	24		62		62
44			97	32	18	32	18						42						42		21		21
45		5	15	58	11			6	71	51	40				07		40		47		24		23
46			70	42	40			42	40						44				44		22		22
47		1	01	13	31					13	31						10		10		05		05
48		37	20	530	18			229	81	300	37			2	39	2	34	4	73	2	36	2	37
49		16	11	223	68	38	49			185	19		50			1	44	1	94		97		97
50		19	26	310	78			144	64	166	14			1	50	1	30	2	80	1	40	1	40
51			35	6	20			6	20						06				06		03		03
52		133	60	1696	23	73	55	596	18	1026	50		96	6	20	8	01	15	17	7	58	7	59
53		3	19	42	04					42	04						33		33		16		17
54		27	05	248	31			82	64	165	67				86	1	29	2	15	1	98	1	07
55		12	75	228	01	102	62	29	13	76	26	1	33		30		59	2	22	1	11	1	11
56			52	8	52	8	52						11						11		06		05
57		6	12	32	86					32	86						26		26		13		13
58		11	85	116	60					116	60						91		91		46		45
59		16	63	217	89					217	89					1	70	1	70		85		85
61		1	54	27	28	27	28						35						35		17		18
62		28	16	371	15					371	15					2	89	2	89	1	45	1	44
63		1	38	15	75	15	75						20						20		10		10
64		25	88	27	98	27	98						36						36		18		18
65		538	35	223	97	209	71			14	26	2	73				11	2	84	1	42	1	42
66		78	28	920	77	151	44	101	30	668	03	1	97	1	05	5	21	8	23	4	16	4	12
67		11	23	89	04			89	04						93				93		46		47
68		3	96	21	26					21	26						17		17		09		08
70		12	64	67	88	12	03			55	85		16				44		60		30		30
71		6	61	35	50	9	67			25	83		13				20		33		16		17
72		3	30	17	72					17	72						14		14		07		07
73		5	53	29	70					29	70						23		23		12		11
74		84	62	986	83	46	05	266	99	673	79		60	2	78	5	26	8	64	4	02	4	32
75		4	14	22	23	22	23						29						29		14		15
76		13	53	72	66			72	66						76				76		38		38
77		3	57	19	17					19	17						15		15		08		07
78		2	23	21	94			21	94						23				23		12		11
79		4	53	31	08			31	08						32				32		16		16
80		1	76	9	45			9	45						10				10		05		05
81		2	02	43	03	43	03						56						56		28		28
82		14	48	197	34	25	33			172	01		33			1	34	1	67		84		83
83		2	86	15	36	15	36						20						20		10		10
84		4	05	21	75					21	75						17		17		08		09
85		5	79	60	15			60	15						63				63		31		32
2.da Somma		1223	35	8109	50	1058	87	2008	99	3041	64	13	77	20	89	39	34	74	90	~~26~~ 37	~~55~~ 00	~~26~~ 37	~~28~~ 00

86	— 73	3 92	—	3 92		04		04	22	22	
87	2 42	13 00		13 00		14		14	07	07	
88	82 06	1223 46	239 51	—	783 95	3 11		6 11	9 22	4 61	4 61
89	10 84	172 85	33 86	57 27	81 72	44	60	64	1 68	84	84
90	29 81	354 56		308 56	46	—	3 21	36	3 57	1 79	1 78
91	6 27	108 38	82		107 56	01		84	85	42	43
92	24 98	317 40	07 04	109 12	171 24	48	1 13	1 34	2 95	1 48	1 47
93	9 49	50 96	25 24	—	25 72	33		20	53	26	27
94	79 69	964 78	186 62	184 04	594 12	2 43	1 91	4 64	8 98	4 49	4 49
95	12 41	66 64	—		66 64			52	52	26	26
96	4 80	80 71	55 93	—	24 78	73		19	92	46	46
97	167 35	1534 34	248 12	189 15	1097 07	3 23	1 97	8 56	13 76	6 88	6 88
"	1 85	9 94		—	9 94			08	08	04	04
98	— 48	6 33			6 33			05	05	03	02
99	8 21	44 09	44 09		—	57			57	28	29
100	5 09	50 09	—	50 09			52		52	26	26
101	4 97	68 37	—		68 37			53	53	26	27
102	9 43	50 64	—		50 64			39	39	20	19
103	2 352	38 04	7 65	18	12 39	10	19	10	39	19	20
104	2 353	38 05	7 66	18	12 39	10	19	10	39	20	19
"	5 67	30 45			30 45			24	24	12	12
105	1 84	9 88			9 88			08	08	04	04
106	17 90	222 30	—		222 30			1 73	1 73	87	86
108	5 83	83 02			83 02			65	65	32	33
109	24 60	332 88	14 34		318 54	19		2 49	2 68	1 34	1 34
110	4 79	47 13		—	47 13			37	37	19	18
111	— 28	19 96	19 96	—		26			26	13	13
112	3 61	129 79	94 83	34 96		1 21	37		1 58	79	79
113	— 56	33 89	29 96	3 93		39	04		43	21	22
114	— 14	2 48	2 48			03			03	02	01
115	— 98	13 76		13 76			14		14	07	07
116	16 52	88 71	7 84	—	80 87	10		63	73	37	36
117	8 37	44 95			44 95			35	35	17	18
119	2 61	34 40			34 40			27	27	14	13
120	— 61	40 80	40 80		—	53			53	26	27
121	6 77	78 20			78 20			61	61	31	30
122	8 68	46 61		18 47	28 14		19	22	41	20	21
124	4 46	23 95			23 95			18	18	09	09
125	1 37	7 36			7 36			06	26	03	03
126	4 23	22 72	22 72	—		30			30	15	15
127	1 66	8 91			8 91			07	07	03	04
128	2 24	12 03	12 03		—	16			16	08	08
129	9 38	50 37	50 37	—		65			65	32	33
130	6 58	35 33		—	35 33	—		28	28	14	14
131	22 35	278 56			278 56			2 17	2 17	1 09	1 08
3.ª Somma	625 615	6694 99	1181 87	1022 27	4490 85	15 35	10 64	35 06	61 04	30 52	30 56

132	6 25	33 56			33 56			26	26	13	13
+	26 29	344 60			344 60			2 69	2 69	1 35	1 34
133	6 63	35 60	22 77		12 83	— 30		10	40	20	20
134	26 98	212 13	—	8 54	203 59		09	1 59	2 08	1 04	1 04
135	6 46	34 69	22 88		11 81	— 30		09	39	— 19	20
136	4 34	23 31	23 31			30			30	15	15
137	18 73	100 58	—	100 58			1 05		1 05	52	53
138	2 80	15 04	—	15 04			16		16	08	08
139	7 35	39 47	39 47			— 51			51	26	25
+	4 68	25 13			25 13			20	20	10	10
141	4 85	63 93	—	48 77	15 16		51	12	63	31	32
142	2 49	13 37			13 37			10	10	05	05
143	23 069	442 18	187 01	92 30	662 97	2 43	96	5 17	8 56	4 28	4 28
144	24 33	309 72			309 72			2 42	2 42	1 21	1 21
145	1 28	6 87			6 87			05	05	03	02
146	12 64	166 59			166 59			1 30	1 30	65	65
147	1 24	6 66			6 66			05	05	02	03
148	1 28	6 87			6 87			05	05	03	02
149	1 39	7 46	7 46			10			10	05	05
150	6 85	90 28	—	90 28			94		94	47	47
151	2 34	32 85			32 85			26	26	13	13
152	3 89	7 10	7 10			09			09	04	04
153	43 09	561 51	107 95	53 35	400 21	1 40	55	3 12	5 07	2 54	2 53
+	58 883	685 44	72 11	34 00	579 33	94	35	4 52	5 81	2 90	2 91
154	10 265	114 24	22 83	27 81	63 60	— 30	29	50	1 09	‡ 55	‡ 54
155	3 91	51 53		51 53			54		54	27	27
156	71 498	921 80	268 63	232 85	420 32	3 49	2 42	3 28	9 19	4 59	4 60
157	172 14	2274 62	671 79	291 30	1111 53	8 73	3 03	8 67	22 43	10 22	10 21
158	7 00	37 59	—		37 59			29	29	14	15
159	4 24	22 77			22 77			18	18	09	09
160	9 77	52 47	29 64		22 83	39		18	57	28	29
161	50 67	599 98			599 98			4 68	4 68	2 34	2 34
162	7 46	53 47			53 47			42	42	21	21
4a Somma	695 035	7693 51	1482 95	1046 35	5164 21	19 28	10 89	40 29	70 46	35 22	35 2[illegible]
Riporto — 1a	411 28	4891 18	730 12	1288 45	2872 61	9 47	13 39	22 42	45 28	22 64	22 64
2a	1223 36	8109 50	1058 87	2008 99	6041 64	13 77	22 89	39 34	74 00	37 —	37 —
3a	625 615	6694 99	1181 87	1222 27	4490 85	15 35	10 64	35 05	61 04	30 52	30 52
Totale	2955 33	27389 18	4453 81	5366 06	17569 31	57 87	55 81	137 10	250 78	125 39	125 39

Foglio del Libro Trasporti	Superficie	Estimo Totale	Estimo collocato in grado Primo	Secondo	Terzo	Carico del grado I £ 1. 30	II £ 1. 04	III £ . 78	Carico Totale	Quota incombente per la Rata 1.ma	2.da
			Frazione di Covoletto								
1	3 71	36 65		36 65			38		38	19	19
2	2 73	35 63			35 63			28	28	14	14
	97 52	719 18		406 49	312 69		4 23	2 44	6 67	3 34	3 33
3	7 70	71 62		60 11	11 51		63	09	72	36	36
4	1 94	18 97		18 97			20		20	10	10
5	2 83	19 07		19 07			20		20	10	10
6	3 67	36 26			36 26			28	28	14	14
7	7 77	76 77		76 77			80		80	40	40
8	1 97	23 44		23 44			24		24	12	12
9	10 43	133 40	133 40			1 74			1 74	87	87
10	19	3 38		3 38			04		04	02	02
11	5 77	38 89			38 89			30	30	15	15
12	1 79	21 30		21 30			22		22	11	11
13	6 51	72 97	12 81	60 16		17	63		80	40	40
14	3 44	23 19	23 19			30			30	15	15
15	2 52	16 98		16 98			18		18	09	09
16	4 95	49 57		37 37	12 20		39	09	48	24	24
17	1 23	8 29		8 29			08		08	04	04
18	2 —	26 10	26 10			34			34	17	17
19	6 18	80 65		80 65			84		84	42	42
20	9 45	110 24		110 24			1 14		1 14	57	57
21	27 64	386 26	164 63	221 63		2 14	2 30		4 44	2 22	2 22
22	6 02	73 98		73 98			76		76	38	38
23	10 50	134 05	134 05			1 74			1 74	87	87
24	8 03	54 11	54 11			70			70	35	35
26	3 87	50 50		50 50			52		52	26	26
27	69 08	588 98	119 04	469 94		1 55	4 89		6 44	3 22	3 22
28	14 68	78 60	78 60			1 02			1 02	51	51
29	3 51	34 33		34 33			36		36	18	18
30	2 79	18 80			18 80			15	15	07	08
31	3 13	30 61		30 61			32		32	16	16
32	2 70	35 24	35 24			46			46	23	23
33	16 70	174 73		143 11	31 62		1 49	25	1 74	87	87
34	16 28	109 72		33 63	76 09		35	59	94	47	47
35	13 58	146 79		146 79			1 52		1 52	76	76
36	45	23		23			24		24	12	12
37	1 75	11 79		11 79			12		12	06	06
38	2 54	24 84		24 84			26		26	13	13
39	3 81	25 68			25 68			20	20	10	10
40	1 94	13 08		13 08			14		14	07	07
1.ma Somma	395 30	3637 64	781 17	2257 10	599 37	10 16	23 47	4 67	38 30	19 15	19 15

Covoletto

41	2 42	16 31			16 31			13	13	07	06
42	11 83	116 88			116 88			91	91	45	46
43	6 25	83 70		83 70			87		87	44	43
44	20 50	218 91	18 40	200 51		24	2 08		2 32	1 16	1 16
45	6 96	46 91			46 91			37	37	18	19
46	12 65	193 83		193 83			2 02		2 02	1 01	1 01
47	4 83	47 72			47 72			37	31	19	18
48	2 91	28 46		28 46			30		30	15	15
49	5 28	52 17		52 17			54		54	27	27
50	2 61	26 59		4 76	21 83		05	17	22	11	11
51	3 66	35 79			35 79			28	28	14	14
52	2 29	100 23		80 87	19 36		84	15	99	49	50
53	35 97	555 82		459 01	96 81		4 77	76	5 53	2 77	2 76
54	4 24	80 12		64 11	16 01		67	13	80	40	40
55	3 49	41 53		41 53			43		43	22	21
56	— 02	— 36		— 36							
57	1 01	9 98			9 98			08	08	04	04
58	11 49	147 42		147 42			1 54		1 54	77	77
59	5 31	69 30	69 30			90			90	45	45
60	6 69	45 09			45 09			35	35	18	17
61	63 87	873 06		678 37	194 69		7 06	1 52	8 58	4 29	4 29
62	— 28	— 24	— 24								
63	27 17	286 04	49 41		236 63	64		1 85	2 49	1 24	1 25
64	9 35	14 09	4 02	10 07		05	11		16	08	08
65	32 81	63 08		63 08			66		66	33	33
66	187 77	765 28	371 06	249 96	144 26	4 82	2 60	1 13	8 55	4 27	4 28
67	8 16	90 35	90 35			1 18			1 18	59	59
68	98 08	610 14	610 14			7 93			7 93	3 97	3 96
69	83 751	822 21	439 71	382 50		5 72	3 98		9 70	4 85	4 85
70	1 73	11 66		11 66			12		12	06	06
71	3 56	98 17		98 17			1 02		1 02	51	51
72	— 80	14 22		14 22			15		15	07	08
74	14 —	182 70		182 70			1 90		1 90	95	95
75	69 21	1000 63	55 88	905 04	39 71	73	9 41	30	10 44	5 22	5 22
76	8 46	107 19			107 19			84	84	42	42
77	— 20	1 35			1 35			01	01	01	
78	7 94	95 97½	27 86	68 11½		36	71		1 07	53	54
"	7 94	95 97½	27 86	68 11½		36	71		1 07	53	54
79	— 24	2 37	2 37			03			03	02	01
"	24	2 37	2 37			03			03	01	02
80	16	32 84		32 84			34		34	17	17
82	22	3 92		3 92			04		04	02	02
"	18 98	232 81	75 80	95 20	61 81	99	99	48	2 46	1 23	1 23
83	70 47	930 78	75 16	915 62		19	9 52		9 71	4 86	4 85
84	4 26	57 48		15 89	41 59		16	32	48	24	24
2da. Soma	871 61	8312 05	1859 93	5152 20	1299 92	24 17	53 59	10 15	87 91	43 96	43 95

86	—	03	—	53				53						01				01	—	01		
88	42	52	326	64	108	38	178	33	39	93	1	41	1	85	—	31	3	57	1	78	1	79
89	—	86	9	62			9	62						10				10	—	05	—	05
90	52	43	779	09	85	20	439	72	253	57	1	12	4	77	1	98	7	67	3	83	3	84
91	12	42	162	08	—		162	08	—				1	68			1	68	—	84	—	84
92	—	07	16	24	—		16	24						17			—	17	—	09	—	08
93	5	65	73	73	—		73	73						77				77	—	38	—	39
94	7	96	389	41	389	41					5	06					5	06	2	53	2	53
95	4	36	29	39	—		—		29	39						22	—	22	—	11	—	11
96	1	52	19	84					19	84						16	—	16	—	08	—	08
99	1	40	18	27	18	27						24						24	—	12	—	12
101	56	04	687	75	—		292	57	395	18			3	04	3	08	6	12	3	06	3	06
102	3	42	52	26	—		—		52	26						40	—	40	—	20	—	20
103	6	25	61	75	—		61	75						64				64	—	32	—	32
104	115	91	1271	49	17	52	1057	19	196	78		23	10	99	1	54	12	76	6	38	6	38
105	3	23	21	77	—		5	59	16	18				26		12		18		09	—	09
106	4	71	66	13	—		66	13						68				68		34		24
107	—	31	5	51	—		5	51						06				06		03		03
108	5	26	78	66	—		41	31	37	35				43	—	29	—	72		36		36
109	4	48	30	20					30	20						24		24		12		12
110	6	03	59	57	—		59	57						62				62	—	31	—	31
111	5	57	55	03	—		—		55	03						43	—	43	—	22		21
112	10	88	73	33	—		—		73	33						57	—	57	—	28		29
113	5	21	51	47			51	47						53				53	—	27	—	26
114	8	00	98	15	—		78	69	19	46				82		15	—	97		49		48
115	46	19	540		49	28	378	40	112	32		64	3	94	—	88	5	46	2	72	2	73
116	16	67	157	04	50	73	82	80	23	51	—	66	—	86	—	18	1	70	—	85	—	85
117	—	72	7	04	—		7	04					—	07				07	—	03	—	04
118	1	08	7	28			7	28					—	08				08		04	—	04
119	8	14	103	79			103	79					1	08			1	08	—	54	—	54
120	—	98	9	09			4	25	4	84			—	04	—	04	—	08	—	04	—	04
121	9	06	184	10	12	25	100	88	70	97		16	1	05	—	55	1	76	—	88	—	88
122	—	14	32	49			32	49						34				34	—	17	—	17
123	—	15	2	67			2	67						03				03	—	02	—	02
124	1	—	73	05	13	05						17						17	—	08	—	09
125	44	41	505	91			422	68	83	23			4	40	—	65	5	05	2	53	2	52
126	5	58	102	10			31	40	70	70				33		55		88	—	44	—	44
127	11	49	111	66	10	51	5	26	95	89		14	—	05	—	75	—	94	—	47	—	47
128	2	74	46	43			28	34	17	59			—	30	—	14	—	44	—	22	—	22
129	—	07	1	24	—		1	24					—	01			—	01	—	01		
130	7	66	51	63	56	63						67						67	—	33	—	34
131	5	29	52	26	27	86	24	40	—			36	—	26				62	—	31	—	31
132	3	04	63	27	25	98	37	29				34	—	38			—	72	—	36	—	36
133	18	58	239	01					239	01					1	86	1	86	—	93	—	93
134	2	11	14	22					14	22						11		11		06		05
135	1	27	8	56					8	56						07	—	07	—	03		04
3.a Somma	550	899	6690	75	860	67	3870	74	1959	34	11	20	40	24	15	27	66	71	33	35	33	36

136	70 85	877 39	—	500 26	377 13		5 20	2 94	8 14	4 07	4 07
"	— 33	22 87	—	22 87	—		— 22		— 22	— 11	— 11
"	4 86	53 21	—	21 40	31 81		— 22	— 24	— 46	— 23	— 23
137	7 13	511 37	76 63	434 74		1	4 52	—	5 52	2 76	2 76
138	824 72	8676 32	323 93	6584 —	1758 29	4 34	68 47	13 71	86 52	43 26	43 26
139	9 92	102 84	—		102 84			— 80	— 80	— 40	— 40
140	4 14	27 97	—	—	27 97	—		— 22	— 22	— 11	— 11
141	5 78	38 96	8 90	—	30 06	— 12		— 24	— 36	— 18	— 18
142	7 56	64 84		64 84			— 67		— 67	— 34	— 33
143	4 11	27 71	—	14 36	13 35		— 15	— 11	— 26	— 13	— 13
144	3 36	22 65			22 65			— 18	— 18	— 09	— 09
145	8 78	161 74	22 13	139 61		— 29	1 45		1 74	— 87	— 87
146	31 29	687 67	659 02	28 65		8 57	— 30		8 87	4 44	4 43
147	41 61	394 73	380 68	14 05		4 95	— 15		5 10	2 55	2 55
148	24 04	306 22	—	283 50	22 72		2 95	— 17	3 12	1 56	1 56
149	23 54	303 82	—	231 10	72 72		2 40	— 56	2 96	1 48	1 48
150	1 32	45 83	—	30 36	15 47		— 32	— 12	— 44	— 22	— 22
151	41 01	421 44	82 48	303 30	35 66	1 07	3 15	— 28	4 50	2 25	2 25
152	12 12	89 62	—	50 60	39 02		— 53	— 30	— 83	— 41	— 42
153	75 40	493 47	493 47			6 42			6 42	3 21	3 21
154	— 85	44 72		44 72			— 47		— 47	— 23	— 24
155	4 85	47 92	47 92			— 62			— 62	— 31	— 31
156	— 38	5 96		5 96			— 06		— 06	— 03	— 03
157	1 01	9 46	—	4 94	4 52		— 05	— 03	— 08	— 04	— 04
158	1 61	15 91		15 91			— 17		— 17	— 09	— 08
159	5 57	54 85		54 85			— 57		— 57	— 29	— 28
160	2 03	13 68		13 68			— 14		— 14	— 07	— 07
161	30 41	344 55	298 47	17 57	28 51	3 88	— 18	— 22	4 28	2 14	2 14
162	8 85	49 87	—	49 87	—	—	1 29		1 29	— 62	— 63
163	4 86	32 76		9 71	23 05		— 10	— 18	— 28	— 14	— 14
164	3 58	42 60	—	—	42 60			— 33	— 33	— 17	— 16
167	2 11	14 22	14 22	—		— 18			— 18	— 09	— 09
168	— 89	40 82	—	40 82	—		— 42		— 42	— 21	— 21
169	28 77	205 92	91 67	71 12	43 13	1 19	— 74	— 33	2 26	1 13	1 13
170	— 59	26 96		26 96			— 28		— 28	— 14	— 14
171	10 86	141 72		141 72			1 47		1 47	— 73	— 74
172	— 37	10 11		10 11			— 11		— 11	— 06	— 05
173	3 50	45 68		45 68			— 48		— 48	— 24	— 24
174	2 50	16 85			16 85	—		— 13	— 13	— 07	— 06
175	55 83	604 17		521 02	83 15		5 42	— 65	6 07	3 03	3 04
176	92 88	1329 56	—	1191 06	138 50		12 39	1 08	13 47	6 73	6 74
179	2 97	29 34		29 34			— 31		— 31	— 15	— 16
180	5 92	39 90		—	39 90	—		— 31	— 31	— 16	— 15
"	7 25	98 19	—	98 19			1 22		1 22	— 51	— 51
182	3 50	23 59	23 59			— 31			— 31	— 15	— 16
4ª Somma	1481 81	16687 98	2533 11	11184 87	2970 00	32 94	116 33	23 13	172 40	86 20	86 26

183	18 70	205 89	18 53	72 91	114 45	24	76	89	1 89	95	94
184	1 32	158 47		158 47			1 69		1 69	83	82
185	31	20 51		20 51			21		21	11	10
186	10 43	173 23	22 84	136 13	14 26	30	1 40	11	1 83	91	92
187	24 56	314 61		200 75	113 86		2 09	89	2 98	1 49	1 49
188	6 84	129 81		129 81			1 35		1 35	67	68
189	14 92	177 42		177 42			1 85		1 85	92	93
190	2 58	17 39			17 39			14	14	07	07
191	19 85	276 82		145 52	131 30		1 51	1 02	2 53	1 27	1 26
192	72	32 11		32 11			33		33	16	17
193	24	4 27		4 27			04		04	02	02
197	4 86	64 84	29 94	19 09	15 81	39	20	12	71	35	36
198	3 95	51 55			51 55			40	40	20	20
199	20	33 56		33 56			35		35	17	18
200	2 45	24 21	24 21			31			31	16	16
201	2 64	26 08	26 08			34			34	17	17
202	4 35	39 62	39 62			52			52	26	26
203	1 14	11 26	11 26			15			15	08	07
204	3 79	37 45	37 45			49			49	25	24
205	4 84	32 62	32 62			42			42	21	21
206	8 89	68 92		68 92			72		72	36	36
207	20 63	240 52		240 52			2 50		2 50	1 25	1 25
208	69 59	891 42		793 53	97 89		8 25	76	9 01	4 50	4 51
209	1 58	15 45		15 45			16		16	08	08
*	79 57	1099 88	4 44	797 24	298 20	06	8 29	2 33	10 68	5 34	5 34
〃	17 33	231 38		28 36	203 02		30	1 58	1 88	94	94
210	9 50	112 30		99 83	12 47		04	10	1 14	57	57
211	3 38	33 39			33 39			26	26	13	13
212	7 30	72 12			72 12			56	56	28	28
213		20 00		20 00			21		21	11	10
214	2 45	24 21			24 21			19	19	09	10
215	7 16	48 26		48 26			49		49	25	24
216	3 38	22 78		4 31	18 47		05	14	19	10	09
217		15 00		15 00			16		16	08	08
218	9 55	105 58	15 61		89 97	20		70	90	45	45
219	1 58	20 62		20 62			21		21	10	11
220	2 84	37 06			37 06			29	29	15	14
221	4 97	42 85	17 09	24 18	1 58	22	25	01	48	24	24
222	2 10	24 99			24 99			20	20	10	10
223	2 71	32 04		32 04			33		33	17	16
224	20 054	329 33		52 61	276 72		55	2 16	2 71	1 36	1 35
〃	5 10	57 55			57 55			45	45	23	22
225	1 73	11 66			11 66			09	09	04	05
226	12 956	185 75		94 47	91 28		98	71	1 69	84	85
5e Somme	422 09	5574 78	279 69	3485 89	1809 20	3 64	36 25	14 10	53 99	~~26 93~~ 27 00	~~26 95~~ 26 99

227	7 87	94 50	—	—	94 50	—	—	14	74	37	37
228	2 70	52 59	52 59			68		—	68	34	34
229	5 53	15 87	15 87			20			20	10	10
230	11 55	144 41		—	144 41	—		89	89	44	45
6ª somma	28 65	277 37	68 46	—	208 41	88	—	1 62	2 51	1 25	1 26
Rip° 1ª	395 30	3637 64	781 17	2257 10	599 37	10 16	23 17	4 67	38 30	19 15	19 15
2ª	371 06	8312 05	1859 93	5152 20	1299 92	24 17	53 59	10 15	87 91	43 96	43 95
3ª	550 89	6690 75	860 67	3870 74	1959 34	11 22	40 24	15 27	66 71	33 35	33 36
4ª	1421 81	16687 98	2533 11	11134 87	2470 —	32 94	46 33	23 13	272 40	86 99	86 20
5ª	422 09	5574 78	479 69	3485 89	1809 20	3 64	26 25	14 10	53 99	27 90	26 99
Totale	3749 84	41180 57	6383 03	25950 80	8846 74	82 99	269 88	28 95	421 80	210 91	210 91

N.	POSSESSORI		Superficie: Pertiche Censuarie	Superficie: Centesimi	ESTIMO IN LIRE ITALIANE: Totale	Collocato in Grado: Primo	Collocato in Grado: Secondo	Collocato in Grado: Terzo
1	~~Adamo Primo q.m Giovanni~~	Grions 1	~~1~~	~~67~~	~~21 91~~			~~21 91~~
		Salt 1		43	6 04			6 04
			2	10	27 95			27 95
2	Agosto Angelo q. Giovanni	Salt. 2.	4	23	33 46			33 46
3	Agosti Emidio q. Giuseppe	Cremulacco 1.	3	03	34 22	34 22		
4	Agosto Ermigio q.m - - - -	Povoletto 1	3	71	36 65		36 65	
5	Agosto Ermigio di Beano	Povoletto 2	2	73	35 63			35 63
6	d'Agostino Leonardo e Martino Fratelli q.m G. Batta	Grions 2	16	26	213 70			213 70
7	Agricola Giulio Augusto Giordano figl. di Vinc.o	Cremulacco 5.	10	06	112 88	50 38	62 50	
7	Antivare Eredi minori q. Giuseppe	Povoletto 6.	3	67	36 26			36 26
8	Antivari Giuseppe q.m Valentino	Savorgnano 1.	~~51~~	06 ~~90~~	16 41 ~~593 22~~	16 41 ~~14 47~~		~~476 91~~
9	Antivari Commissario del Legato del fu Giuseppe	Savorgnano 2	363	73	5666 27	5332 16		334 11
		Cremulacco 2.	108	01	1746 79	612 56	1134 23	
			471	74	7413 06	5944 72	1134 23	334 11
10	Antonini Rambaldo q. Antonio	Grions 3	18	32	134 84			134 84
11	Armellini Francesco q. Giacomo	Povoletto 3.	7	70	71 62		60 11	11 51
12	Armellini Francesco, e Luigi Fratelli Di Jacdis	Grions 4	11	13	153 99			153 99 ~~[illegible]~~
13	Armellini Luigi q. Giuseppe	Salt 3.	2	22	11 92	11 92		

	POSSESSORI		Superficie: Pertiche Censuarie	Superficie: Centesimi	ESTIMO IN LIRE ITALIANE: Totale	Collocato in Grado: Primo	Secondo	Terzo
14	Armellini Luigi q. Giacomo	Povoletto 4	1	94	18 97		18 97	
	Attimis Cattarina q. Sigismondo Vel.a del fu Ant.o Freschi Ansi e Freschi Girarda, e Paolo Fratelli q. Antonio proprietarj	Povoletto 5	2	83	19 07		19 07	
15	Attimis Freschi Cattarina Amministratrice della facoltà contenziosa lasciata dal fu Freschi Lodovico q.m Germanico	Povoletto	~~2~~	~~83~~	~~19 07~~		~~19 07~~	
16	Attimis Girolamo q. Pietro Vergenese	Mavoso 1	12	43	176 16			176 16
17	Attimis Marzio q.m Giulio	Primulacco 3	4	98	55 88		55 88	
17	Agricola Giulio, Augusto, e Girolamo figli minori di Vinz.o sotto la Tut.a del pad. Padre proprietarj, Vinz.o, Neagendo fratelli ut.i	Povoletto 2	97	52	719 18		406 49	312 69
		Savorgnano 1	12	50	149 05	149 05		
	B							
18	Bachetto Giovanni q.m Steffano	Grions 5		95	32 66			32 66
19	Bachetto Giuseppe q. Gio. e Gio. q. Pietro Zio, e Nipote Livellarj alla Ven.da Chiesa di Grions di Torre	Grions 6	1	47	19 29			19 29
20	Ballico Cattarina q. Leonardo	Siacco 2		16	3 53			3 53
21	Ballico Fettuna Catterina q. Leonardo	Siacco 4	1	82	46 30			46 30
22	Ballico Domenico Gio Batta Pietro, e Giovanni Fratelli q.m Paolo	Povoletto 7	7	77	76 77		76 77	
23	Ballico Domenico q. Giacomo Vedova Pontello	Siacco 3		22	19 01			19 01
24	Ballico Gervadutto Domenico q. Paolo	Povoletto 8	1	97	23 44		23 44	

N.	POSSESSORI		Superficie – Pertiche Censuarie	Superficie – Centesimi	ESTIMO IN LIRE ITALIANE – Totale	Collocato in Grado – Primo	Collocato in Grado – Secondo	Collocato in Grado – Terzo
25	Ballico Giovanni q. Valentino	Povoletto 9.	10	43	133 40	133 40		
		Siacco 3.	7	20	155 81			155 81
			17	63	289 21	133 40		155 81
26	Ballico Giovanni e Pro. flli q. Paolo	Povoletto 10.		19	3 38		3 38	
27	Ballico Maria, Anna e Leonarda q. Giacomo la prima vedova del fu Bernardino del Bianco, la seconda vedova del fu Domenico Nimis e la terza fu moglie del q. Valentino Beltramini	Povoletto 11.	5	77	38 89			38 89
28	Ballico Cogoi Marianna q. Paolo	Povoletto 12.	1	79	21 30		21 30	
29	Ballico Michiele q. Giacomo Lio. a Vicario	Grions 7.	2	98	21 93	21 93	"	"
30	Ballico Valentino Anna q. Giovanni	Siacco 1.		02	15 44			15 44
31	Barbarino Prete Giacomo di Zissolo	Salt 4.	5	59	30 02			30 02
32	Barbarino Prete Giovanni q. G.Batta	Savorgnano 4.	8	54	76 43	76 43		
33	Bascarutti Valentino q. Antonio	Salt 5		43	22 61	22 61		
34	Bassi Cudicio Tommaso q. G.Batta	Siacco 13.	3	25	63 72			63 73
	e Barzaro Giovanni q. Valentino	Siacco 4.		09	201 99	88		201 11
	Basso Cudicio Tommaso q. G.Batta	Masfura	1	56	27 21		27 21	
		Povoletto 13.	4	51	72 97	12 81	60 16	
			11	41	365 90	13 69	87 37	264 84
35	Basso Domenico q. Leonardo	Salt 6.	1	81	38 53		38 53	
36	Basso Francesco q.m Giacomo	Salt 7		08	13 92		13 92	
37	Bassi Bazzaro Giuseppe di Giacomo	Siacco 7		33	54 32			54 32

	POSSESSORI		Superficie		ESTIMO IN LIRE ITALIANE							
			Pertiche Censuarie	Centesimi	Totale		Collocato in Grado					
							Primo		Secondo		Terzo	
38	Basso Giacomo qm Giuseppe	Salt 8	2	99	52	59					52	59
39	Basso Giacomo q Leonardo	Salt 9	2	54	37	42			15	41	22	01
40	Basso Giovanni, e Giacomo f.lli q Leon.do	Salt 10		04	6	96			6	96		
41	Bassi Giuseppe q Giacomo	Salt 11		06	1	06			1	06		
	Basso Cudizio Tomaso q G.Batta	Povoletto 13	〃		〃		〃		〃		〃	
42	Basso Martino q Leonardo	Salt 12	2	48	54	02			54	02		
43	Basson Giovanni di Rizzolo	Povoletto 14	3	44	23	19	23	19				
44	Battistoni Giò Batta q Domenico	Salt 13	2	36	31	10			31	10		
45	Battistoni Giò Batta q Domenico	Povoletto 15	2	52	16	98	〃		16	98		
46	Battistoni Giò Batta q Domenico, e Valentino q Bernardino Zio, e Nipote	Salt 14		39	5	55	5	55				
	Sucj. Spivellaz a Mangilli	Id 15		52	24	21	24	21				
			〃	91	29	96	29	96				
47	Battistoni Pietro q Stefano	Povoletto 16	4	95	49	57			37	37	12	20
48	Battistoni Valentino q Bernardo	Salt 16	2	86	40	15					40	15
49	Barattini Prete Paolo q Girolamo	Savorgnano 3	4	48	53	94	53	94				

	POSSESSORI		Superficie: Pertiche Censuarie	Superficie: Centesimi	ESTIMO IN LIRE ITALIANE: Totale		Collocato in Grado: Primo		Secondo		Terzo	
50	Battistoni Valentino q. Leonardo	Salt 17	1	42	18	72	18	72				
* 51	Bazzaro Francesco q. Valentino	Povoletto 17	1	23	8	29			8	29		
52	Bazzaro Pietro qm Valentino	Povoletto 18	2	00	26	10	26	10				
		Marsuro 2	1	82	31	74	31	74				
			3	82	57	84	57	84				
53	Bellasino Giovanni q. Giacomo	Grions 8	9	93	130	87					130	87
	Liv.° alla Ven. Chiesa di Grions	id. 9	8	90	139	11					139	11
			18	83	269	98					269	98
54	Bellasino Beltrame Sabbata, Belladino Bachet Susanna, Bellasino Tonutti Taddea e Bellasino Zucchiatti Maria sorelle q. Giacomo	Grions 10	1	72	25	36					25	36
* 55	Belgrado Alfonso di Giacomo	Marsuro 3	3	16	43	80	43	80				
	Liv. Livellario a Mangelli Lorenzo	Povoletto 19	6	18	80	65			80	65		
		id. 22	6	02	73	98			73	98		
			15	36	198	43	43	80	154	63		
56	Belgrado Alfonso q. Giacomo	Siacco 8	49	93	882	47					882	47
57	Belgrado Alfonso q. Giacomo erede usufruttuario, e figli Meschi eredi proprietarj	Grions 11	2	89	31	85					31	85
		Salt 18	4	84	116	83			56	73	60	10
		Povoletto 20	9	45	110	24			110	24		
			17	18	258	92			166	97	91	95

N.	POSSESSORI		Superficie: Pertiche Censuarie	Centesimi	ESTIMO IN LIRE ITALIANE: Totale		Collocato in Grado: Primo		Secondo		Terzo	
	Belgrado contrascritto		17	18	228	92	—		164	97	91	95
		Siacco 18.	299	04	5154	84	2	76	1018	34	4133	74
		Marsure 4.	25	88	449	65	325	98	123	67		
		Cavolo 2	18	04	344	74			165	11	179	62
		Mogredo 1.	2	74	62	17					62	17
			362	88	6270	32	328	74	1474	09	4467	49
58	Beltrame Beltrame di Nicolò	Grions 12		11	2	04					2	04
59	Beltrame Beltrame e fratelli figli di Nicolò	Grions 13.		60	11	15					11	15
60	Beltrame Domenico q. Leonardo	Grions 14		46	8	55					8	55
	Suddetto Livellario a Pilosio	ind. 15	2	04	22	48					22	48
			2	50	31	03					31	03
61	Beltrame Beltrando, Leonardo, G.Batta, Valentino e Felicita q. Gio.	Grions 16	36	25	429	74	92	93			336	81
	Suddetti Livellarj alla Ven. Chiesa di Grions	ind. 17		26	19	83					19	83
			36	51	449	57	92	93			356	64
62	Beltrame Elena vedova del fu Domenico Beltramini	Povoletto 21.	27	64	386	26	164	63	221	63		
63	Beltrame Gio. q. Beltrame e Steffano q. G.Batta fugenti	Grions 18.	17	33	31	89	31	89				

	POSSESSORI		Superficie: Pertiche Censuarie	Superficie: Centesimi	ESTIMO IN LIRE ITALIANE: Totale	Collocato in Grado: Primo	Collocato in Grado: Secondo	Collocato in Grado: Terzo
64	Beltrame Giò Batta e Nicolò fratelli q. Domenico	Grions 19.	~~57~~ 53	~~14~~ 09	~~779 47~~ 726 34	~~338 40~~ 338 40		~~441 07~~ 387 94
65	Beltrame G.Batta q. Domenico	Grions 20.	3	84	50 38			50 38
66	Beltrame Leonardo q. Giacomo	Grions 21.		35	15 93			15 93
67	Beltrame Steffano q. G.Batta, e Giò. q. Beltrame Cugini	Grions 22.	1	10	70 45			70 45
68	Beltramini Bearzi Antonia di Giò. moglie di Beltramini Leonardo Livellaria verso Alvise Ottelio, e Don Antonio Colossis	Povoletto 27.	69	08	588 98	119 04	469 94	
69	Beltramini Domenico e Nicolò fratelli q. Giovanni	Povoletto 23	12 ~~16~~	50 ~~41~~	134 05 ~~168 23~~	134 05 ~~134 05~~	~~34 18~~	
70	Beltramini Domenico e Prete G.Batta fratelli q. Pietro	Povoletto 24.	8	03	54 11	54 11		
71	Beltramini Prete G.Batta q. Pietro, ed Elena vedova del fu Domenico	Grions 23.	1	40	26 03			26 03

N.	POSSESSORI		Superficie: Pertiche Censuarie	Superficie: Centesimi	ESTIMO IN LIRE ITALIANE: Totale	Collocato in Grado: Primo	Collocato in Grado: Secondo	Collocato in Grado: Terzo
72	(Beltramini Nicolò, Pietro e Domenico fratelli qm Giovanni	Pozzetto 25		~~[illegible]~~	~~[illegible]~~	~~[illegible]~~		
73	Beltramini Prete Sebastiano q Giovanni	Povoletto 26	3	87	50 50		50 50	
74	Beneficio Canonicale nella Chiesa di S. Michele di Savorgnano	Savorgnano 5	11	73	229 34	229 34		
75	di Benedetto Antonio q Domenico	Magredis 2	27	04	346 12			346 12
76	Berello Antonio q G. Maria	Ziracco 24.	20	15	259 96			259 96
		Povoletto 28.	~~[illegible]~~ 14	68	~~[illegible]~~ 78 60	~~[illegible]~~ 78 60	~~[illegible]~~	
			32	60	339 07	78 60	200 51	259 96
77	Berello Antonio q G. Maria, Benedetto Antonio e Gerardo Cugini	Premulacco 4	5	80	140 11	140 11		
	Berton Domenico e Giuseppe	Povoletto 111.	5	57	55 03			55 03
78	Bertoni Benedetto e Giovanni	Premulacco 5.	1	00	11 22	11 22		
79	Bertoni Francesco e Girolamo fratelli qm Girolamo	Salt 19.	4	75	31 14		31 14	
80	Bertone Giò Batta qm Pietro	Premulacco 6.	4	42	42 11	42 11		

	POSSESSORI		Superficie: Pertiche Censuarie	Superficie: Centesimi	ESTIMO IN LIRE ITALIANE: Totale	Collocato in Grado: Primo	Collocato in Grado: Secondo	Collocato in Grado: Terzo
81	Bertoni G. Batta q. Domenico Livellario della Chiesa di Zauchiuso	Grions 25.	2	61	47 36			47 36
82	Bertoni Giuseppe di Rizziolo	Povoletto 30	2	79	18 80			18 80
83	Bertoni Nicolò e Bernardo fll. q. Sebbastiano e Sebbastiano Elena ed Anna del fu Giuseppe proprietarii Zii e Nipoti pro indiviso e Bertoni Lucia madre dei tre ultimi usufruttuaria d'una metà di un terzo	Povoletto 29.	3	51	34 33		34 33	
84	Bertone Bernardo e Giuseppe fll. q. Giovanni	Cremulacco 9.	5	69	63 84	63 84		
85	Bertone Giuseppe q. Pietro	Cremulacco 8.	13	56	233 11	148 12	84 99	
86	Berton Gio Batta, Pietro e Francesco fratelli q. Gio Batta, Cojaniz Dom.co q. Batta e Fabro Vincenzo q. Valentino	Savorgnano 7.	7	09	76 08			76 08
87	Bertone Sebbastiano Elena ed Anna fratelli e figli del fu Gius.e proprietarj e Lucia lor Madre usufruttuaria della metà	Cremulacco 7.	4	07	76 40	76 40		

	POSSESSORI		Superficie: Pertiche Censuarie	Superficie: Centesimi	ESTIMO IN LIRE ITALIANE: Totale		Collocato in Grado: Primo		Secondo		Terzo	
88	Bertoni Valentino q. Giacomo	Pamulacco 10.	3	50	45	01	45	01				
89	Bertolissi Vincenzo q. Giacomo	Mogredis 3.	5	95	73	66					73	66
90	del Bianco Benedetto q. Giovanni	Salt 20.	3	14	41	38					41	28
91	del Bianco Bernardo q. Leonardo	Salt 21.	6	08	80	13					80	13
		Povoletto 32.	2	70	35	24	35	24				
			8	78	115	37	35	24			80	13
92	del Bianco Bernardo di Salt	Povoletto 31.	3	13	20	61			30	61		
93	del Bianco Domenico q. Pietro, e Lorenzo q. Lorenzo	Griond 26	4	50	49	59					49	59
94	del Bianco Francesco q. Pietro	Salt 23.	7	75	41	62					41	62
95	del Bianco G. Batta q. Giovanni	Griond 27.	3	02	39	62					39	62
96	del Bianco Giacomo q. Bernardo e Bernardo q. Leonardo	Griond 28	1	99	14	65					14	65
97	del Bianco Giacomo q. Bernardo erede Usufrutto e Bernardo del fu Leonardo, e Leonardo di Natale eredi libere Zio e Nipoti	Salt. 22	3	13	53	13					53	13

	POSSESSORI		Superficie Pertiche Censuarie	Centesimi	ESTIMO IN LIRE ITALIANE Totale		Collocato in Grado Primo		Secondo		Terzo	
98	del Bianco Michiele di Bernardo	Salt 24.	3	29	31	27					51	27
99	del Bianco Valentino q. Domenico	Grions 29.	~~20~~	~~72~~	~~152~~	~~50~~					~~152~~	~~50~~
			12	98	95	53					95	53
100	Bianco Martino q. Sebbastiano	Grions 30.	~~5~~	~~21~~	~~38~~	~~25~~					~~38~~	~~25~~
101	Binutto Leonardo e Giusto fratelli q. G. Batta, Livellarj alla Cassa d'Ammortizzazione	Savorgnano 6.	2	99	35	64	35	64				
102	Binutto Paolo q. Bernardino	Savorgnano 8.		99	32	12	32	12				
103	Bladigh Giacomo q. Bernardo, ed Angelo q. G. Batta	Savorgnano 9.		77	84	49	84	49				
	detti Liv. di Venuti	detto 10.		03	15	71	15	71				
	detti Liv. a Struglio Gaspare	detto 11.	9	27	82	97	82	97				
			10	07	183	17	183	17				
104	Bagniz Giuseppe Valentino, Mario, Angelo e Luia q. Giacomo	Savorgnano 14.	4	12	217	17	217	17				
105	Balzicco Gio. Batta q. Domenico	Grions 31.	12	67	93	25					93	25
106	del Bon Giacomo q. G. Batta	Savorgnano	~~3~~	~~09~~	~~66~~	~~56~~			~~66~~	~~56~~		

	POSSESSORI		Superficie: Pertiche Censuarie	Superficie: Centesimi	ESTIMO IN LIRE ITALIANE: Totale	Collocato in Grado: Primo	Collocato in Grado: Secondo	Collocato in Grado: Terzo
107	Boncompagno Angelo q. G. Batta	Grions 32	13	51	44 69			44 69
108	Borluzzi Daniele q. Giuseppe	Savorgnano 25	12	12	199 17	48 15	151 02	
109	Borluzzi Daniele q. Michiele	Savorgnano 16	5	59	190 18	190 18		
	suc. Liv.° alla Cassa d'Ammortiz.	id. 12	1	79	38 56	38 56		
			7	38	228 74	228 74		
110	Borluzzi Don Francesco q. Giuseppe	Savorgnano 22.	9	97	105 45	105 45		
	suc. Liv.° a Savorgnano	id. 23.	12	00	282 12	282 12		
			21	97	387 57	387 57		
111	Borluzzi Don Francesco q. Giuseppe usufruttuario e Borluzzi Giuseppe e Francesco di Daniele minori tutelati dal Genitore Proprietarj	Savorgnano 24	17	76	306 28	266 98	39 30	
112	Borluzzi Francesco, Giuseppe, Giò. e Giacomo q. Giacomo	Savorgnano 17	30 ~~28~~	42 ~~58~~	787 78 ~~718 15~~	755 41 ~~645 99~~	~~69 77~~	32 37 ~~32 37~~
113	Boschetti Carlo q. Giacomo	Savorgnano 20	13	68	193 41	1 65	191 76	
114	Boschetti Giacomo e Luigi q. Pietro	Savorgnano 18.	9	93	139 29	85 48	19 17	34 64
	suc. Liv.° allo Comune di Savorgnano	id. 19.	6	16	109 71	109 71		
			16	09	249 00	195 19	19 17	34 64

115 Bo…
116 Bos…
117 Bra…
118 Bra…
119 Brai…
120 Brai…
121 Bran…
122 Branz…
123 Branz…

N.	POSSESSORI		Superficie: Pertiche Censuarie	Centesimi	ESTIMO IN LIRE ITALIANE: Totale		Collocato in Grado: Primo		Secondo		Terzo	
115	Boschetti Teresa q. Giovanni e Colloredo Teresa Madre e Tutrice Livellarie alla Cassa d'Ammortiz.	Savorgnano 13.	3	91	84	22	84	22				
116	Boschetti Teresa q. Giovanni e Colloredo Teresa Madre, e Tutrice	d.° 21.	106	54	1964	21	1832	17	55	91	76	13
117	Braida Francesco q. Giacomo	Povoletto 33.	16 ~~12~~	70 ~~29~~	174 ~~110~~	73 ~~53~~			143 ~~[illegible]~~	11 ~~91~~	31 ~~21~~	62 ~~62~~
118	Brazzà Francesco e Lodovico fl.li q. Antonio	Salt 25.	7	78	41	78					41	78
119	Braidotti Lazzaro di Romanzano	Griond 34.	3	85	55	16					55	16
120	Braidotti Leonardo q. Paolo	Griond 35	1	31	54	35					54	35
	Lud.° Livellario alla Chiesa di Griond	ind. 36		24	4	46					4	46
	Lud.° Livellario a Nimis S. Giacomo	ind. 37		12	17	73					17	73
			1	67	76	54					76	54
121	Branz Giacomo q. Gregorio	Siaco 11	6	31	139	17					139	17
		Marsure 5.	1	16	16	08	16	08				
			7	47	155	25	16	08			139	17
122	Branz Gius.e q. Nicolò	Siaco 12.	4	15	96	05					96	05
123	Branz Michiele e Pietro f.lli q. Gregorio	Siaco 13	4	69	91	97					91	97
		Marsure 6.	2	05	35	75	35	75				
			6	74	127	72	35	75			91	97

N.	POSSESSORI		Superficie: Pertiche Censuarie	Superficie: Centesimi	ESTIMO IN LIRE ITALIANE: Totale	Collocato in Grado: Primo	Collocato in Grado: Secondo	Collocato in Grado: Terzo
124.	Branz Nicolò di Giuseppe	Siacco 14	3	24	79 93			79 93
125.	Branz Pietro q. Domenico	Siacco 15.	2	11	52 62			52 62
		Marsuro 7.	10	11	146 43	146 43		
			12	22	199 05	146 43		52 62
126	Bulfon Giò Maria q.m Paolo	Grions 28.	22	15	163 02			163 02
127	Buoncompagno Angelo e Giuseppe fratelli q. G. Batta	Grions 33.	4	50	49 59			49 59
	C.							
128	Caidelli Carlo q. Francesco	Salt 26.	10	39	55 79			55 79
		Premariacco 11.	3	87	43 42		43 42	
		Marsuro 8	174	09	2680 94	2680 94		
		Racosa 3.	29	54	350 62		350 62	
			217	89	3130 77	2680 94	394 04	55 79
129	Caiselli Girolamo q. Francesco	Salt 27.	5	70	30 61			30 61
		Poovletto 34	16	28	109 72		33 63	76 09
		Racosa 4.	22	62	154 04		154 04	
			44	60	294 37		187 67	106 70
130	Caligaris Giuseppe q. Pietro	Grions 39	7	84	99 75			99 75
		Siacco 16.	2	80	47 94			47 94
			10	64	147 69			147 69
131	Caligaris Domenico	Magredis 5.	3	44	44 03			44 03
132	Caligaris Giuseppe di Pietro	id. 4.	36	50	467 20			467 20

N.	POSSESSORI		Superficie: Pertiche Censuarie	Centesimi	ESTIMO IN LIRE ITALIANE: Totale	Collocato in Grado: Primo	Secondo	Terzo
133	Caligaris Valentino q. Antonio	Savorgnano 26.	23	40	209 70	209 70		
134	Canciani Girolamo q. Francesco	Salt 29.	4	92	26 42		24 42	
		Povoletto 35.	13	58	146 79		146 79	
	suoz. Liv.° a Boretto Antonio, e		18	50	173 21	"	173 21	
	Gerardo q. Francesco	inf 38.	2	54	24 84		24 84	
	suoz. Liv.° a Mollinaro G.Batta,							
	dalla Ven. Chiesa della							
	B.V. del Castello di Udine	Povoletto 36	–	45	23 00		23 00	
			21	49	221 05		221 05	
	aggiunto	Siacco 15.		16	33 53			33 53
135	Canciani Girolamo q. Paolo	Povoletto 37	1	75	11 79		11 79	
136	Cancianini Mario e Nicolò Fratelli q. Domenico	Savorgnano 27.	3	42	40 77	40 77		
	Cantieri Antonio q. G.Batta e Pizzo Pietro Girolamo Fratelli q.m Valentino	Grions 41.	14	43	116 72			116 72
137	Cantieri Antonio q. Sebbastiano	Grions 41.	2	57	33 72			33 72
	suoz. Livellario a Vicario	inf 42.	2	64	34 64			34 64
			5	21	68 36			68 36
138	Cantieri Antonio q. Sebbastiano, e Ballico Michele q. Giacomo, Livellarj a Vicario	inf 43	3	80	24 68	24 68		
139	Cantieri Antonio q. Sebbastiano Livellario a Vicario	Grions 44.	5	97	43 94	43 94		

N.	POSSESSORI		Superficie: Pertiche Censuarie	Superficie: Centesimi	ESTIMO IN LIRE ITALIANE: Totale		Collocato in Grado: Primo		Collocato in Grado: Secondo		Collocato in Grado: Terzo	
140	Cantieri G.Batta, Leonardo, Valentino e Maddalena fratelli e sorelle figli del fu Cantieri Antonio minori amministrati dalla loro Madre Tutrice legale Cantieri Santa vedova del fu Antonio	Grions 40	~~136~~	~~74~~	~~1885~~	~~77~~	~~201~~	~~21~~	—		~~1466~~	~~46~~
			122	31	1769	05	201	31	—		1567	74
141	Cantieri Giacomo q. Giacomo e Antonio e Giuseppe fratelli q. Sebbastiano Zio e Nipoti	Grions 45.	1	09	25	27					25	27
142	Cantieri Giuseppe q. Sebbastiano	Grions 46.	7	23	110	02					110	02
143	Cantieri Giuseppe q. Sebastiano e Cargnello Giò q. Domenico	Grions 49	5	33	39	23					39	23
144	Capitolo di Cividale	Grions 47	2	80	52	05					52	05
145	Capitolo di Udine	Salt 30.	50	13	664	26	66	23	442	12	155	91
146	Capellani Eredi q. Antonio di Reant	Marsure 8	13	18	200	34	200	34				
147	Carraria Pre Felice q. Valentino	Grions 48.	2	70	35	40	—				35	40
		Povoletto 29.	3	81	25	68	—				25	68
			6	51	61	11	"		"		61	11

	POSSESSORI		Superficie: Pertiche Censuarie	Superficie: Centesimi	Estimo in lire italiane: Totale		Collocato in Grado: Primo		Secondo		Terzo	
148	Cargnello Antonio q. Gio: Domenico	Grions 50	9	84	153	49					153	49
149	Cargnello Giacomo q. Leonardo Livellario a Beretta	Grions 51		03	3	06					8	06
150	Cargnelli Giovanni q. Domenico	Grions 52	14	15	197	95	9	57			188	41
151	Cargnello Giovanni q. Domenico e Coltieri Giuseppe q. Sebastiano	Grions 53	7	55	99	06					99	06
152	Cargnello Giovanni q. Pietro	Grions 54		45	8	37					8	37
153	Cargnello Gio. q. Pietro e Moro Leonardo q. Giovanni	Grions 55	2	30	30	18					30	18
154	Cargnello Gio. Francesco e Giacomo fratelli q. Giovanni	Grions 56		26	4	83					4	83
155	Cargnello Gio. Francesco e Giacomo fratelli q. Pietro	Grions 57	21	63	336	42					336	42
	Livellarj a Beretta ed alla Ven. Chiesa di Grions	Grions 58	7	33	120	07					120	07
			28	96	454	49					456	40
156	Cargnello Gio. Francesco e Giacomo fratelli q. Pietro, Leonardo e Pro fratelli q. Gio. e Cargnello Pojana Moro q. Pietro	Grions 59		32	5	95					5	95

	POSSESSORI		Superficie: Pertiche Censuarie	Superficie: Centesimi	ESTIMO IN LIRE ITALIANE: Totale		Collocato in Grado: Primo	Secondo	Terzo	
157	Cargnello Gio Batta q. Domenico	Grions 60	9	51	140	66			140	66
158	Cargnello Giuseppe q. Sebastiano e GBatta q. Leonardo, Zio e Nipote G.	Grions 61.	3	39	6	24			6	24
159	Cargnello Leonardo q. Giovanni	Grions 62.	18	13	221	42			221	42
160	Cargnello Leonardo e Pietro fratelli q. Giovanni	Grions 63.		33	21	14			21	14
161	Cargnello Leonardo q. Pietro	Grions 64.		06	16	12			16	12
162	Cargnello Pietro q. Giovanni	Grions 66	4	14	62	30			62	30
163	Cargnello Pietro q. Leonardo Liv.o e Beretta	Grions 67		04	8	24			8	24
164	Cargnello Pojana Maria q. Pietro	Grions 65.	6	62	118	64			118	66
165	Cargnello Beltrame Sabbata e Cargnello Bertlaqua Luca sorelle q. Agostino	Grions 68	4	035	75	48			75	48

	POSSESSORI		Superficie: Pertiche Censuarie	Superficie: Centesimi	ESTIMO IN LIRE ITALIANE: Totale	Collocato in Grado: Primo	Collocato in Grado: Secondo	Collocato in Grado: Terzo
166	Casalotto Gaspare q.m Gio Batta	Savorgnano 28.	8	28	175 46	175 46		
167	Cattarossi Giacomo q.m Domenico	Salt 31.		64	3 44		3 44	
168	Cattarossi Antonio q.m Vincenzo	Povoletto 40.	1	94	13 08		13 08	
169	Cattarossi Giacomo q.m Francesco	Savorgnano 32	8	26	78 82	78 82		
170	Cattarossi Pier. Antonio q.m Vincenzo	Povoletto 41.	2	42	16 31			16 31
		Savorgnano 33.	3	36	40 05	40 05		
			5	78	56 36	40 05	"	16 31
171	Cattarosso Giuseppe di Giacomo	Povoletto 42	11 ~~7~~	83 ~~25~~	116 88 ~~98 19~~		~~98 19~~	116 88
	e pg.o Livellario	Siaco 18.	~~[illegible]~~ 7	~~35~~ 35	~~[illegible]~~ 138 40	" ~~89~~		~~443 65~~ 138 40
		Morsuro 10	~~1~~	~~56~~	~~27 21~~		~~27 21~~	
	aggiunto	Galt 31	81	82	923 77	56 92	104 88	761 97
			19	16	369 94	" 89	125 40	443 65
172	Cattarosso detto Perossotti Gio q.m Giac.o	Povoletto 44	~~[illegible]~~ 20	50	~~[illegible]~~ 218 91	~~[illegible]~~ 18 40	200 51	
173	Cattarossi Giovanni q.m Francesco.	Remulacco 13	4	31	48 35		48 35	
174	Cattarossi Paolo q.m Giuseppe	Remulacco 14.	2	19	24 57		24 57	
175	Cattarossi Paolo di Rubis	Belvedere 1.	5	33	54 64			54 64

	POSSESSORI		Superficie: Pertiche Censuarie	Superficie: Centesimi	ESTIMO IN LIRE ITALIANE: Totale	Collocato in Grado: Primo	Collocato in Grado: Secondo	Collocato in Grado: Terzo
176	Canter Giuseppe q.m Sebbastiano	Salt 28.	4	32	28 03			28 03
		Salt 32.	15	11	81 14	47 52		33 62
			19	43	109 17	47 52		61 65
177	Cantaro Giovanni e fratelli figli di Giuseppe q. Giovanni	Premulacco 15.	3	87	43 42		43 42	
178	Cantaro Giovanni q. G.Batta	Premulacco 16.	3	34	37 47		37 47	
179	Cantaro Giuseppe q. G.Batta	Premulacco 17.	4	03	45 22		45 22	
180	Cantaro Giuseppe q.m Sebastiano	Premulacco 18.	3	05	34 22		34 22	
181	Cantaro Giuseppe, Leonardo, e Gio: q.m G.Batta e Zacchino Domenico q. Osualdo	Premulacco 19.	4	55	51 05	29 73	21 32	
182	Castellani Giuseppe q. Santo	Siacco 17	16	76	315 35			315 35
183	Castenetto Carlo q. G.Batta	Savorgnano 29	3	74	46 68			46 68
184	Casalotto Pascolo q. Giacomo	Savorgnano 30.	1	10	35 73	35 73		

	POSSESSORI		Superficie: Pertiche Censuarie	Superficie: Centesimi	Estimo in lire italiane: Totale	Collocato in Grado: Primo	Collocato in Grado: Secondo	Collocato in Grado: Terzo
185	Cabalotte Pietro q. Valentino	Savorgnano 31		97	33 73	33 73		
186	Celotto Prete Giuseppe q. Martino	Savorgnano 34		89	9 53	9 53		
	sud.ᵒ Livellario alla Fabb.ᵃ di Ammont.ᵒ (?)	id. 35	2	64	28 33	28 33		
			3	53	37 86	37 86		
187	Celotto Pietro q. Paolo	Savorgnano	~~17~~	~~11~~	~~210 18~~	~~210 18~~		
	Celotto D.ⁿ Paolo Domenico, Angelo mog.ᵉ di Gervasio Pastore	Savorgnano 36	17	11	210 18	210 18		
	Michelutti, Santa mog.ᵉ di G.B. Tomello (?), Dom.ᶜᵃ f.lli sorelle q. Pietro	Premulacco	2	70	30 29	30 29		
188	Cernotto Vincenzo q. G.B.tta	Marsure 20 11	6	17	107 60		107 60	
	~~Michelutti, Santa mog.ᵉ di G.B. Tomello, Dom.ᶜᵃ fratelli sorelle q. Pietro~~	Premulacco						
189	Chiavandini Prete Giovanni, Valent.ᵒ ed Angelo f.lli figli del q.ᵐ Dom.ᶜᵒ	Priens (?) 40	6	63	48 80			48 80
		Marsure 12	24	97	380 91	380 91		
			31	60	429 71	380 91		48 80
190	Chiavario Prete Felice q. Valent.ᵒ	Salt 23	1	80	23 72			23 72
191	Chiappino Pietro q. Francesco, agg.ᵗᵃ Liv.ᵃ alla mensa Vesc.ᵉ di Udine	Premulacco 21	4	31	93 27		93 27	
192	Chiandetto Francesco q. G.B.tta	Premulacco 22	6	10	68 44		68 44	
193	Chiesa Osualda moglie di Domenico Vezzi	Salt	~~2~~	~~30~~	~~30 31~~			~~30 31~~

N.	POSSESSORI		Superficie: Pertiche Censuarie	Superficie: Centesimi	ESTIMO IN LIRE ITALIANE: Totale	Collocato in Grado: Primo	Collocato in Grado: Secondo	Collocato in Grado: Terzo
194	Chiesa di Cavallico sotto il Titolo di S. sussidiaria alla Parr.di Paderno	Grions 70	6	56	94 69			94 69
195	Chiesa di S. Clemente di Povoletto	Povoletto 43	6	25	83 70		83 70	
196	Chiesa di S. Felice di Meano	Premariacco 20		19	5 56	5 56		
197	Chiesa di S. Giuliano di Pedelis	Savorgnano 37	7	88	70 53	70 53		
198	Chiesa di S. Ilario di Mezzolo	Savorgnano 38		74	6 62	6 62		
199	Chiesa di Grions di Torre sotto il Titolo di SS. Vito e Modesto sussidiaria alla Parrocchiale di Geraneo	Grions 72	145	33	1519 38			1519 38
	Si aggiunge		1	75	12 88			12 88
			147	08	1631 26			1631 26
200	Chiesa di S. Maria di Cortale	Savorgnano 39		62	5 55	5 55		
201	Chiesa di S. Maria di Sevegnano	id. 40	12	22	286 55		286 55	
202	Chiesa di S. Michele di Savorgnano	id. 41	41	35	541 85	469 30	72 55	

	NE		
	…do		Terzo
		94	69
		1519	38
		47	88
		1631	26

N.	POSSESSORI		Superficie Pertiche Censuarie	Centesimi	ESTIMO IN LIRE ITALIANE Totale	Collocato in Grado Primo	Secondo	Terzo
203	Chiesa sussidiaria di Magredis sotto il titolo di S. Maria maggiore e Chiesa di Ravosa sotto il titolo di S. Martino	Magredis 11	29	20	659 44		659 44	
204	Chiesa di Magredis sotto il titolo di S. Maria sussidiaria alla Pieve di Povoletto	Marsure 13.	8	95	192 19		192 19	
205	Chiesa di S. Marco di Vergnacco frazione di Reana	Premulacco 24.	4	27	67 43	67 43		
206	Chiesa di Ronchis sotto il titolo di S. Lorenzo sussidiaria alla Pieve di Faedis	Siacco 19	19	17	315 85			315 85
207	Chiesa di Orzano sotto il titolo di S. Maria sussidiaria alla Parrocchia di Remanzacco	Grions 71.	19	23	173 98			173 98
208	Chiesa Parrocchiale di Faedis	Grions 73.	11	98	172 93			172 93
209	Chiesa di Ribis	Povoletto 45.	6	96	46 91			46 91

	POSSESSORI		Superficie: Pertiche Censuarie	Centesimi	ESTIMO IN LIRE ITALIANE: Totale	Collocato in Grado: Primo	Secondo	Terzo
210	Chiesa di Rizzioli frazione di Aprano	Premulaco 25.	6	83	93 18	93 18		
211	Chiesa sussidiaria di Ravosa sotto il titolo di S. Martino	Ravosa 5.	1	37	26 18		26 18	
212	Chiesa di Salto sotto il titolo di S. Martino sussidiaria alla Parr.a di Povoletto	Grions 74.	11	97	151 72			151 72
		Salt 34.	45	57	548 45	123 97	220 02	204 46
		Povoletto 47	4	83	47 72			47 72
			62	37	747 89	123 97	220 02	403 90
213	Chiesa di Siacco sotto il titolo di S. Vitale sussidiaria alla Parr.a di Povoletto	Povoletto 46.	13	65	193 83		193 83	
		Siacco 20	15	15	342 05			342 05
			28	80	535 88		193 83	342 05
214	Chiesa sussidiaria di Savorgnano sotto il titolo di S. Michele	Ravosa 6.	16	37	113 77		113 77	
	Chiassigh Antonio di Pietro	Grions 74	1	49	19 55			19 55
		Premulaco 22.	5	79	89 34	89 34		
215	Cicogna Orlando q.m Giovanni	Premulaco 27.	1	40	28 95		28 95	
216	Cicogna Orlando q. G. Batta	Savorgnano 42.		87	9 33		9 33	
		Premulaco 26	~~3~~	~~10~~	~~47 83~~	~~47 83~~		
			1	70	18 88	18 88		
			3	97	37 16	47 83	9 33	

NE
do
Terzo
151 72
204 46
47 72
400 90
342 05
342 05
19 55

N.	POSSESSORI		Superficie: Pertiche Censuarie	Superficie: Centesimi	ESTIMO IN LIRE ITALIANE: Totale	Collocato in Grado: Primo	Collocato in Grado: Secondo	Collocato in Grado: Terzo
217	Cicutti Antonio q. Valentino	Salt 36	4	77	40 28		32 28	8 00
		Premulano 20.	5	15	57 78		57 78	
			9	92	98 06		90 06	8 00
218	Cicutti Antonio q. Valentino e Valentino q. Galeano Zio e Nip.°	Salt. 37	84	35	1138 64	293 42	53 79	791 43
219	Cicutti Bernardino q. Giuseppe	Povoletto 48.	2	91	28 46		28 46	
		Salt. 38.	2	85	37 56			37 56
			5	76	66 02		28 46	37 56
220	Cicutti Bernardino e P. Antonio fratelli q. Giuseppe	Povoletto 49.	5	28	52 17		52 17	
		Salt 39.	24	48	403 51	59 05	156 63	187 83
	suc. Picellerj a Toncutti	Id. 40.	2	62	34 53			34 53
			32	38	490 21	59 05	208 80	222 36
221	Cicutti Domenico q. Leonardo enfiteuta al Benef. Don Giust.° De Luca	Salt. 41.	61	74	793 07	197 58	170 30	425 19
222	Cicutti Domenico q. Valentino	Rovolo	15	82	265 84		265 84	
		Salt. 42.		23	3 26	07		3 19
			14	05	269 10	07	265 84	3 19
223	Cicutti Francesco Tommaso fratelli q. Giovanni	Salt 43.	10	76	142 35		48 37	93 98
224	Cicutti Francesco Tommaso f.lli q. Giacomo	Salt 44		97	32 18	32 18		

	POSSESSORI		Superficie		ESTIMO IN LIRE ITALIANE			
			Pertiche Censuarie	Centesimi	Totale	Collocato in Grado		
						Primo	Secondo	Terzo
225	Cecchiatti Francesco qd Agostino	Naroso 8	10	03	109 72			109 72
226	Cicutti G.Batta q. Giovanni	Salt. 45.	5	15	58 11		6 71	51 40
227	Cicutto Girolamo di Antonio	Salt. 46.		70	42 40		42 40	
228	Cicutti G.Batta, Valent. Giacomo, e Giust. Fllo q. Giovanni	Salt. 47	1	01	13 31			13 31
229	Cicutti G.Batta di Leonardo	Salt. 48.	37	20	530 18		229 81	300 37
230	Cicutti Giovanni q. Domenico	Salt. 49.	16	11	223 68	38 49		185 19
231	Cicutti Giovanni, Pietro e Domenico figli pupilli del fu Paolo sotto la Tutela di Zanio Cicutti	Salt. 50.	19	26	310 78		144 64	166 14
232	Cicutto Girolamo di Antonio	Salt. 51.		35	6 20		6 20	
233	Cicutti Leonardo e Pietro Valentino fratelli q. Domenico	Salt 53	3	19	42 04			42 04
234	Cicutti Leonardo q. Domenico	Gnond 75	41	03	523 89			523 89
		Salt. 52.	133	60	1696 23	73 55	596 18	1026 50
			174	63	2220 12	73 55	596 18	1550 39

	POSSESSORI		Superficie: Pertiche Censuarie	Superficie: Centesimi	ESTIMO IN LIRE ITALIANE: Totale	Collocato in Grado: Primo	Collocato in Grado: Secondo	Collocato in Grado: Terzo
235	Cicutti Prete Paolo q. G.Batta e Giovanni q. Domenico cugini	Salt. 55	12	75	208.01	102.62	29.13	76.26
236	Cicutti Prete Paolo q. G.Batta	Grecos 76	5	90	48.04			48.04
		Salt. 54	27	05	248.31		82.64	165.67
			32	95	296.35		82.64	213.71
237	Cicutti Valentino q. Giovanni	Salt. 56		52	8.52	8.52		
238	Clochiati Antonio q.m Giacomo	Magredis 6	17	71	226.69			226.69
		Povoletto 50	2	61	26.59		4.76	21.83
			20	32	253.28		4.76	248.52
239	Clochiati Antonio q. Giovanni	Povoletto 51	2	66	35.79			35.79
240	Clochiati Agostino q. Francesco	Magredis 7	3	27	41.86			41.86
241	Clochiati Pietro Antonio q. Giovanni	Magredis 10	13	11	226.14			226.14
		Ravosa 91	4	44	36.32		36.32	
			17	55	262.46		36.32	226.14
242	Clochiati Francesco q. Agostino	Magredis 8	15	08	211.75			211.75
		Premulacco 28	2	05	23.00	23.00		
			17	13	234.75	23.00		211.75
243	Clochiati G.Batta q.m Domenico	Povoletto 52	2	29	100.23		80.87	19.36
244	Clochiati G.Batta e fratelli q.m ...	Povoletto 57	1	01	9.98			9.98

N.	POSSESSORI		Superficie: Pertiche Censuarie	Centesimi	ESTIMO IN LIRE ITALIANE: Totale		Collocato in Grado: Primo		Secondo		Terzo	
245	Clochiatti G.Batta q. Nicolò	Grions 77	1	95	14	35					14	35
		Povoletto 53	35	97	555	82			459	01	96	81
		Salt. 57	6	12	32	86					32	86
	Sud.° Livellario alla Chiesa di Castello d'Udine, a quella di Povoletto, ed al Marchese Mangilli Lorenzo	Povoletto 54	4	24	80	12			64	11	16	01
			48	28	683	15			523	12	160	03
246	Clochiatti G.Batta e fratelli q. Franc.°	Povoletto 55	3	49	41	53			41	53		
247	Clochiatti G.Batta q. Nicolò e G.Batta q. Domenico	Povoletto 56	—	02	—	36	—		—	36		
248	Clochiatti Giuseppe q. Paolo	Premulacco 29	58 ~~77~~	34 ~~56~~	562 ~~924~~	24 ~~32~~	527 ~~889~~	22 ~~70~~	35 ~~35~~	12 ~~12~~		
	agg.° sud.° Liv.° alla Mensa Vescovile d'Udine	29	19	22	362	48	362	48				
249	Clochiatti Prete Giuseppe di Antonio	Magredis 9	3	18	40	70					40	70
250	Coci Giuseppe q. Domenico	Grions 78	16	00	150	72					150	72
		Salt. 58	11	85	116	60					116	60
			27	85	267	32					267	32
251	Codizzino Antonio e Giacomo fratelli q. Benedetto	Siacco 21		~~[illegible]~~ 07	~~[illegible]~~ 1	54					~~35~~ 1	07 54
252	Codizzino Giovanni q.m Leonardo	Siacco 22	1	04	42	98					42	98

253
254
255
256
257
258
259
260
261

N.	POSSESSORI		Superficie: Pertiche Censuarie	Centesimi	ESTIMO IN LIRE ITALIANE: Totale	Collocato in Grado: Primo	Secondo	Terzo
253	Coderzino Giovanni q. Giacomo	Piano 24.	2	96	94 63	—	—	94 63
254	Codicini Rosa, Lucia Sorelle q.m Valentino	Magredis 12	3	74	47 87			47 87
255	Cocolo Antonio q. Giuseppe	Grions 79.	10	63	162 65			162 65
		Povoletto 58.	11	49	147 42		147 42	
		Salt. 59	16	63	217 89			217 89
			38	75	527 96		147 42	380 54
256	Cocolo Domenico q. G.Batta	Povoletto 59.	5	31	69 20	69 20		
257	Cocolo Michiele e Gio: fratelli q. Giuseppe	Premulacco 30	6	28	70 46		70 46	
258	Cocolo Pietro q.m Lorenzo	Povoletto 60	6	69	45 09			45 09
259	Cois Giacomo di G.Batta	Salt. 60.	~~4~~	~~13~~	~~43 66~~	~~14 34~~		~~29 22~~
260	Cojaniz Domenico di G.Batta	Premulacco	~~5~~	~~79~~	~~89 34~~	~~89 34~~		
261	Cojutti Prete Giuseppe e P.e Angelo q. Domenico	Grions 80	6	83	50 27			50 27

POSSESSORI		Superficie: Pertiche Censuarie	Centesimi	ESTIMO IN LIRE ITALIANE: Totale		Collocato in Grado: Primo		Secondo		Terzo	
262 Cojutti Prete Giuseppe e Prete Angelo Fratelli qm. Domenico e Domenico q. Luca, Zio e Nipoti	Salt. 61.	1	54	27	28	27	28				
in Livellarj a Zucchi	ins. 62.	28	16	371	15					371	15
		29	70	398	43	27	28			371	15
263 Cojutti Orsola q. Leonardo Ved.a del fu Giacomo Bognig e Bognig Giuseppe, Valentino, Maria Angela, e Lucia q.m Giacomo	Savognano 43.		38	72	65	72	65				
264 Colautto Teodoro q. Giuseppe e Cudizzino Colautto Bernardina qm Valentino marito e moglie	Salt. 63.	1	38	15	75	15	75				
265 Colavizza Odorico q. Daniele	Grions 81.	4	54	59	56					59	56
	Povoletto 61.	63	87	873	06			678	37	194	69
		68	41	932	62			678	37	254	25
266 Colombatti Don Mario, e Francesco q. Nicolò	Grions 82	11	16	146	42					146	42
267 Commissario del Legato Antivari sostenuto dalli Kircher Bn. Antonio e Giuseppe qm Dionisio Tabis	Grions 84	59	74	821	44					821	44
	Marsure 15.	94	89	1639	66	1639	66				
	Povoletto 43.	27	17	286	04	49	41			236	63
	Ravosa 10.	129	15	1888	66			1694	38	194	28
268 Commissaria del Legato lasciato dal fu Dr. Giuseppe Antivari amministr.ta dalli Sig.ri Tabis Giuse.e q. Dionisio e Braida Fanio q. Giobatta	Siacco 26.	21	54	368	77					368	77
		332	49	3004	57	1689	07	1694	38	1621	12

	POSSESSORI		Superficie		ESTIMO IN LIRE ITALIANE							
			Pertiche Censuarie	Centesimi	Totale		Collocato in Grado: Primo		Secondo		Terzo	
269	Colesso Pietro Mattio e Prete Nicolò q. Antonio	Savorgnano 44	5	35	116	01	111	14	4	87		
270	Comelli Francesco e Giò flli q. G.Batta	Premulacco 32	2	12	23	79			23	79		
271	Comelli Prete Francesco q. Giovanni	Premulacco 33	4	54	50	94	50	94				
272	Comelli Francesco q. Antonio	Premulacco 34	2	59	29	06			29	06		
273	Comelli Prete Giacomo e Bernardino fratelli q. G.Batta	Savorgnano 45	4	34	51	73	51	73				
274	Comelli Giacomo q. Domenico	Savorgnano 46	12	17	120	15	120	15				
275	Comelli Giò Batta e Prete Francesco fratelli q. Giò Francesco e Nipote Prete Francesco q. Giò Giacomo	Savorgnano 47	3	07	36	59	36	59				
276	Comelli Giò Batta e Michiele fratelli q. Giovanni	Marsure 114		70	7	76	7	76				
277	Comelli Vincenzo Prete Antonio e Prete Giuseppe flli q. Tulsro	Savorgnano 48	17	29	190	76	190	76				

N.	POSSESSORI		Superficie — Pertiche Censuarie	Superficie — Centesimi	ESTIMO IN LIRE ITALIANE — Totale	Collocato in Grado — Primo	Collocato in Grado — Secondo	Collocato in Grado — Terzo
278	Conello detto Manzano G.Batta Michiele, Domenico e Maria q.m Giovanni	Prauc. 23.	11	43	238 00		217 35	20 65
279	Camellino Giovanni q.m Giovanni	Primulacco 12.	2	81	31 53		31 53	
280	Comune di S. Bernardo frazione di Udine	Salt. 64.	20	88	27 98	27 98		
281	Comune di Grions di Torre	Grions 83.	263	22	879 06	760 55		118 51
282	Comune di Marsura	Marsura 16.	3	15	8 72	7 56	1 16	
		Povoletto 62	"	28	" 24	" 24	"	"
			3	43	8 96	7 80	1 16	
283	Comune di Marsura Mangilli	Marsura 17	1	06	2 94	2 94		
		Povoletto. 64.	9	35	14 09	4 02	10 07	
			10	41	17 03	6 96	10 07	
284	Comune di Povoletto	Povoletto 66.	187	77	745 28	371 06	249 96	144 26
		Marsura 18.	106	60	289 13	289 13		
	Sud.a Livellario alla Cassa d'Ammortizzazione	Povoletto 65.	32	81	63 08		63 08	
			327	18	1097 49	660 19	313 04	144 26
285	Comune di Primulacco frazione di Povoletto	Primulacco. 35	8	90	10 30	10 30		
286	Comune di Salt	Salt. 66.	538	35	223 97	209 71		14 26

N.	POSSESSORI		Superficie: Pertiche Censuarie	Superficie: Centesimi	ESTIMO IN LIRE ITALIANE: Totale		Collocato in Grado: Primo		Secondo		Terzo	
287	Comune di Siacco	Grions 85.	31	19	342	17	342	17				
		Marsure 19.	1	67	37	31	37	31				
		Siacco 25.	17	68	33	48					33	48
		Povoletto 67.	8	16	90	35	90	35				
			58	50	503	31	469	83			33	48
288	Comune di Ravosa	Ravosa 11.	1	15	1	96			1	96		
289	Comune di Reana	Premariacco 36	"	75	"		"		"		"	
		Savorgnano 49	35	80	70	34	70	34				
			36	55	70	34	70	34				
290	Comuni di Reana, Ribis, Vergnacco e Valle	Premariacco 37.	327	01	457	81	457	81				
291	Comune di Savorgnano frazione di Povoletto	Premariacco 58.	"	52	"		"		"		"	
		Savorgnano 50	118	54	243	50	225	85	2	62	15	03
			119	06	243	50	225	85	2	62	15	03
292	Comune di Valle frazione di Reana	Marsure 20.	164	47	1746	78	1688	06			58	72
		Savorgnano 51	4	42	9	90	9	90				
			168	89	1756	68	1697	96			58	72
293	Comune di Vergnacco fraz. di Reana	Marsure 21.	67	13	883	74			883	74		
		Povoletto 68.	98	08	610	14	610	14				
		Savorgnano 52.	4	22	.		"		"			
			169	43	1493	88	610	14	883	74		
294	Contarini Fantino q. Vincenzo Amministr.re della facoltà oberata di Beltramini Leonardo e Beltramini Francesco e Rosa fratelli q. Sebastiano	Povoletto. 69.	83	75	822	21	439	71	382	50		

N.	POSSESSORI		Superficie: Pertiche Censuarie	Superficie: Centesimi	ESTIMO IN LIRE ITALIANE: Totale	Collocato in Grado: Primo	Collocato in Grado: Secondo	Collocato in Grado: Terzo
295	Cricco Prete Andrea e Prete Giusᵉ fratelli q. Gio. Antonio	Povoletto 70	1	72	11 66		11 66	
		Solt. 66	78	28	920 77	151 44	101 30	668 03
			80	11	932 43	151 44	112 96	668 03
296	Crotti Agostino q. Gio. e Francesco q. G.Batta cugini	Premulacco 46	2	93	32 88		32 88	
297	Cossettini detta Bertossa Venuti Domenica q. Valentino vedova del fu Venuti Pietro	Savorgnano 53	2	56	140 18	140 18		
298	Cossettino Domenico q. Giacomo	Marsure 22	11	33	131 08	131 08		
299	Cossettino Giuseppe q. Pietro	Savorgnano 54	3	25	57 88	57 88		
300	Cossettino Giacomo q. Leonardo	Premulacco 39	4	78	53 63	53 63		
		Savorgnano 55	2	04	21 93		21 93	
			6	82	75 56	53 63	21 93	
301	Cossettino Gio Batta q. Leonardo d.to Bolf	Savorgnano 57	1	30	13 95		13 95	
302	Cossettino G.Batta q. Giovanni	Premulacco 41	4	43	51 95		51 95	
303	Cossettino Gio Batta q. Marco Antonio	Premulacco 40	3	35	37 59	37 59		

	POSSESSORI		Superficie: Pertiche Censuarie	Superficie: Centesimi	ESTIMO IN LIRE ITALIANE: Totale		Collocato in Grado: Primo		Secondo		Terzo	
304	Cossettino GBatta qm Vincenzo detto Bertossio	Premulacco 42.	2	83	31	75			31	75		
305	Cossettino Giò: Batta e fllo q Pietro sucd Livº al Pio Ospitale di Udine	Savorgnano 58.	6	18	262	26	262	26				
		id. 59.	8	97	193	21	193	21				
			15	15	455	47	455	47				
306	Cossettino Nicolò, ed Andrea q Valentº	Savorgnano 60	3	20	56	99	56	99				
307	Cossettino Pietro q Valentino	Premulacco 43.	16	30	182	89			182	89		
308	Cossettino Valentino di Valentino	Premulacco 44.	3	36	37	70	37	70				
309	Cossettini Giovanni q Giò: Batta	Savorgnano 56.	2	78	29	83	29	83				
310	Cossettini Pietro Prete Giacomo; e fratelli q Valentino	Savorgnano 61.	33	68	362	93	331	51	31	42		
311	Cossettini Pietro e Giovanni	Savorgnano 62.	2	78	29	83	29	83				
312	Cossutto Giuseppe qm Giacomo	Premulacco 48.	58	42	655	47	233	60	421	87		
	Co3 francesco di Giovanni	Griond 79.	10	16	88	72					88	72
313	Congregazione di Carità di Udine	Raiusa 12.	3	64	24	79			24	79		

N.	POSSESSORI		Superficie: Pertiche Censuarie	Superficie: Centesimi	ESTIMO IN LIRE ITALIANE: Totale	Collocato in Grado: Primo	Collocato in Grado: Secondo	Collocato in Grado: Terzo
314	Degano Antonio q. Giovanni	Grions 86.	4	93	56 83	56 83		
		Povoletto	3	56	98 17		98 17	
			~~3~~	~~20~~	~~41 76~~		~~41 76~~	
	Suc.^o Liv.^o a Mangelli Lorenzo	71 ius 74.	14	00	182 70		182 70	
			22	13	281 29	56 83	224 46	
315	Degano Antonio di Gio. Giuseppe	Povoletto 72		80	14 22		14 22	
+ 316	Degano Domenico q. Antonio	Grions 87	~~20~~	~~24~~	~~178 69~~	~~178 69~~		
		Maisaro 23	~~8~~	~~02~~	~~88 94~~	~~88 94~~		
		Povoletto 73	~~79~~	~~37~~	~~1099 37~~	~~4 44~~	~~797 24~~	~~298 20~~
		Salt.	~~24~~	~~07~~	~~344 60~~			~~344 60~~
	Suc. Liv.^o alla Cassa d'Ammortizz.^e	Povoletto 85	~~17~~	~~73~~	~~231 38~~		~~28 36~~	~~203 02~~
			151	45	1943 49	272 07	825 60	845 82
317	Degano Domenico q. Antonio, Giuseppe ed Antonio fratelli e Gio. Cugini	Grions 88.		21	"	"	"	"
318	Degano Domenico di Francesco	Povoletto 75.	69	21	1000 63	55 88	905 04	39 71
			~~12~~	~~13~~	~~204 60~~		~~204 60~~	
	Suc.^o Liv.^o alla Cassa d'Ammortiz.^e	ius 76	8	46	107 14			107 19
			~~5~~	~~67~~	~~73 99~~			~~73 99~~
	aggiunto 4	Grions 89	5	62	26 95			36 95
		Salt. 67	11	13	89 04		89 04	
			22	84	315 54		204 60	110 94
319	Degano Domenico q. Francesco	Povoletto 77.		20	1 35			1 35
4	Degano Domenico di Lorenzo sotto la tutela del proprio Padre Liv.^o alla Congreg.^e di Carità Udine	Povoletto 78	7	94	95 97	27 86	68 11	
320	Degano Pietro Domenico q. Giud.^o Parroco di S. Giorgio di Udine	Povoletto 79.		24	2 37	2 37		
		Povoletto		~~48~~	~~4 74~~	~~4 74~~		
	Suc. Liv.^o alla Congregazione di Carità di Udine	Povoletto	~~[illegible]~~		~~[illegible]~~	~~[illegible]~~	~~[illegible]~~	
			16	30	196 69	60 46	136 23	

	POSSESSORI		Superficie		ESTIMO IN LIRE ITALIANE							
			Pertiche Censuarie	Centesimi	Totale		Collocato in Grado Primo		Secondo		Terzo	
321	Degano Domenico q. Gio:	Griond 89.	13	94	154	75					154	75
322	Degano Francesco q. Domenico	Griond	~~[illegible]~~	16	~~[illegible]~~ 32	84			32	84	~~[illegible]~~	~~95~~
		Povoletto	~~[illegible]~~	~~[illegible]~~	~~8??~~	87	~~53~~	88	~~7??~~	28	3?	71
		Salt. 68.	~~11~~	~~23~~	~~89~~	~~04~~			~~89~~	~~04~~		
	Livell.° Spiv.° alla Cassa d'Ammort.°	Povoletto 81.	~~2~~	~~39~~	~~33~~	~~20~~					33	20
			74	26	988	06	53	88	822	32	109	86
323	Degano Francesco e Valentino Fratelli q. G.Batta	Povoletto 82.		22	3	92			3	92		
4	Degano Francesco di Lorenzo Livellario alla Congregaz.e di Carità d'Winof	Povoletto.	7	94 24	95 2	37½ 37	27	56	68	11½		
324	Degano Giov. Giuseppe q. Antonio.	3 78 39 8 Griond 91	2	44	26	89					26	89
		Povoletto 93.	70	47	930	78	15	16	915	62		
			72	91	957	67	15	16	915	62	26	89
325	Degano Girolamo e Gio. fratelli q.m G.Batta	Griond 92.	2	94	91	74					91	74
	Degano Giovanni q. Valentino	3	2	46	32	28					32	28
	aggiunte	1.mo Coll.t 68	3	96	21	26					21	26
		Povoletto 82	18	98	232	81	75	80	95	20	61	81
326	Degano Giuseppe q. Antonio	Povoletto 84.	4	26	57	48			15	89	41	59
327	Degano Giuseppe q. Giusto	Griond 93.		13		24		24				
328	Degano Giuseppe e Fll.i q. Gio.	Povoletto 86.		03		53				53		
329	Degano Giuseppe q. Giovanni	Povoletto		~~36~~	~~36~~	41			~~36~~	41		

N.	POSSESSORI		Superficie: Pertiche Censuarie	Superficie: Centesimi	ESTIMO IN LIRE ITALIANE: Totale		Collocato in Grado: Primo		Secondo		Terzo	
330	Degano Giuseppe q. G. Batta	Povoletto 89.		86	9	62			9	62		
331	Degano Don Giuseppe di Lorenzo	Povoletto 88	42	52	326	64	108	28	178	33	39	93
332	Degano Lorenzo Prete, Domenico ed Antonio q. Giuseppe	Povoletto 90	52	43	779	09	85	80	439	72	253	57
335	Degano Lavoroni Margheritta q.m Allesio	Povoletto 92		07	16	24			16	24		
336	Degano Tavagnutti Lucia q. Giuseppe	Povoletto 91.	12	42	162	08			162	08		
337	Demanio	Grions 94	47	26	468	91	22	30			446	61
		Povoletto 93.	5	65	73	73			73	73		
		Belvedere 2.	533	44	7052	43			4225	76	2826	67
		Ravosa 131	43	77	615	46			590	04	25	42
			630	12	8210	53	22	30	4889	53	3298	70
338	Demanio p. la Cassa d'Ammortiz.	Povoletto 94.	7	969	389	41	389	41				
339	Ditilus Gio Batta di Nibis	Povoletto 95	4	36	29	39					29	39
340	Dionisio Martinis Catterina vedova q. Valentino	Savorgnano 63	6	21	135	83	135	83				

10/-

	POSSESSORI		Superficie		ESTIMO IN LIRE ITALIANE	Collocato in Grado		
			Pertiche Censuarie	Centesimi	Totale	Primo	Secondo	Terzo
341	Driussi Pietro q. G. Batta	Povoletto		~~83~~	~~20 87~~		~~20 87~~	
		Solt. 69	~~1~~	~~35~~	~~9 94~~			~~9 94~~
			2	18	30 81		20 87	9 94
342	Driussi Pietro q. G. Batta Beni soggetti a feudo Censuale	Povoletto 134	4	86	53 21		21 40	31 81
343	Driussi Pietro q. Giacomo	Povoletto 96	1	52	19 84			19 84
	E							
344	Ellero Giovanni di Giuseppe	Premulacco 47	5	77	72 83	72 83		
345	Ellero Giuseppe q. Giacomo	Premulacco 48	9	36	117 82	103 01	14 81	
		Solt. 70	12	64	67 88	12 03		55 85
			22	00	185 70	115 04	14 81	55 85
346	Ellero Prete Giuseppe di Giuseppe	Savorgnano 64	4	57	98 44	98 44		
347	Ellero Prete Valentino, G. Batta, Nicolò, Vinzo e Prete Francesco fratelli figli di Giuseppe q. Giacomo	Belvedere 3	5	33	54 63			54 63
		Solt. 71	6	61	35 50	9 67		25 83
			11	94	90 13	9 67		80 46
348	Eredità giacente del fu Attimis Girolamo amministrata da Clochiatti Giuseppe esecutore Testamentario	Povoletto	~~47~~	~~52~~	~~719 48~~		~~406~~ 49	~~312~~ 69
		Savorgnano 65	~~12~~	~~50~~	~~149 05~~	~~149 05~~		
		Premulacco 49	~~16~~	~~06~~	~~112~~ 28	~~50 28~~	~~62 50~~	
		Racossa 14	102	98	1563 00		284 17	1278 83
			224	06	2544 11	199 42	753 16	1591 52

N.	POSSESSORI		Superficie – Pertiche Censuarie	Superficie – Centesimi	ESTIMO IN LIRE ITALIANE – Totale	Collocato in Grado – Primo	Collocato in Grado – Secondo	Collocato in Grado – Terzo
349	Eredità giacente del Partistagno	Siacco 27	15	35	262 21			262 21
350	Eredità Partistagno Giuseppe amministrata dall'Economo Angelo Leonarduzzi	Magredis 13	44	17	853 98			853 98
351	Esposito Giuseppe	Povoletto 99	1	40	18 27	18 27		
	F							
352	Fabbriceria della Chiesa Parr. del SS.mo Redentore di Udine	Grions 96	17	22	126 74			126 74
353	Fabbrica della Chiesa Parrocch. di Povoletto	Salt 75	4	14	22 23	22 23		
		Povoletto 101	56	04	687 75		292 57	395 18
			60	18	709 98	22 23	292 57	395 18
354	Fabbrica della Chiesa Parr.e di Remanzacco	Grions 95	35	50	475 00			475 00
355	Fabbrica della Chiesa Parrocchiale di Qualso	Salt 76	13	53	72 66		72 66	
356	Fabbrica della Chiesa Parrocchiale di Rizzolo	Salt 77	3	57	19 17			19 17
357	Fabrizio Giuseppe q.m Antonio	Povoletto 102	3	42	52 26			52 26
		Salt 74	84	62	986 83	46 05	266 99	673 79
			88	04	1039 09	46 05	266 99	726 05
358	Fabrij Tommaso q.m Carlo	Primulacco 50	16	36	65 30	65 30		
359	Fabris Giuseppe q.m Domenico	Povoletto 103	6	25	61 75		61 75	

	POSSESSORI		Superficie: Pertiche Censuarie	Superficie: Centesimi	ESTIMO IN LIRE ITALIANE: Totale	Collocato in Grado: Primo	Collocato in Grado: Secondo	Collocato in Grado: Terzo
360	Fabris Antonio, e G. Batta fratelli q. Steffano	Savorgnano 47	—	04	" 94	" 94		
	med. Livellarj a Savorgnan	ivi 68	2	29	53 84	53 84		
			2	33	54 78	54 78	"	"
361	Fabris Prete Francesco q. G. Batta, Prete Giacomo, Antonio, Giovanni e Giulia, ora moglie di Carlo Nicolettis, fratelli e Sorella figli del q. Domenico	Magredis 14.	21	07	269 70			269 70
362	Fabris Giacomo q. Domenico	Savorgnano 66	4	39	249 20	249 20		
363	Fabris Santa, Luigi e Michiele figli minori ed Eredi del q. Giuseppe olim Michiele sotto la Tutela della propria Madre Pantaleoni Elisabetta ora Degano Livellarj alla Congregazione di Carità di Udine	Mardurol 24.	3	89	10 00	10 00		
364	Fabris Santa, Luigi e Michiele figli minori ed Eredi del q. Giusep.e olim Michiele sotto la Tutela della propria Madre Pantaleoni Elisabetta ora Degano.	Belvedere 4.	8	41	75 92		75 92	
		Pavoletto 104.	113	91	1271 49	17 52	1057 19	196 78
		Salt 72.	3	30	17 72			17 72
			127	62	1365 13	17 52	1133 11	214 50
365	Fabro Antonio q. Giuseppe	Grions 98	10	38	144 47			144 47
	med. Liv. alla Ven. Chiesa di Grions	ivi 99.	4	09	59 03			59 03
			14	47	203 50			203 50

	POSSESSORI		Superficie		ESTIMO IN LIRE ITALIANE							
			Pertiche Censuarie	Centesimi	Totale		Collocato in Grado: Primo		Secondo		Terzo	
366	Fabro Antonio q. Steffano	Savorgnano 69	5	08	54	00	23	29	30	71	—	
	succ.o Livellario a Savorgnano	ined. 70.	—	02	80	48	80	48	—			
			5	10	134	42	103	77	30	71		
367	Fabro Antonio q. Steffano Giuseppe e Domenico fllli q. Andrea	Savorgnano 71		40	9	40	9	40				
368	Fabro Cantiero Catterina q. GBatta	Grions 100.		06	16	12					16	12
	succ. Livo a Beretta	ined. 101.		09	1	67	—				1	67
				15	17	79	—				17	79
369	Fabro Domenico figlio di Giusa Detto Savorgnan	Corroletto 106.	4	71	66	13	—		66	13		
370	Fabro Domenico q. Andrea	Savorgnano 72.	2	48	109	47	92	82	16	65		
	succ.o Livo a Savorgnan	ined. 73.	1	27	29	86	29	86				
			3	75	139	33	122	68	16	65		
371	Fabro Francesco q. Carlo	Grions 102	1	59	20	86					20	86
372	Fabro GBatta q. Carlo	Grions 103.	2	22	48	28					48	28
373	Fabro GBatta q. Leonardo Livellario a Beretta	Grions 104	—	47	23	73					23	73
	succ.o Livo alla Benef. Chiesa di Grions	ined. 105.	18	44	257	85					257	85
			18	91	281	58					281	58
374	Fabro Giovanni q. Antonio	Grions 106.	3	50	45	92					45	92
375	Fabro Giovanni q. GBatta	Grions 107.	16	445	240	18					240	18
376	Fabro Giovanni q. GBatta e GBatta ed Antonio qm Giuseppe	Grions 108.		18	18	35					18	35

No.	POSSESSORI		Superficie: Pertiche Censuarie	Superficie: Centesimi	ESTIMO IN LIRE ITALIANE: Totale	Collocato in Grado: Primo	Collocato in Grado: Secondo	Collocato in Grado: Terzo
377	Fabro Giovanni q. GBatta ed Ant.° q. Giuseppe Zio, e Nipote	Grions 109.		29	5 29			5 29
378	Fabro Giuseppe, Antonio e Maria q. Giuseppe figli minoreni possessori dell'eredità giacente lasciata dal Padre. Suddetti. Lo a Savognan	Savorgnano 74 / 75	2 1 3	28 22 50	109 24 28 68 137 92	95 89 28 68 124 57	13 35 13 35	
379	Fabro Gio. e Fabro Antonio q. Giuseppe	Grions 110.		06	1 12			1 12
380	Fabro detto Savorgnano Giuseppe q. Domenico	Povoletto 105	3	23	21 77		5 59	16 18
381	Facci Girolamo q. GBatta detto Monon	Magredis 15.	10	74	137 47			137 47
382	Fachini Domenico q. Osualdo	Premulaco 51 / Salt 72	12 5 17	00 53 53	141 10 29 70 170 80		141 10 " 141 10	 29 70 29 70
383	Fabro Paolini Anna e Fabro Danielutto Rosa sorelle q. Gio.	Grions 97.	4	81	91 01			91 01
384	Felice Bortolo q. Giovanni	Savognano 78	21 ~~39~~	71 ~~24~~	435 86 ~~638 47~~		405 86 ~~626 75~~	" ~~17 72~~
385	Fantino Giuseppe q. Giovanni	Savognano 76	1	83	19 64			19 64
386	Fazio Pietro Giuseppe, e Domenico fratelli q. Antonio	Savorgnano 77.	29	61	353 60	353 60		
387	Fenno Francesco q. Floriano	Grions 111.	6	35	58 37			58 37
388	Fenno GBatta q. Francesco	Grions 112	2	94	38 37			38 37
389	Fenno GBatta, e Eleonora fratelli q. Francesco	Grions 113	11	11	161 20			161 20

	POSSESSORI		Superficie: Pertiche Censuarie	Superficie: Centesimi	ESTIMO IN LIRE ITALIANE: Totale	Collocato in Grado: Primo	Collocato in Grado: Secondo	Collocato in Grado: Terzo
390	Feruglio Angelo, e G.Batta fratelli q. Giovanni	Salt. 78.	2	23	21 94		21 94	
391	Feruglio Bernardino q. Giuseppe	Povoletto 109	4	48	30 20			30 20
392	Feruglio Giuseppe, Don G.Batta, ed Angelo q. Bernardino	Ravosa 16	18	42	150 67		150 67	
393	Feruglio G.Batta e Prete Giuseppe fu Giacomo	Ravosa 15.	4	44	36 32		36 32	
394	Feruglio Giuseppe e Domenico fratelli q. Sebastiano	Grions 114	2	12	15 60			15 60
395	Feruglio Prete Gio: q. Giuseppe	Salt 79.	4	53	31 08		31 08	
396	Feruglio Pietro q. Giuseppe	Salt. 80.	1	76	9 45		9 45	
397	Filipputti Domenico q. Giuseppe,	Povoletto 107.		31	5 51		5 51	
	suf. Liv.° a Nimis P.e Gio: di Dom.°	& 108	5	26	78 66		41 31	37 35
	suf. Liv.° a Nimis suf.°	Grions 115.	15	22	208 49			208 49
			20	79	292 66		46 82	245 84
398	Filipputti Giuseppe, Teresa e Maria fratello e sorelle del fu Biaggio il primo in età maggiore e le seconde minori sotto la tutela del primo	Magredis 16.	1	32	16 89			16 89
399	Fioritto Calisto Giuseppe, e Pietro fratelli q. Antonio	Savorgnano 79	10	49	176 35	176 35		
	Lug. aut.° alloforme di Savorgnan	& 80.	10	10	169 69	169 69		
			20	59	346 04	346 04		

	POSSESSORI		Superficie: Pertiche Censuarie	Superficie: Centesimi	ESTIMO IN LIRE ITALIANE: Totale	Collocato in Grado: Primo	Collocato in Grado: Secondo	Collocato in Grado: Terzo
400	Giovitto Calisto q. Antonio	Savorgnano 81.	5	68	93 00	93 00		
x 401	Gistulano Francesco q. Paolo	Griond 116.	~~42~~	~~40~~	~~246 69~~			~~246 69~~
402	Gollini Vincenzo e Francesco fratelli q. G. Batta	Povoletto 110.	6	03	59 57		59 57	
		Solt. 82.	14	48	197 34	25 33		172 01
			20	51	256 91	25 33	59 57	172 01
403	Flovio Filippo q. Daniele	Griond 117	7	38	54 32			54 32
404	Zoschiano Giacomo q. Vincenzo e Servoschutti Maria Zugali	Solt 81.	2	02	43 03	43 03		
405	Zoschiatto Anna moglie di Carlo Bolazzi	Savorgnano 82.	3	39	199 74	177 31	22 43	
406	Freschi Anna vedova Bertoni	Povoletto	~~[illegible]~~		~~[illegible]~~			~~[illegible]~~
407	Freschi Marzio Marianna rel. del q. Francesco	Tremulano 53.	11	15	125 10	125 10		
408	Freschi Mantica Marianna relitta del q. Francesco	Belvedere 5.	71	75	564 64		549 61	15 03
		Povoletto 112	10	88	73 33			73 33
		Solt. 83.	2	86	15 36	15 36		
			85	49	653 33	15 36	549 61	88 36
409	Franzil Antonio q. Francesco Cordovado e Freschi Gerardo e Carlo q. Antonio e Giacomo e Gerardo q. G. Batta	Siacco 28.	5	36	144 39			144 39

N.	POSSESSORI	Mappa	Superficie: Pertiche Censuarie	Superficie: Centesimi	Estimo in Lire Italiane: Totale	Collocato in Grado: Primo	Collocato in Grado: Secondo	Collocato in Grado: Terzo
410	Franzil Antonio q. Francesco fondiario e Fratelli Gerardo Carlo q. Antonio e Gerardo q.m G.Batta Livellario alla Cassa d'Ammortizzazione	Piacco 10 30.	2	14	41 97			41 97
411	Franzil Antonio q. Francesco Bellio Domenico q.m Giacomo Pedaro Pontelli e Bellio Zoltrino Catterino q.m Leonardo	Piacco 29.		21	4 64			4 64
412	Franzolini Domenico q. Giacomo di Udine	Ravosa 17.	103	19	1393 04		154 09	1238 95
413	Frezza Domenico Domenica e Marianna q. Pietro	Ravosa 18	2	03	13 82		13 82	
		Savorgnano 83	31	27	736 86	736 86		
	suoi Livellarj al Demanio	id. 84		27	31 35	31 35		
			33	57	782 03	768 21	13 82	
414	Frezza Giuseppe q.m Pietro	Savorgnano 85		30	257 05	257 05		
415	Frezza Giuseppe q. Pietro e Paolo Domenico Domenica e Marianna q. Pietro	Savorgnano 86.		07	1 65	1 65		
416	Frezza Paolo q. Pietro	Savorgnano 87	7	81	241 84	241 84		
	suo Liv.o alla Comune di Savorgnano	id. 88	2	64	35 62	35 62		
	suo Liv.o al Demanio	id. 89		26	31 11	31 11		
	suo Liv.o alla Cassa d'Ammortizzaz.	id. 90	6	22	110 78	110 78		
			16	93	419 35	419 35		

417
418
419
420
421
422
423
424
425
426
427
428
429

	POSSESSORI		Superficie: Pertiche Censuarie	Superficie: Centesimi	ESTIMO IN LIRE ITALIANE: Totale	Collocato in Grado: Primo	Collocato in Grado: Secondo	Collocato in Grado: Terzo
417	Frezza Pietro q. Giuseppe	Savorgnano 91.	4	59	84 31	84 31		
	suo Liv.° alla Comune di Savorgnano	ind. 92.	2	10	37 40	37 40		
			6	69	121 71	121 71		
	G.							
418	Garzoni Giacomo q. Leonardo	Povoletto 113.	5	21	51 47		51 47	
419	Gargusso Leonardo qm. Nicolò	Premulacco 52.	4	19	47 01		47 01	
420	Galizio Giuseppe q. Giacomo	Magredis 17.	3	95	79 95			79 95
421	Genarolla Rocco q. Giuseppe	Salt. 84.	4	05	21 75			21 75
422	Gentelino Francesco q. Angelo	Grions 120.	7	79	57 33			57 33
423	Genussio Antonio q. Francesco	Siacco 31.		12	32 65			32 65
424	Gervasutti Antonio q. G.Batta	Povoletto 114.	8	00	98 15		78 69	19 46
425	Gervasutto G.Batta q. Valentino	Grions 118	8	29	105 83			105 83
		Povoletto 115.	46	19	540 00	49 28	378 40	112 32
			54	48	645 83	49 28	378 40	218 15
426	Gervasutti Giuseppe e Giacomo fr.lli qm. G.Batta	Povoletto 116.	16	67	157 04	50 73	82 80	23 51
427	Gervasutti Valentino q. G.Batta	Povoletto 118.	1	08	7 28		7 28	
428	Gervasutti Valentino q. G.Batta	ind. 119	8	14	103 79		103 79	
429	Gervasutti Valentino e fr.lli q. G.Batta	ind. 117		72	7 04		7 04	

N.	POSSESSORI		Superficie: Pertiche Censuarie	Superficie: Centesimi	Estimo in Lire Italiane: Totale (Lire)	(Cent.)	Collocato in Grado: Primo (Lire)	(Cent.)	Secondo	Terzo
420	Giorgiutti Domenico q. Giacomo del Bon, Andrea q. G.Batta e Struglio Gaspare q. Antonio e Consorti	Savorgnano 94		45	"		"		"	"
421	Giorgiutti G.Batta q. Francesco e Nipoti Francesco, e G.Batta f.lli q. Pietro	Savorgnano 93	3	52	63	73	63	73		
432	Giorgiutti Gio Batta q. Francesco	Premulacco 54.	"	53	8	18	8	18		
433	Giorgiutti G.Batta Giacomo e Giuseppe figli del fu Domenico	Savorgnano 95	22 ~~26~~	64 ~~[illegible]~~	519 ~~[illegible]~~	52 ~~[illegible]~~	519 ~~602~~	52 ~~74~~		
434	Giorgiutti G.Batta q. Antonio	id. 96	"		15	00	15	00		
435	Giorgiutti Giorgio q. Vincenzo	id. 97	22	60	517	82	517	82		
436	Giorgiutti Natale q. Paolo, e Martinis G.Batta q. Leonardo detto Chiap	id. 98		52	12	23	12	23		
437	Giorgiutti Natale, e Pietro fratelli q. Ni.o	id. 100.	41	28	818	32	818	32		
438	Giorgiutti Tommaso e Michiele figli di Natale	Premulacco 55.	12	22	129	32	129	32		
		Savorgnano 99	24	95	536	28	536	28		
			37	17	665	60	665	60		
439	Giorgiutti Vincenzo q. Giuseppe	Savorgnano 101	"	19	54	47	54	47		
440	Giorgiutti suddetto, e Venuti Pietro q. Andrea	id. 102.		21	4	94	4	94		

N.	POSSESSORI		Superficie: Pertiche Censuarie	Superficie: Centesimi	Estimo in lire italiane: Totale	Collocato in Grado: Primo	Collocato in Grado: Secondo	Collocato in Grado: Terzo
441	Giuliani Domenico e Pietro fratelli q. G.Batta	Grions 121.		40	22 43	—		22 43
442	Giuliani Giacomo q. Pietro	Grions 122.		28	20 21			20 21
443	Giuliani G.Batta q. Pietro	Grions 123		16	2 98			2 98
444	Giusto Clemente q. G.Batta	Povoletto 120		98	9 09		4 25	4 84
445	Giusto Francesco q. Antonio	Grions 124	10	26	110 18	110 18		
		Povoletto 121.	9	06	184 10	12 25	100 88	70 97
			19	42	294 28	122 43	100 88	70 97
446	Giusto Francesco q. Antonio come Enfiteuta verso Vicario dell'Abb.o	Povoletto 122.		14	32 49		32 49	
447	Giusto Francesco q.m Valentino	Povoletto 123.		15	2 67		2 67	
448	Giusto G.Batta q. Domenico	Povoletto 124.	1	00	13 05	13 05		
		Siacco 32.	1	17	20 03			20 03
			2	17	23 08	13 05		20 03
449	Giusto G.Batta q. Domenico, Ballico Feltrina Catterina q. Leonardo, Ballico Giovanni q. Valentino, e Domenica q. Giacomo vedova Pontello	Siacco 33		39	8 62			8 62
450	Giusto G.Batta q. Domenico, Ballico Gio. q.m Valentino e Franzil Francesco q. Antonio	Siacco 34.		31	— 93			— 93
451	Giusto Giacomo q.m Giuseppe	Premolacco 55/2.	33	83	418 77	263 46	123 31	

N.	POSSESSORI		Superficie: Pertiche Censuarie	Centesimi	ESTIMO IN LIRE ITALIANE: Totale		Collocato in Grado: Primo		Secondo		Terzo	
452	Giusto Giuseppe q. Giusto	Povoletto 125	44	41	505	91			422	68	83	23
453	Giusto Valentino q. Antonio	Grions 125	13	13	153	81	110	18			43	63
		Povoletto 126	5	58	102	10			31	40	70	70
			18	71	255	91	110	18	31	40	114	33
454	Giusto Valentino q. Giacomo	Povoletto 128	2	74	46	43			28	84	17	59
455	Giusto Valentino q. Giacomo e Valent. q. Antonio	Povoletto 129		07	1	24			1	24		
456	Giusto Valentino e Francesco fratelli q. Antonio	Grions 126	13	49	175	19					175	19
		Povoletto 127	11	49	111	66	10	51	5	26	95	89
			24	98	286	85	10	51	5	26	271	08
457	di Gregorio Bernardino e Valentino fratelli q. G.Batta	Salt 88	82	06	1023	46	239	51			783	95
458	Gobessi Antonio q. Andrea	Marsure 25	3	50	53	34	53	34				
459	Gobessi Antonio q. Giacomo	Premariacco 56		37	10	81	10	81				
460	Gotardo Francesco q. Pietro	Povoletto 130	7	66	51	63	51	63				
461	di Gottardo Giovanni q. Domenico	Grions 127	7	22	98	13	22	00			76	13
*462	di Gottardo G.Batta q. Domenico	Grions	~~23~~	~~29~~	~~361~~	~~41~~					~~351~~	~~41~~
463	di Gottardo Maddalena moglie di Vidon Giust., Livellaria alla Chiesa Parr. di S. Maria di Faedis	Grions 129		60	26	16					26	16
	Luog. Liv. della Frat. del SS. Sacramento di Faedis	id.		~~32~~	~~20~~	~~95~~					~~20~~	~~95~~
				92	47	11	"		"		47	11

	POSSESSORI		Superficie: Pertiche Censuarie	Superficie: Centesimi	Estimo in lire italiane: Totale	Collocato in Grado: Primo	Collocato in Grado: Secondo	Collocato in Grado: Terzo
464	Dei Gottardo Pietro q. Domenico	Griond 131	14	89	276 80			276 80
465	Gozzi Giacomo e G.Batta fratelli q. Michiele	Salt. 85	5	79	60 15		60 15	
466	Gozzi Giuseppe q. Michiele	Salt. 86		73	3 92		3 92	
467	Gozzi Michiele q. Giovanni	Salt. 87	2	42	13 —		13 00	
468	Gozzi Michiele q. Giovanni, e Giacomo q. Michiele	Povoletto 131	5	29	52 26	27 86	24 40	
469	Gregorin Bernardino e Valent.o fratelli q. Valentino	Salt. 89	10	84	172 85	33 86	57 27	81 72
470	di Gregorio Bernardo e Valentino fratelli q. G.Batta	Griond 119	7	50	118 13			118 13
471	di Gregorio Giacomo q. Bernardino, Bernardo e Valentino fratelli q. G.Batta zio e Nipoti	Salt. 90	29	81	354 56		308 56	46 00
	Gregorio Catterina q. G.Batta relitta q. Pietro Pizzo	Griond 131. 131	9 / 1 / 10	59 / 21 / 80	113 21 / 15 87 / 129 08			113 21 / 15 87 / 129 08
472	Grespano Antonio q. G.Batta	Savorgnano 103		30	57 05	57 05		
473	Grespano Romanino Marianna di Antonio	Savorgnano 105	1	82	39 20	39 20		
474	Grespano Romanino Maria q. Ant.o	Savorgnano 104	1	94	24 55	24 55		
475	Grespano Giacomo e Carlo fratelli q. Giovanni	Povoletto 132	3	44	43 27	25 98	17 29	

N.	POSSESSORI		Superficie: Pertiche Censuarie	Centesimi	ESTIMO IN LIRE ITALIANE: Totale		Collocato in Grado: Primo		Secondo		Terzo	
	I.											
476	Jacop Giovanni q. Antonio	Cremulaco 57	71	78	1268	31	705	48	562	83		
		Salt. 91	6	27	108	38	.	82	.		107	56
			78	05	1376	69	706	30	562	83	107	56
477	~~Jacop Giuseppe Vincenzo~~	Savorgnano 106	~~78~~	~~99~~	~~1573~~	~~51~~	~~1573~~	~~51~~				
	~~Liv. a Savorgnan~~	Liv. 107		~~66~~	~~11~~	~~75~~	~~11~~	~~75~~				
						26						
			93	65	1585	26	1585	26				
478	Jacopo Leonardo q. Pietro Antonio	Savorgnano	~~79~~	38	~~1351~~	~~21~~	~~1354~~	~~21~~				
	Jacop Vincenzo G.Batta, Felice e Gian Domenico figli di Giuseppe e detti Liv. a Savorgnan	Liv. 106	92	99	1572	51	1573	51				
		107		66	11	73	11	75				
479	Jacob Tranquilla moglie di Val.º Zoratto	Savorgnano 109	4	09	72	34	72	34				
480	Jacob Venuta moglie di Giacomo Degano regge	Savorgnano 110	~~4~~	09	72	84	72	84				
481	Jacob Jannetta moglie di G.Batta Martinis	Savorgnano 111	4	73	77	59	77	59				
	L.											
482	di Lena G.Batta q. Sante	Savorgnano 112	190 ~~174~~	06 ~~27~~	2560 ~~2297~~	08 ~~10~~	1859 ~~1969~~	64 ~~06~~	682 ~~423~~	72 ~~04~~	17	72
	Liv. allo Comune di Vergnacco	Liv. 113	1	11	2	49	2	49				
	Liv. alla Cassa d'Ammortizzaz.	Liv. 114	12	85	136	85			136	85		
			188	23	2536	44	1971	55	564	89		
483	Leonarduzzi Angelo qm. Pre Antonio	Goions 133	3	75	41	33					41	33
		Magredis 19	25	05	416	43					416	43
		Povolatto 133	18	58	239	01					239	01
			47	38	696	79					696	79
484	Leonarduzzi Angelo q. Pietro	Salt. 94	79	69	964	78	186	62	184	04	594	12
	de Luca Perina q. G.B. del qm. Jacop Leonardo proprietaria d'una metà e Jacop Elena, Domenico Giovanni e Maria sorelle q. Leonardo minori sotto la tutela di Jacop Giuseppe propr. dell'altra metà	Savorgnano 115	79	78	1354	21	1354	21				

	POSSESSORI		Superficie		ESTIMO IN LIRE ITALIANE			
			Pertiche Censuarie	Centesimi	Totale	Collocato in Grado Primo	Secondo	Terzo
485	Leonarduzzi Andrea q.m Gio. Antonio	Solt. 96.	4	80	80 71	55 93		24 78
		Siacco 35.	6	28	107 51			107 51
			11	08	188 22	55 93		132 29
486	Leonarduzzi Domenico q.m Francesco, e Bortolomeo q.m Gio. Batta Fugini	Ravosa 19.	12	95	88 19		88 19	
487	Leonarduzzi G.Batta, Olivo P.e Amadeo, ed Ant.o F.lli q.m Angelo	ius 20	4	37	52 11		52 11	
488	Leonarduzzi Prete Antonio del vivente Andrea	Magredis 18	4	06	82 17			82 17
489	Linda Giacomo q.m Osualdo	Solt. 43.	9	49	50 96	25 24		25 72
490	Linda Nicolò q.m Giacomo	Solt 95	12	41	66 64			66 64
		Povoletto 134.	2	11	14 22			14 22
		Premulacco 58.	2	46	27 60		27 60	
			16	98	108 46		27 60	80 86
491	Lirutti Giuseppe q.m Antonio	Premulacco 57	30	62	343 55	67 99	275 56	
492	Lirutti Vittoria vedova Straglio	Savorgnano 115.	35 ~~32~~	68 ~~[illegible]~~	564 97 ~~[illegible]~~	564 97 ~~[illegible]~~		
	de Luca Antonio q.m Giovanni	Marsure 24	1	82	31 74	31 74		
493	de Luca Prete Giuseppe q.m Gregorio	Salt 92.	24 ~~22~~	98 ~~68~~	317 40 ~~284 09~~	57 04 ~~37 04~~	109 12 ~~109 40~~	171 24 ~~140 93~~
	de Luca Lucia di Simone moglie di G.Batta Baldrame	Grions 132.		32	20 95			20 95
494	Lucis Giuseppe, Nibil G.Batta e Consorti	Marsure 26.	8	56	118 64	118 64		
	Luparzi Giacomo q.m Napolo	Grions	4	44	64 17			64 17
	Luzzi Antonio Giust.o Prete, e Giovanni F.lli q.m Pietro	Savorgnano 116	3	79	81 64	81 64		
	Lugano Antonio q.m Giacomo	Grions 132.	2	69	35 29			35 29
		Povoletto 135.	1	27	8 56			8 56
			3	96	43 85			43 85

	POSSESSORI		Superficie: Pertiche Censuarie	Centesimi	Estimo in Lire Italiane: Totale		Collocato in Grado: Primo		Secondo		Terzo	
	M											
497	Mangilli Prete Antonio q. Giovanni Martino	Povoletto 137	7	13	511	37	76	63	434	74		
498	Mangilli Girolamo e Prete Antonio fratelli q.m Giovanni Martino	Povoletto 136.	70	85	877	39			500	26	377	13
499	Mangilli Lorenzo q. Benedetto	Grions 135	~~764~~ 859	~~98~~ 08	~~9420~~ 16224	~~56~~ 48	~~867~~ 1210	~~75~~ 28			~~8412~~ 9014	~~07~~ 20
		Magredis 20	206	72	2985	10	–	–	351	45	2633	65
		Marsure 27	703	42	11099	68	3836	53	7263	15		
		Povoletto 138	824	72	8676	32	333	93	6584	00	1758	39
		Premulacco 60.	4	50	50	49	50	49			–	
		Salt 97.	167	35	1534	34	248	12	189	15	1097	07
		Savorgnano 117	30	40	236	06	236	06				
	succ. Liv. alla Cassa d'Ammortizzaz.	Povoletto 139	9	92	102	84					102	84
		Siacco 26.	18	81	313	62					313	62
		Ravosa 21.	529	21	8024	89			3310	73	4714	16
7			3260	03	42443	90	5572	68	17698	48	19172	74
500	Martinis Antonio e Vincenzo f.lli q. Pietro	Savorgnano 118	18	82	288	09	116	96	171	13		
501	Martinis Catterina nata Dionisia ved.a q. Valentino	Ravosa 22.	4	91	40	16			40	16		
502	Martinis Carlo, Catterina, Maria, Benvenuto e Giuseppe	Savorgnano 119.	10	21	160	46	160	46				
	succ. Liv. al Pio Ospitale di Udine	detto 120	4	36	93	91	93	91				
			14	57	254	37	254	37				
503	Martinis Gio. Batta di Giacomo	Savorgnano 121	9	36	136	80	136	80				
7	Manfiotti Pietro di Giovanni	Salt. 97	1	85	9	94					9	94
		Povoletto 136		33	20	87					20	87
	succ. Bortoggetti Agnedo Casuale	3	4	86	53	21			21	40	31	81

	POSSESSORI		Superficie: Pertiche Censuarie	Superficie: Centesimi	Estimo in lire italiane: Totale		Collocato in Grado: Primo		Secondo	Terzo
504	Martinis G.Batta, Michiele, Angelo e Catterina q. Vincenzo	Savorgnano 122	22	85	322	27	322	27		
	Suz. Liv. all' Ospitale d'Ud.	suz. 123.	5	37	115	67	115	67		
	Suz. Liv. alla Comune di Vergnacco	suz. 124.		12		27		27		
			28	34	438	21	438	21		
505	Martinis G. Batta q. Michiele	Savorgnano 125	4	29	77	90	77	90		
	Suz. Liv. alla Comune di Savorgnano	suz. 126.	2	84	50	58	50	58		
			7	13	128	48	128	48		
506	Martinis G.Batta e Nicolò figli q. Nicolò	Savorgnano 127	11	68	363	91	363	91		
	Suz. Liv. alla Cassa d'Ammortiz.	suz. 128	1	54	36	21	36	21		
			13	22	400	12	400	12		
507	Martinis G.Batta q. Giuseppe	Savorgnano 129	2	54	49	46	49	46		
508	Martinis Lodovico e Nicolò Fratelli q. Nicolò	Savorgnano 130.		08	31	88	31	88		
509	Martinis Nicolò q. Nicolò	Premulacco 61	2	36	37	83	37	83		
		Savorgnano 131.	9	33	285	10	285	10		
	Suz. Liv. alla Cassa d'Ammortizz.	suz. 132.	4	82	85	84	85	84		
			16	51	408	77	408	77		
510	Martinis Odorico q. Nicolò	Savorgnano 133.	1	77	21	10	21	10		
511	Martinis Valentino q. Leonardo	Savorgnano 134.	6	45	87	81	87	81		
	Suz. Liv. alla Comune di Vergnacco	suz. 135		28		63		63		
			6	73	88	44	88	44		

N.	POSSESSORI		Superficie: Pertiche Censuarie	Centesimi	ESTIMO IN LIRE ITALIANE: Totale	Collocato in Grado: Primo	Secondo	Terzo
512	Martinis Valentino q. Leonardo, e Nipote Leonardo q. Girolamo	Savorgnano 136	33	46	549 16	419 24	84 01	45 81
513	Martinis Vincenzo Prete Domenico q. G.Batta, e G.Batta q. Giacomo, Zii e Nipote	Savorgnano 137	39	44	970 40	970 40		
514	Martinis Vincenzo e Giuseppe fratelli q. G.Batta, e Costattini G.Batta, e fratelli q. Pietro	Savorgnano 138		27	16 65	16 65		
515	Martinis Vincenzo q. G.Batta, e Costattini G.Batta e fratelli q. Pietro, e Nicolò q. Nicolò	Savorgnano 139		46	10 81	10 81		
516	Martinis Vincenzo di Giuseppe	Racosa 23.	3	77	25 67		25 67	
517	Martinis Vincenzo e Giuseppe fratelli q. Batta, Costattino G.Batta, e fratelli q. Pietro, Lodovico e Nicolò fratelli q. Nicolò; e Venuti Valentino, Filippo e Prete Francesco fratelli q. Paolo e Nipoti Francesco di Giò fratelli q. Antonio	Savorgnano 140		18	4 23	4 23		
518	Martinis Vincenzo q.m ...	Solt. 79.	8	21	44 09	44 09		
519	Martino Vincenzo del vivente Giuseppe	Povoletto 141.	5	78	38 96	8 90		30 06
520	Maruzzo Francesco di Rimugnano	Povoletto 140.	4	14	27 97			27 97

N.	POSSESSORI		Superficie – Pertiche Censuarie	Superficie – Centesimi	ESTIMO IN LIRE ITALIANE – Totale	Collocato in Grado – Primo	Collocato in Grado – Secondo	Collocato in Grado – Terzo
521	Martinuzzi Domenico e fratelli q.m Carlo, e Cugini	Marsure 29	34	33	380 73	380 73		
522	Martinuzzi Francesco e Giuseppe fratelli q.m Valentino	Magredis 21	10	09	124 91			124 91
		Marsure 28	6	58	92 35	6 99	85 36	
		Povoletto 142	7	56	64 84		64 84	
		Ravosa 24	30	36	376 05		376 05	
			54	59	658 15	6 99	526 25	124 91
523	Martinuzzi Francesco q.m Valentino	Marsure 30	17	35	206 77	206 77		
524	Martinuzzi Leonardo e fratelli	Povoletto 143	4	11	27 71		14 36	13 35
	Eredi Lu[illegible] alla [illegible] d'Ammortiz.	Belvedere 6	10	99	131 88		131 88	
			15	10	159 59		146 24	13 35
525	Martinuzzi Gio, Prete Leonardo e Domenico f.lli q.m Carlo	Ravosa 25	4	10	33 53		33 53	
526	Martinuzzi Leonardo e f.lli di Attimis	Povoletto 144	3	36	22 65			22 65
527	Mariutti Antonio q.m Gio Giacomo	Salt 98		48	6 33			6 33
528	Masutto Gio q.m Giuseppe	Salt 100	5	09	50 09		50 09	
529	Maurino Antonio q. Giacomo	Premariacco 62	10	84	131 60	14 55	117 05	
530	Maurino Gio q.m Antonio	Salt 101	4	97	68 37			68 37
531	Maurino Gio q. Valentino	Premariacco 63	~~7~~	~~14~~	~~233 93~~	~~233 93~~		
	agg.o		1	45	36 12	36 12		
	[illegible]	4	5	69	197 81	197 81		

	POSSESSORI		Superficie: Pertiche Censuarie	Centesimi	ESTIMO IN LIRE ITALIANE: Totale	Collocato in Grado: Primo	Secondo	Terzo
532	Maurino G.Batta q. Valentino Liv.o e Pietro Colessi	Premulacco 64.	12	98	279 28	279 28		
533	Mauro Domenico q. Pietro	Povoletto 145.	8	78	161 74	22 13	139 61	
534	Mauro Pietro q.m Paolo	Grions 134.	4	49	70 72			70 72
535	Mazza Giuseppe, Catterina ed Anna fratelli e sorelle figli del fu Steffano e della fu Osvalda del Bon, e Franceschoni Daniele del fu Pietro e della fu Teresa Mazza minore tutelato da Franceschoni G.Batta pro-indiviso	Savorgnano 141.	16	[illegible]	239 436	239 434		
536	Melchior Angelo q. Giuseppe	Grions 136	15	65	147 84			147 84
537	Menoni Elisabetta q. Giovanni vedova Selvestri	Premulacco 66.	12	22	249 35	249 35		
538	Menot Pietro q. Paolo	Premulacco	~~2~~	70	~~30~~ 29	~~30~~ 29		
539	Mesaglio Francesco q. Giovanni	Premulacco 67	1	78	19 98		19 98	
540	Micon Domenico q. Giovanni	Savorgnano 142.	1	08	25 39		25 39	
541	Micon G.Batta q. Giuseppe e Francesco q. Lodovico Cugini	Savorgnano 143.	2	10	25 03		25 03	
542	Milocco Francesco q. Leonardo	Grions 137.	1	77	25 06			25 06
		Povoletto 146	21	29	687 67	659 02	28 65	
		Zolt 102.	9	43	50 64			50 64
			42	49	763 37	659 02	28 65	75 70

Terzo
70 72
147 84
25 06
50 64
75 70

N.	POSSESSORI		Superficie: Pertiche Censuarie	Centesimi	ESTIMO IN LIRE ITALIANE: Totale	Collocato in Grado: Primo	Secondo	Terzo
43	Mitocco Leonardo q. Francesco	Gnond 138	14	36	123 19			123 19
		Povoletto 147.	41	61	394 72	380 68	14 05	
			55	97	517 92	380 68	14 05	123 19
44	Milino Giacomo q. Giovanni	Marsuro 31	2	23	33 99	33 99		
45	Mis Giuseppe q. Angelo	Premulacco 69	4	33	89 54		89 54	
46	Modesto Prete Leonardo, e Pietro Fratelli q. G.Batta	Savorgnano 144.	1	74	18 67		18 67	
47	Modesto Pietro q. Giovanni	Premulacco 70.	3	78	42 41		42 41	
48	Molaro G.Batta q. Natale	Povoletto 148	24	04	306 22		283 50	22 72
49	Molinari Giuseppe q. Domenico	Ravosa 26	3	93	26 76		26 76	
50	Molinaro Giò Batta q. Natale	Povoletto 150	1	32	45 83		30 36	15 47
	suog. Liv. alla Cassa d'Ammortizz.	" 155.	4	85	47 92	47 92		
			6	17	93 75	47 92	30 36	15 47
51	Molinaro Natale Giovanni e Francesco Flli figli di G.Batta	Gnond 139.	4	23	56 81	8 61		48 20
		Marsuro 32	27	12	75 12	75 12		
		Povoletto 151.	41	01	421 44	82 48	303 20	35 66
			72	36	553 37	166 21	303 20	83 86
	suog. Liv. verso Beretta Antonio e Gerardo q. Francesco	Solt 103	1	84	9 88			9 88
		Povoletto 152.	10	12	89 62		50 60	39 02
	suog. Livellari alla Cassa di Ammortizzazione	Povoletto 153.	75	40	493 47	493 47	"	"
			159	72	1146 34	659 68	353 90	132 76

N.	POSSESSORI		Superficie: Pertiche Censuarie	Superficie: Centesimi	ESTIMO IN LIRE ITALIANE: Totale		Collocato in Grado: Primo		Collocato in Grado: Secondo		Collocato in Grado: Terzo	
552	Molinaro Natale q. G. Batta detto Schittolo	Povoletto 149	23	54	303	82			231	10	72	72
		Solt. 106	17	90	222	30					222	30
			41	44	526	12			231	10	295	02
553	Monastero delle Convertite d'Udine	Grions 140	1	14	14	96					14	96
554	Monastero delle Dimesse di Udine	Grions 141	4 ~~77~~	56 ~~48~~	65 ~~927~~	82 ~~42~~					65 ~~927~~	82 ~~42~~
		Solt. 107	~~5~~	~~67~~	~~30~~	~~45~~					~~30~~	~~45~~
			83	15	957	87					957	87
555	Monastero delle Dimesse d'Udine e Zucchi Enrico q. Giuseppe	Grions 142.	7	13	93	55					93	55
556	Monassi Chiafarzo Anna q. Giuse.	Savorgnano 147.	10	93	97	82	97	82				
557	Montagnacco Caporiacco Felicita q. Girolamo	Grions 143	21	79	160	38					160	38
558	Monte di Pietà di Udine	Grions 144.	137	07	1730	18					1730	18
		Solt. 108.	5	83	83	02					83	02
			142	90	1813	20					1813	20
559	Morassutti Felice q. Giuseppe	Povoletto 154		85	44	72			44	72		
560	Morassutti G. Batta q. m. Giacomo	Povoletto 156	–	38	5	96			5	96		
561	Morandini Bortolomeo q. Valentino	Savorgnano 145	4	38	47	–	47	–				
562	Morandini Santa q. Domco. ved.a Agnese Bortuzzi Prete Francesco q. Daniele, Nicolò e Prete Francesco fratelli q. Giuse. e Romanini Gioss. q. Pietro	Savorgnano 146.	–	01	–	24	–	24				

…NE
…do
Terzo
72 72
222 30
295 02
14 96
65 82
~~987 48~~
~~30 [illegible]~~
957 87
93 55
160 38
1730 18
83 02
1813 26

	POSSESSORI		Superficie: Pertiche Censuarie	Superficie: Centesimi	ESTIMO IN LIRE ITALIANE: Totale		Collocato in Grado: Primo		Collocato in Grado: Secondo		Collocato in Grado: Terzo	
62	Moro Antonio di Cristoforo	Grions	~~[illegible]~~ 75	~~11~~ 01	~~959~~ 879	~~56~~ 33					~~959~~ 879	~~56~~ 33
[illegible]	Moro Elisabetta vedova q. Pietro Battistone usufruttuaria e Giuseppe q. Domenico, Giuseppe e Steffano e Gio. Domenico e Maria qm. Giuseppe tutti Battistoni nonchè Domenico di Gio. Camellini minore tutelato dal Padre, proprietarj	Grions 146.	1	515	22	30					22	30
		Solt. 103.	2	352	35	04	7	65	18	00	12	39
			3	867	60	34	7	65	18	00	34	69
[illegible]	Moro Francesco qm. Giovanni	Grions 147.	7	25	115	28					115	28
	Ced. Lit. alla Ven. Chiesa di Grions	Grions 148.	4	42	69	62					69	62
			11	67	184	90					184	90
[illegible]	Moro Elisabetta vedova q. Pietro Battistone	Grions 149	1	515	22	30					22	30
		Solt. 104	2	353	35	05	7	66	18	00	12	39
			3	868	60	35	7	66	18	00	34	69
7[illegible]	Moro Leonardo q. Giovanni.	Grions. 150.	55	50	774	94					774	94
[illegible]	Moro Leonardo q. Giovanni e Moro Leonardo di Franco Zio e Nipote	Grions 150	72	92	861	60					861	60
	N.											
	della Negra Giacomo qm. Antonio	Giacco 37	4	22	72	25					72	25
	della Negra G. Batta qm.	Giacco 38	1	35	26	47					26	47
	della Negra Giuseppe q. Giacomo, ed Ant. q. Giuseppe Centuzzi a Zucchi Gerardo e Carlo q. Ant. Giuseppe e Gerardo q. G. Batta	Giacco 39	2	43	41	60					41	60
	Della Negra Sante qm. G. Batta	Giacco 40	4	83	138	17					138	17

N.	POSSESSORI		Superficie: Pertiche Censuarie	Centesimi	ESTIMO IN LIRE ITALIANE: Totale	Collocato in Grado: Primo	Secondo	Terzo
	N							
572	Nimis Catterina q. Pietro vedova di Giusto	Povoletto 157	1	01	9 46		4 94	4 52
573	Nimis Domenico q. Giacomo	Marsura 33	33	21	630 16	205 80	424 36	
		Povoletto 158	1	61	15 91		15 91	
			34	82	646 07	205 80	440 27	
574	Nimis Prete Giacomo di Domenico	Grions 151	6	44	63 52			63 52
		Marsura 34	16	49	182 86	182 86		
		Povoletto 159	5	57	54 85		54 85	
		Siacco 41	9	67	186 84			186 84
			38	17	488 07	182 86	54 85	250 36
575	~~Nimis Prete Giacomo q. Domenico~~	Solt 109	~~16~~	~~47~~	~~289 22~~			~~289 22~~
576	Nimis Prete Giovanni e Valentino q.m G.Batta e Nipote Martino q.m Giacomo		24	60	332 88	14 34	"	318 54
		Savorgnano 149	1	08	25 39		25 39	
577	Nimis Sebbastiano di Domenico	Povoletto 160	2	03	13 68		13 68	
# 578	Nimis Sebbastiano q. Domenico	Marsura 35	~~1~~	~~52~~	~~31 74~~	~~31 74~~		
		Povoletto 161	30	41	344 55	298 47	17 57	28 51
		Siacco 42	13	86	233 24			233 24
			45	29	611 53	330 21	17 57	263 75
579	Nimis Martino q.m Giacomo	Cernulacco 71	20	52	230 23		230 23	
# 580	Nimis Sebbastiano q. Domenico	Povoletto 162	8	85	119 87		119 87	
581	Nonino Capellano di Ceneglons	Grions 152	1	79	23 48			23 48
582	Nicolettis Amadio q. Francesco	Magredis 23	7	24	92 67			92 67
583	Nicolettis Jacop Sabbata q. Carlo	Savorgnano 148	5	60	132 24	132 24		
584	Nicolettis fratelli q. Antonio q. Domenico	Ravosa 27	48	90	643 91		208 68	435 23
		Magredis 22	9	54	122 11			122 11
			58	44	766 02	"	208 68	557 34

NE
Terzo
4 12
63 52
186 84
250 36
289 [illegible]
318 54
28 51
235 24
263 75
23 48
92 97
435 23
122 11
557 34

	POSSESSORI		Superficie		ESTIMO IN LIRE ITALIANE			
			Pertiche Censuarie	Centesimi	Totale	Collocato in Grado		
						Primo	Secondo	Terzo
585	Nicolettis Pietro q. Carlo	Ravosa 28	1	08	1 85			1 85
586	Noacco Tiziano qm Giacomo	Savorgnano 150	2	39	25 64	25 64		
		Premulacco 72	4	28	48 02	48 02		
	de Nardo Giuseppe q. Giuseppe Padre, Giovanni e G.Batta figli maggiori, Francesco Antonio, Luigi, e Giud.o minori		6	67	73 66	73 66		
		Savorgnano 947	51	84	576 81			576 81
	O.							
587	Omenetto Francesco qm Paolo	Povoletto 163	4	86	32 76		9 71	23 05
588	Ottelio Luigi e Giacomo fratelli qm Tommaso	Marsure 37	251	82	5263 81	5263 81		
		Premulacco 73	2	49	3 49	3 49		
		Savorgnano 151	25	64	78 54	78 54		
			379	95	5345 84	5345 84		
589	Ottelio Luigi q. Tommaso	Premulacco 74	46	78	182 17	182 17		
590	Ospitale di Cividale	Marsure 36	15	55	343 82	343 82		
		Piacco 43	1	36	227 73	1 66	226 07	
			16	91	571 55	345 48	226 07	
591	Ospitale di Udine	Grions 153	5	06	66 39			66 39
	P							
592	Pangoni Leonardo e Prete Domenico fratelli q. Sebb.no	Grions 154	3	14	23 11			23 11
		Salt	4	79	47 13			47 13
			7	93	70 24			70 24

N.	POSSESSORI	Comune	Superficie: Pertiche Censuarie	Superficie: Centesimi	ESTIMO IN LIRE ITALIANE: Totale	Collocato in Grado: Primo	Collocato in Grado: Secondo	Collocato in Grado: Terzo
593	~~Pascoletti Francesco di Domenico~~	~~Salt.~~ 111		28	19 96	19 96		
594	Pascoletti Giacoma di Domenico moglie di Pilotto Francesco	Griond.	~~[illegible]~~		~~[illegible]~~			~~[illegible]~~
		Povoletto	~~[illegible]~~		~~[illegible]~~		1142 77	~~[illegible]~~ 50
			92	81	1338 44		1142 77	195 67
595	Pascolino Dom.co Gio. e Gius.e F.lli q. Simone	Povoletto 164	3	58	42 60			42 60
596	Pascoletti Vincenzo Antonio di Domenico	Piacco 47	6	37	109 05			109 05
597	Pascolini Domenico Giovanni e Giuseppe F.lli q. Simone	Salt. 112	3	61	129 79	94 83	34 96	
598	Pascolini Valentino ed Angelo F.lli q. Domenico	Salt. 115		98	13 76		13 76	
599	Pascolino Domenico Gio. e Giuseppe Fratelli q. Simone e Dom.co Fratelli q. Gio. Cugini	Griond. 155	2	29	25 23			25 23
600	Pascolino G. Batta e Domenico q. Gio.	Salt. 113		56	33 89	29 96	3 93	
601	Pascolino Giovanni q. Simone	Salt. 114		14	2 48	2 48		
602	Pascolino Nicolò q. Giacomo	Povoletto 167	2	11	14 22	14 22		
603	Passelli Sebbastiano Giacomo e Prete Antonio F.lli q. Gio.	Griond. 156	3	84	60 48			60 48
604	Passeni Giacinto q.m Giacomo	Griond. 157	5	63	73 87			73 87
605	Pazziano Ottaviano q. Ottaviano	Griond. 158	5	45	101 32			101 32
606	Peresutti Giacomo q. Francesco	Povoletto 168		39	40 82		40 82	
607	~~Petracco~~ Giuseppe q. Pietro	Griond.	~~4~~	~~25~~	~~[illegible]~~			~~[illegible]~~
608	Petrei Pietro q.m Valentino	Griond. 160	5	75	42 32			42 22
609	Petrei Prete Leonardo q. Valent.o	Griond. 161	4	85	35 70			35 70
610	Pian Pietro q.m Giovanni	Griond. 162	28	65	408 11			408 11
611	Piccino Prete Antonio q.m Domenico	Savorgnano 154	2	14	47 71	47 71		
612	Piccino Domenico Leonardo e Valentino Fratelli q.m Giacomo	Savorgnano 152		05	1 18	1 18		
613	Piccino Domenico e Leonardo F.lli q. Giacomo	Savorgnano 153		04	50 94	50 94		

N.	POSSESSORI	Luogo	Superficie: Pertiche Censuarie	Superficie: Centesimi	ESTIMO IN LIRE ITALIANE: Totale	Collocato in Grado: Primo	Secondo	Terzo
614	Piccino q. Michiele q.m Michiele sud.o Liv.e alla Cassa d'Ammortiz.e	Siacco 44. " 44	~~[illegible]~~ 24 4	 15 18	~~[illegible]~~ 356 26 104 71			~~[illegible]~~ 356 26 104 71
615	Piccino Valentino q.m Giacomo	Savorgnano 155		15	33 53	33 53		
616	Piccogna Giacomo, e Leonardo fratelli q.m Michiele	Savorgnano 156.	3	73	44 46	44 46		
617	Piccogna di Zompitta	Premulacco 75	"	32	3 59	3 59		
618	Pigano Domenico e Francesco, f.lli q.m Valentino	Premulacco 74	10	86	151 49	122 88	28 61	
619	Pigone Antonio q.m Giuseppe	Premulacco 77	2	32	26 03	26 03		
620	Pilosio Antonio q. Pietro	Belvedere 7.	5	23	53 61		53 61	
		Martura 38	17	90	211 58	211 58		
		Povoletto 169.	28	77	205 92	91 67	71 12	43 13
	sud.o Liv. alla Mensa Vescovile di Udine	Premulacco 78.78	271 ~~[illegible]~~	67 60	4280 38 ~~4324~~ 69	2679 59 ~~2723~~ 90	1600 79 ~~1600~~ 79	
			2	83	73 26	73 26		
		Bavosa 29.	78	04	791 17		791 17	
		Savorgnano 157	3	49	31 24	31 24		
		Solt. 116.	16	52	88 71	7 84		80 87
			423	55	5706 99	3066 23	2516 69	124 00
621	Pilosio Domenico q.m Giacomo	Siacco 45	.	12	2 65			2 65
622	Pittino Antonio q.m Giovanni	Povoletto 170.	.	59	26 96		26 96	
	suddetto Livellario verso Mangilli Lorenzo	Povoletto 171	10	86	141 72		141 72	
			11	45	168 68		168 68	
623	Pittino Clemente di Antonio	Povoletto 172		37	10 11		10 11	
	sud.o Liv.o a Mangilli Lorenzo	Povoletto. 173.	3	50	45 68		45 68	
			3	87	35 79	"	35 79	
624	Pittolo Domenico q. Francesco	Bavosa 30	5	49	37 39		37 39	
625	Pittolo Domenico q. Francesco	Povoletto 174	2	50	16 35			16 85
626	Pittolo Francesco di Domenico	Povoletto 176	92 ~~3~~	88 ~~70~~	1329 56 ~~48 29~~		1191 06 ~~48 29~~	138 50
	aggiunto	Griand 162	3	63	57 17			57 17
627	Pizzo Girolamo, e Pietro fratelli		7	33	105 46		48 29	57 17
	q.m Giacomo	~~Griand 164~~	~~62~~	~~10~~	~~621 01~~	~~342 73~~		~~291 89~~
	sud.o Liv.o alla Cassa d'Ammortizz.e	~~Griand.~~	~~2~~	~~45~~	~~31 88~~			~~31 88~~
			~~65~~	~~55~~	~~665 [illegible]~~	~~342 73~~		323 17

	POSSESSORI		Superficie: Pertiche Censuarie	Superficie: Centesimi	ESTIMO IN LIRE ITALIANE: Totale	Collocato in Grado: Primo	Collocato in Grado: Secondo	Collocato in Grado: Terzo
628	Pizzo Michiele q. Giacomo	Grions 164		11	17.04			17.04
	suo Livº a Ninis	ins 167		15	2.79			2.79
9				26	19.83			19.83
629	Prebenda Parrocchiale di Povoletto rappresentata dall'attuale Parroco della Rovere Don Pompeo	Povoletto 175	55	83	604.17		521.02	83.15
		Salt 19	8	37	44.95			44.95
		Siacco 46	10	30	176.34			176.34
			74	50	825.46		521.02	304.44
630	~~Pussin Gio Batta di Pietro~~	Grions	~~2~~	~~46~~	~~32.28~~			~~32.28~~
		Povoletto	~~15~~	~~92~~	~~202.58~~	~~75.80~~	95.20	~~31.58~~
		Salt.	~~3~~	~~96~~	~~21.26~~			~~21.26~~
			22	34	256.12	75.80	95.20	85.12
631	Pussino Gio Batta qm Pietro	Povoletto	~~3~~	~~06~~	30.25			~~30.25~~
9	Pizzo Giacomo e Valentino f.lli q. Giacinto	Grions 165	9	60	113.19			113.19
	Spig. Livº alla fattoria d'Annunz.ta	4 165	1	22	16.01			16.01
			10	82	129.20			129.20

	POSSESSORI		Superficie		ESTIMO IN LIRE ITALIANE							
			Pertiche Censuarie	Centesimi	Totale		Collocato in Grado					
							Primo		Secondo		Terzo	
	Q.											
632	Quaniz Domenico di Vergnacco	Belvedere 8.	18	20	186	55					186	55
	R.											
633	Ribis Gio: Batta qm Giovanni	Premulacco 79.	3	15	35	34	35	34				
634	Rinoldi Giovanni q. Tommaso	Grions 169.	1	89	24	80					24	80
635	Rojatti Giuseppe qm Giovanni	Povoletto 179	2	97	29	34			29	34		
636	Romanino Domenico q. Pietro	Savorgnano 159.		53	27	46	27	46				
637	Romanino Batta qm Pietro	ivi 158.		40	8	62			8	62		
638	Romanino Giuseppe q. Pietro	ivi 160	~~37~~	18	~~7~~ 4	~~29~~ 23	~~7~~ 4	~~29~~ 23				
	Suc. Livellario a del Boni Giacomo	ivi 161.		93	270	66	270	66				
			1	24	277	95	277	95				
639	Rossi Giacomo qm Giacomo	Salt. 119.	2	61	34	40					34	40
640	Rossi Giacomo qm Giovanni	Salt. 120.		61	40	80	40	80				
641	Rossi Giuseppe Pro e Giacomo fratelli qm Antonio	Salt. 121.	6	77	78	20					78	20
642	Rossi Valentino qm Nicolò	Salt. 122.	8	68	46	61			18	47	28	14
643	Rosso Valentino q. Nicolò Detto Nadalon	Povoletto	5	92	39	90					39	90
644	della Rovere G. Batta qm Felice	Magredis 180 24	116	20	1939	51					1939	51
	de Rubeis Virginia q. Flaminio moglie di Toscoletti Angelo	Povoletto	7	25	98	19			98	19		
		Siacco 180 47	3	00	306	14		89			305	25
		Morsano 38	1	56	27	21			27	21		

N.	POSSESSORI		Superficie: Pertiche Censuarie	Superficie: Centesimi	ESTIMO IN LIRE ITALIANE: Totale	Collocato in Grado: Primo	Collocato in Grado: Secondo	Collocato in Grado: Terzo
	S.							
645	Sacchetti G. Batta q. Giovanni	Prond. 170	1 / 5	67 / 18	21 91 / 67 96			21 91 / 67 96
	suo Livo allo Chiesa di Rauhindo	id. 170 ½		80	10 49			10 49
			5	98	78 45			78 45
646	Sacchetti G. Batta q. Domenico Livello a Sagita	Prond. 171	3	12	48 93			48 93
	suo Livo alla Chiesa di Colloredo	id. 172	4	55	59 70			59 70
			7	67	108 63			108 63
647	Sacchetti G. Batta e Cons. f.lli q. Giovanni	Prond. 173		61	26 35			26 35
648	Saghighi Cornelia moglie di Nicolò Simonetti come erede usufruttuaria e Simonetti Elisabetta moglie di Francesco Morfera com' erede proprietaria	Porpetto	[illegible]	[illegible]	[illegible]			[illegible]
		Salt.	[illegible]	[illegible]	[illegible] 77	56 92	104 88	[illegible] 97
			93	25	1040 65	56 92	104 88	878 85
649	Sappani Predente Andrianna q. Anto	Prond. 174	6	38	116 88			116 88
650	Sara Antonio q. Antonio	Savorgnano 163	1	78	28 34		28 34	
651	Sara G. Batta ed Anto f.lli q. Antonio	id. 162	1	40	111 12	111 12		
652	Sara Pietro qm G. Batta	id. 164	2	06	125 32	125 32		
653	Sara Pietro qm Nicolò	id. 165	9 / 8	44 / 62	329 45 / 320 11	329 45 / 320 11		
	suo Livo alla Comune di Savorgnano	id. 166	1	07	19 06	19 06		
			9	69	339 17	339 17		

	POSSESSORI		Superficie: Pertiche Censuarie	Superficie: Centesimi	ESTIMO IN LIRE ITALIANE: Totale	Collocato in Grado: Primo	Collocato in Grado: Secondo	Collocato in Grado: Terzo
654	Sara Pietro q. Nicolò G.Batta ed Antonio fratelli q. Antonio e Pietro q. G.Batta	Savorgnano 167		48	11 28	11 28		
655	Savorgnano Girolamo q. Giacomo, ora Facoltà separata del fu Giacomo Savorgnano Amministrata da Alvise Martinuzzi Tutore alla Massa	Savorgnano 168	54	82	767 59	710 01	57 58	
656	Savorgnan Luigi q. Mario	Grions 175	~~2~~	~~25~~	~~33 64~~			~~33 64~~
657	Scutari Antonio di Domenico	Savorgnano 169	2	13	22 85	22 85		
658	Sebastianutti Pre Antonio q. Pietro	Povoletto 182	3	50	23 59	23 59		
659	Sebastianutto Antonio q. Pietro di Grions	Grions 176	3	66	33 64			33 64
		Povoletto 183	18	75	205 89	18 53	72 91	114 45
		Salt 124	4	46	23 95			23 95
	Savorgnan Girolamo q. Giacomo		26	87	263 48	18 53	72 91	172 04
		Savorgnano 168	96	46	1498 35	1266 29	203 63	28 43
660	Sebastianutto Antonio q. Pietro e Tosolino Vinzo q. Nicolò	Povoletto 184	1	32	158 47		158 47	
661	Sebastianutto Beatrice ved. Morabutti	id. 185		31	20 51		20 51	
662	Sebastianutto Domenico q. Angelo di Grions	Grions 177	4	71	61 80			61 80
		Povoletto 187	~~13~~ 24	~~21~~ 56	~~150 75~~ 314 61		~~105 20~~ 200 75	~~45 55~~ 113 86
			17	92	212 55		105 20	107 35
663	Sebastianutto Domenico q. Agostino	Povoletto 186	10	43	173 23	22 84	136 13	14 26
664	Sebastianutto Dom.co e fratelli q. Angelo	Grions 178	2	13	27 95			27 95
		Povoletto 90	2	58	17 39			17 39
			4	71	45 34			45 34

	POSSESSORI		Superficie: Pertiche Censuarie	Superficie: Centesimi	ESTIMO IN LIRE ITALIANE: Totale		Collocato in Grado: Primo		Collocato in Grado: Secondo		Collocato in Grado: Terzo	
665	Sebastianutto Domenico, e Ninzo fratelli q. Angelo	Prind 179	5	08	88	08					88	08
		Povoletto 188.	5	84	129	81			129	81		
			10	92	217	89			129	81	88	08
666	Sebastianutto Domenico, e Ninzo fratelli q. Nicolò	Povoletto 189.	14	92	177	42			177	42		
667	Sebastianutto Giacomo, e Giuseppe fratelli qm. Giovanni	Grions 180.	1	50	16	53					16	53
		Povoletto	~~18~~	~~38~~	~~266~~	~~91~~			~~145~~	~~52~~	~~121~~	~~39~~
			19	88	283	44			145	52	137	92
668	Sebastianutti Giacomo q. Giovanni	Povoletto	~~1~~	~~47~~	~~9~~	~~91~~					~~9~~	~~91~~
669	Sebastianutto Giacomo q. G. Batta vedova Vescovo	ivi 192.		72	32	11			32	11		
670	Sebastianutto G. Batta q. Giuseppe, Paolo qm. Nicolò, e Tonutti Prè G. Maria q. Giovanni	ivi		24	4	27			4	27		
671	Sebastianutto G. Batta q. Paolo	ivi 193	~~4~~	~~40~~	~~84~~	~~20~~			~~15~~	~~89~~	~~68~~	~~31~~
672	Sebastianutto Giuseppe q. Giacomo	ivi	~~4~~	~~86~~	~~79~~	~~66~~			~~79~~	~~66~~		
	Sebastianutto Giuseppe q. Giovanni	ivi 191.	19	85	276	82			145	62	131	30
673	Sebastianutto ~~Giuseppe q. Pietro di Povoletto~~	ivi										
		Povoletto 197.	4	86	64	84	29	94	19	09	15	81
	Livello ivi all' Ospitale di Udine	ivi 198.	3	95	51	55					51	55
			8	81	116	39	29	94	19	09	67	36
674	Sebastianutti Valentino, e Francesco q. Antonio	Salt. 125.	1	37	7	36					7	36
675	Seraffini Angelo qm. Carlo	Grions 181	2	74	20	17					20	17
676	Sebastianutto Maria q. Giuseppe vedova Sebastianutto	Povoletto 199.		20	33	56			33	56		
677	Sebastianutto Maria vedova qm. Pietro	ivi 200	2	45	24	21	24	21				
	Seraffini Domenico q. Amadeo	Grions		54	40	04					40	04

N.	POSSESSORI		Superficie: Pertiche Censuarie	Superficie: Centesimi	ESTIMO IN LIRE ITALIANE: Totale	Collocato in Grado: Primo	Collocato in Grado: Secondo	Collocato in Grado: Terzo
678	Silvestro Antonio q. Francesco	Premulaco 83	6	90	76 20	76 20		
679	Silvestri Agostino qm Giacomo	Povoletto 201	2	64	26 08	26 08		
680	Silvestro Agostino q. Giacomo Livo a Mangelli	Solt. 126	4	23	22 72	22 72		
681	Silvestri Francesco qm Valentino	Povoletto 202	4	35	39 62	39 62		
682	Silvestro Giovanni q. Giacomo	Solt. 127	1	66	8 91			8 91
683	Silvestro Giuseppe q. Giacomo di Povoletto	Povoletto 203	1	14	11 26	11 26		
		Premulaco 81	1	21	3 40	3 40		
	suf. Livo a Mangelli	Solt. 128	2	24	12 03	12 03		
	suf. Livo a Cuogna Gualdo rappresentante il fu Gio Vinzo e Giacomo ftlli q. Natale Martinuzzi	Belvedere 9	3	19	48 99			48 99
			8	08	75 68	26 69		48 99
684	Silvestro Giuseppe q. Giovanni	Premulaco 84	11	54	150 25		150 25	
685	Silvestro Giuseppe q. Batta Livo a Mangelli	Povoletto 204	3	79	37 45	37 45		
		Premulaco 82	1	22	3 42	3 42		
		Solt. 129	9	38	50 37	50 37		
			14	39	91 24	91 24		
686	Silvestri Pietro q. Antonio	Savorgnano 170	2	58	60 65		60 65	
687	Silvestri Valentino q. Domenico	id. 171	3	47	37 23	37 23		
688	Silvestri Valentino q. Antonio	Premulaco 85	18	30	229 91	215 45	24 46	
689	Simonetti Daniele q. Andrea	Grions 182	33	24	459 60			459 60
690	Simonetti Giovanni q. Andrea di Grions	Grions 183	57	30	758 53			758 53
		Savorgnano 172	31	61	281 96	281 96		
			88	91	1040 49	281 96		758 53

N.	POSSESSORI		Superficie: Pertiche Censuarie	Centesimi	ESTIMO IN LIRE ITALIANE: Totale	Collocato in Grado: Primo	Secondo	Terzo
691	Simonetti Giovanni, Daniele fllo q. Andrea	Grond 184.	16	03	225 22			225 22
692	Stagnaferro Domenico q. G. Batta	Magredis 25	1	22	16 89			16 89
693	Steffanutti Batta q. Giacomo	Savorgnano 170.		11	22 59	32 59		
694	Steffanutti Batta qm. Giacomo, Martinis Prete Marco q. Fran.co Venuti Leonardo q. G. Batta, Cefalotto Pietro qm. Valentino, e Pittoli Giacomo	Savorgnano 174.		14	3 29	3 29		
695	Strassoldo Soffumbergo Marzio qm. Antonio, Giulio e Marzio q. Gio. Zio e Nipoti	Grond 185	130	02	1786 36			1786 36
696	Strassoldo Soffumbergo Marzio q. Giulio e Marzio e fllo q. Gio: Zio e Nipoti	Colt. 190	6	58	35 23			35 33
697	Stampella Ottavio e Daniele fratelli qm. Angelo	Magredis 27	7	13	91 26			91 26
698	Sturma Steffano qm. Bortolomio	Magredis 28.	3	94	50 43			50 43
		Marsure 29.	3	15	43 46	43 46		
	suo. Censuario alla Veneranda Chiesa di Calvillano	Ciaculo 48	65	34	1308 61			1308 61
			72	43	1402 70	43 46	"	1359 04
699	Sturma Steffano qm.	Marsure 140	8	00	110 18		110 18	
700	Sudaro Catterina qm. Sebastiano moglie di Paolo Venuti	Savorgnano 175		07	1 65	1 65		

N.	POSSESSORI		Superficie: Pertiche Censuarie	Superficie: Centesimi	ESTIMO IN LIRE ITALIANE: Totale	Collocato in Grado: Primo	Collocato in Grado: Secondo	Collocato in Grado: Terzo
701	Sudaro GBatta, Antonio, e Pietro fratelli q. Sebastiano, Giorgiutti Natale e Pietro fllli q. Pietro, e Consorti come dalla Tavola	Savorgnano 176.		03	71	71		
702	Sudaro GBatta ed Antonio q. Sebno	ivi 178.	30	95	591 28	351 50	239 78	
703	Sudaro Gio Batta qm Sebastiano	Premulacco 36.	2	59	29 11		29 11	
704	Sudaro Pietro qm Sebastiano	Savorgnano 177.	31	68	481 09	365 37	115 72	
705	Squez Bernardo, Nicolò, ed Antonio qm Leonardo e Nipote Bernardo qm Giuseppe	Premulacco 80.	6	20	69 56	69 56		

T.

N.	POSSESSORI		Pertiche Censuarie	Centesimi	Totale	Primo	Secondo	Terzo
706	Tarnotti GBatta q. Giovanni Livo di Pascoletti	Grions 186	6	11	80 16			80 16
	Sucdo Livo di Vizzi	ivi 187		69	42 83			42 83
			6	80	122 99			122 99
707	Tavagnutti Giacomo q. Pietro Antonio e Branz Michiele Pre di Giacomo fllli e Gregorio	Marsura 41	2	89	40 06	40 06		
708	Tavagnutti Giacomo q. Pietro Antonio	Grions 158.	1	66	4 86			4 86
		Povoletto 208	69	59	891 42		793 53	97 89
		Salt 131	20	35	278 56			278 56
	Sucd. Livo a Beretta Antt. e Gerardo q. Francesco	Povoletto 207	20	63	240 52		240 52	
			111	23	1415 36		1034 05	381 31

N.	POSSESSORI	Comune / Mappa	Superficie: Pertiche Censuarie	Centesimi	ESTIMO IN LIRE ITALIANE: Totale	Collocato in Grado: Primo	Secondo	Terzo
709	Tavagnutti Degano Lucia q. Giusto	Povoletto 205.	4	84	32 62	32 62		
710	Tavagnutti G. Batta di Giacomo	ivi 209.	1	58	15 45		15 45	
711	Ternaldo G. Batta e Giovanni di Grions	Grions 189.	24	32	238 24			238 24
	sub. Liv.° alla Ven.da Chiesa di Grions	ivi 190	2	58	33 85			33 85
			26	90	272 09			272 09
712	Toffolo Andrea, G. Batta e Giacomo fratelli q. Vincenzo	Salt 132	6	25	33 56			33 56
713	Toffolutto G. Batta e Gio. q. Michiele	Savorgnano 179	2	04	21 84		21 84	
714	Tonutto Biaggio, Prete Antonio e Prete Andrea F.lli q. Angelo	Salt 134	26	98	212 13		8 54	203 59
715	Tonutti Biaggio e Prete G. Mario fratelli q. Giovanni	Salt 135.	6	46	34 69	22 88		11 81
716	Tonutto Biaggio e P.e G. Mario fr. q. Leonardo	Povoletto 211.	2	38	23 39			23 39
717	Tonutti Domenico q. G. Batta	Savorgnano 180	3	90	91 69		91 69	
718	Tonutti Prete Biaggio q. Angelo di Grions	Grions 194.	7	30	53 73			53 73
		Salt 133.	6	63	35 60	22 77		12 83
			13	93	89 33	22 77		66 56
719	Tonutti Bernardo Prete q. Angelo	Grions 195	3	27	28 48			28 48
720	Tonutti Giuseppe q. Angelo	Grions 197	1	63	25 67			25 67
721	Tonutti Mattio q. Leonardo	Grions 196	6	97	51 30			51 30
721	Tonutti Marianna qm Angelo mog. di Ang. Colautti	Grions 193	5	53	40 70			40 70
		Povoletto 212.	7	30	72 12			72 12
			12	83	112 82			112 82

	POSSESSORI		Superficie: Pertiche Censuarie	Superficie: Centesimi	ESTIMO IN LIRE ITALIANE: Totale	Collocato in Grado: Primo	Collocato in Grado: Secondo	Collocato in Grado: Terzo
722	Tonutti Vincenzo del fu Angelo							
	Ved.va del fu Antonio Zurco	Grions 191.	2	60	19 14			19 14
	usuf. Livellario a Mangelli	id. 192.	8	04	59 18			59 18
			10	64	78 32			78 32
723	Tonutto Prete Andrea, e fratelli q. Angelo	Povoletto 210	9	50	112 30		99 83	12 47
724	Tonutto Prete G.Maria q.	id. 213.	"	.	20 00		20 00	
725	Tonutto G.Maria di Biaggio	id. 214.	2	45	24 21			24 21
#	Tonaro P.te Carlo q. Giacomo	Grions 197.	22	75	311 37			311 37
726	Tomba Francesco q. Giacomo	Remulacco 88.	24	85	450 13	450 13		
		Savorgnano	~~[illegible]~~	~~[illegible]~~	~~[illegible]~~	~~[illegible]~~	~~137 07~~	~~28 43~~
			97	69½	1356 50¼	1391 00¼	137 07	28 43
727	della Torre Antonio q. Guido	Grions 199.	175	88	2314 95	2314 95		
		Povoletto 215	7	16	48 26		48 26	
			183	04	2363 21	2314 95	48 26	
727	Tirondo Giuseppe, e P.e G.Batta q. Pietro	Salt 136.	4	34	23 31	23 31	"	"
728	Taronio Giuseppe Prete e G.Batta fratelli q. Valentino	Ravosa 31	2	29	18 73	"	18 73	
729	Tarondo Don Giuseppe, e G.Batta fr.lli q. Pietro	Povoletto 206	8	89	68 92		68 92	
		Salt 137.	18	73	100 58		100 58	
			27	62	169 50		169 50	
730	Tosdo Bonifacio q. Nicolò	Povoletto 216	3	38	22 78		4 31	18 47
	usuf. Lic.o al Capitolo di Udine	Salt 138	2	80	15 04		15 04	
			6	18	37 82		19 35	18 47

N.	POSSESSORI		Superficie: Pertiche Censuarie	Centesimi	ESTIMO IN LIRE ITALIANE: Totale	Collocato in Grado: Primo	Secondo	Terzo
731	Tosolino Nicolò q. Vincenzo	Prions 198.	5	35	55 48			55 48
		Povoletto 218.	9	55	105 58	15 61	.. 00	89 97
			14	90	161 06	15 61	"	145 45
732	Tosolino Nicolò q.m Giacomo	Povoletto 217	"		15 00		15 00	
733	Tosolino Valentino q. G.Batta	Prions 200	7	31	53 80			53 80
734	Tosolino Vincenzo q. Nicolò	Povoletto 219.	1	58	20 62		20 62	
735	Turchetti Andrea q. Tommaso	Solt 139.	7	35	29 47	29 47		
ℊ 736	Turchetti Orazio di Andrea	Premulacco	~~2~~	~~46~~	~~33~~ 21	~~29~~ 28	~~3 93~~	
737	Turchetti Orazio q. Andrea	Solt.	~~[illegible]~~		~~[illegible]~~			~~[illegible]~~
738	Turchetti Orazio, Gio. Maria, Pietro, Giusep.e, Rosa, ed Anna q. Andrea	Savorgnano 182.	3 ~~4~~	98 ~~97~~	42 71 ~~53 33~~	42 71 ~~53 33~~	"	"
739	Turchetti Orazio, e Gio Maria q. Andrea	Premulacco 90	1	55	17 39	12 68	4 71	
740	Tucci Giuseppe q. Pietro	Savorgnano 181.	2	28	24 46		24 46	
741	Turco Giacomo q.m Matteo	Premulacco 87.	5	01	56 21		56 21	
ℊ.	Tomada Giovanni q. Valentino	Prions 190	20	24	178 69	178 69		
	detto aggiunte	Solt. 122.	26	29	344 60			344 60
	q. quo. alla Copia ammentiz	Povoletto 209	17	33	231 38		28 36	203 02
			79	57	1099 88	4 44	797 24	298 20
		marzero 41	8	62	88 94	88 94		
ℊ.	Turchetti Andrea Giust.º Tommaso, G.Maria, Rosa Domenico e Pietro fratelli e sorelle q. Orazio minori sotto la tutela della propria madre G.M.ª Turchetti contutora proprietarj, e Gaspari Teresa ved. del fu Orazio Turchetti usufruttuaria dell'altra parte	Solt 109	4	68	25 13			25 13
		Premulacco 89	2	96	33 21	29 28	3 93	
		Savorgnano 182		99	10 62	10 62		

	POSSESSORI		Superficie: Pertiche Censuarie	Centesimi	ESTIMO IN LIRE ITALIANE: Totale	Collocato in Grado: Primo	Secondo	Terzo
742	Vener. (V.)							
	~~Detta Madonna Catterina q. Domenico~~	Grions						
743	Venerio Girolamo ed Antonio fratelli qm Francesco	Grions 201	9	01	89 13			89 13
		Paradetto 221.	4	97	42 85	17 09	24 18	1 58
			13	98	131 98	17 09	24 18	90 71
744	Venerio	Paradetto 220.	2	84	37 06			37 06
745	Venuti Angelo Paolo Catterina Ermenegilda e Marianna fratelli qm G. Batta	Savorgnano 183	1	67	275 15	275 15		
746	Venuti Antonio qm Angelo	ud. 184.	1	56	25 25	25 25		
	Sud. Livo. alla Comune di Savorgnano	ud. 185	6	03	107 39	107 39		
			7	59	132 64	132 64		
747	Venuti Prete Francesco q. Paolo e Nipoti Francesco e Giovanni Flli q. Antonio	Savorgnano 198.	18	01	566 44	566 44		
748	Venuti Prete Francesco q. Paolo	ud. 200	12	23	256 57	256 57		
749	Venuti Domenico q. Antonio	ud. 186	16	09	481 52	405 90		75 62
750	Venuti Domenico q. Paolo	ud. 187	3	41	73 45	73 45		
751	Venuti Francesco q. Antonio	ud. 188		83	17 88	17 88		
752	Venuti Francesco qm Simone	Cerneglacco 91.	15	59	174 92	174 92		
753	Venuti Giacomo qm Andrea	Savorgnano 189	24	14	605 06	605 06		
	Sud. Livo. alla Comune di Savorgnano	ud. 190.	1	08	19 23	19 23		
			25	22	624 29	624 29		
754	Venuti Giacomo q. Andea. e Zanuttì Gio. q. Lud.o	Savorgnano 191.		17	4 01	4 01		
7	Venuti Catterina moglie di Martino Flli.	Savorgnano 185	5	51	77 02	69 68	7 34	
0	Venuti Benvenuta ved. del fu Ostchiatto Angelo	Savorgnano 185.	5	51	76 79	50 97	25 82	

N.	POSSESSORI		Superficie: Pertiche Censuarie	Superficie: Centesimi	Estimo in lire italiane: Totale		Collocato in Grado: Primo		Secondo		Terzo	
755	Venuti Giacomo e G.Batta q. Paolo, e Domenico q. Antonio q. Paolo, Zii e Nipote e Pidaro Catterina qm Sebastiano, moglie di Paolo Venuti	Savorgnano 192		42	14	58	14	58				
756	Venuti Giovanni del vivente Paolo	id. 194	3	31	35	51	25	51				
757	Venuti Giacomo, e G.Batta fu qm Paolo	id. 193	29	72	422	08	373	41			48	67
758	Venuti Giovanni qm Pietro	Premulacco 93	2	39	26	82			26	82		
759	Venuti Giovanni qm Filippo	Savorgnano 195	12	02	340	32	205	05	91	10	44	17
760	Venuti Giuseppe q. G.Batta di Savorgnan di Torre	id. 196	4	50	47	92	47	92				
761	Venuti Giuseppe q. G.Batta di Salle	id. 197	2	76	29	61	29	61				
762	Venuti G.Batta Francesco, Vincenzo e Maria fratelli e sorelle figli del fu Venuti Pietro	id. 199	41	44	722	47	722	47				
763	Venuti Giacomo, e G.Batta qm Paolo e Domenico q. Antonio, Zii, e Nipote	id. 201	30	92	619	37	540	68			78	69
764	Venuti Giacomo qm Nicolò	Premulacco 92	1	24	13	91	13	91				
765	Venuti Leonardo qm G.Batta	Savorgnano 202	81	59	1448	82	1046	31	373	09	27	42
	med.º Livº a Savorgnan	id. 203		55	9	80	9	80				
			82	14	1458	62	1056	11	375	09	27	42
766	Venuti Leonardo Giud.e e Pietro fratelli q. G.Batta Prete Nicolò e Pre G.Batta f.lli q. Federico e Nipote Francesco e Nicolò f.lli q. Giacomo	Savorgnano 205		73								
767	Venuti Marco q. Giacomo Sgobaj	id. 204		13	33	06	33	06				
768	Venuti Marianna di Giud.e moglie di Bortuzzi Daniele	id. 206	24	97	338	04	338	04				

	POSSESSORI		Superficie		ESTIMO IN LIRE ITALIANE			
			Pertiche Censuarie	Centesimi	Totale	Collocato in Grado Primo	Secondo	Terzo
769	Venuti Marianna e Bortuzzi Daniele Jugali	Savorgnano 207	4	56	40 81	40 81		
770	Venuti Maria nata Deganutti ved. del fu Antonio Venuti	inf. 208	20	71	310 71		310 71	
771	Venuti Nicolò q. Pietro	Premulaco 95	1	92	23 64		23 64	
772	Venuti Prete Nicolò qm. Federico e Nipoti qm. Giacomo	Savorgnano 209	62	90	925 22	606 64	318 58	
773	Venuti Prete Nicolò e Prete G.Batta fratelli qm. Federico e Nipoti Francesco, e Nicolò fratelli q. Giacomo	inf. 210	12	82	476 84	476 84		
774	Venuti Nicolò qm. Giovanni	Premulaco 94	1	25	14 03	14 03		
775	Venuti Paolo e Giacomo del vivente Domenico	Savorgnano 211	10	44	166 67	166 67		
776	Venuti Paolo q. Domenico	Premulaco 96	2	30	25 81		25 81	
777	Venuti Paolo q. Pietro di Valle	inf. 97	2	60	29 12		29 12	
778	Venuti Pietro q. Andrea	Savorgnano 212	5	70	168 56	168 56		
779	Venuti Pietro q. Venuto	inf. 216	11 ~~23~~	67 ~~21~~	248 84 ~~47[illegible] 81~~	197 21 ~~3[illegible] 02~~	51 60 ~~[illegible] 79~~	
780	Venuti Tranquilla figlia di Pietro e moglie di Iacop Giuseppe	inf. 213	31	93	465 20	316 78	148 42	
781	Venuti Valentino Filippo e Prete Francesco fratelli q. Paolo e Nipoti Francesco e Giovanni q. Antonio	inf. 214	21	70	403 56		403 56	
782	Venuti Valentino Prete Francesco fratelli q. Paolo e Nipoti Francesco e Giovanni fratelli q. Antonio	inf. 215		51	11 99	11 99		
783	Venuti Valentino qm. Paolo	inf. 217	12	30	222 54	222 54		
784	Venzoni Andrea q. Antonio	Premulaco 98	3	11	34 89	34 89		
785	Venzoni Antonio q. Antonio	inf. 99	3	77	40 39	40 39		
786	Vergnaco Giacomo q. Leonardo	inf. 100	1	37	17 61		17 61	
787	Vicario Curato di Savorgnan di Torre Amministratore delli Poveri di Savorgnan	Savorgnano 218	7	01	131 00	131 00		
	Venuti Pasqua moglie di Pizzino Domenico	inf. 211	5	52	77 16	77 16		

N.	POSSESSORI	Comune / Mappa	Superficie: Pertiche Censuarie	Centesimi	ESTIMO IN LIRE ITALIANE: Totale	Collocato in Grado: Primo	Secondo	Terzo
788	Vicario Curato di Ravosa Amministratore dei Poveri di Ravosa	Ravosa 32	7	01	133 96		133 96	
789	Vicario	Grions 202		89	11 68			11 68
		Povoletto 222	2	10	24 99			24 99
			2	99	36 67			36 67
790	Vicario Beltrame qm Nicolò	Grions 203	3	87	42 56			42 56
791	Vicario GBatta e Francesco fratelli qm Valentino	Grions 205	10	02	105 60			105 60
		Povoletto 223	2	71	32 04		32 04	
			12	73	137 64	"	32 04	105 60
792	Vicario GBatta del fu Valentino	Grions 206	3	84	28 26			28 26
793	Vicario Giuseppe qm Giacomo	id. 207	2	84	37 26			37 26
794	Vicario Sebbastiano q. Nicolò	id. 208	4	21	55 24			55 24
795	Violino Maria ved.a q. Giuseppe Martinis erede usufruttuaria Liv.o alle Comune di Vergnacco	Savorgnano 219	1	39	12 44	12 44		
		id. 220		08	18	18		
			1	47	12 62	12 62	"	"
796	Vierzi Domenico q. Giuseppe	Salt. 141	4	85	63 93		48 77	15 16
797	Vierzi GBatta e Prete Martino qm Giovanni	Povoletto 224	20 ~~21~~	08 ~~59~~	329 33 ~~348 05~~		52 61 ~~52 61~~	276 72 ~~295 44~~
		Grions	34 ~~41~~	48 ~~37~~	475 96 ~~571 22~~			475 96 ~~571 22~~
		Salt. 140	83 ~~91~~	06 ~~[illegible]~~	942 28 ~~1049 45~~	187 01 ~~222 52~~	92 30 ~~126 00~~	662 97 ~~701 [illegible]~~
			154	945	1968 92	222 52	178 91	1567 44
798	Vierzi GBatta Prete Domenico e Prete Martino fratelli q. Gio e Del Bianco Giuseppe q. Gio. e Francesco q. Pietro	Salt. 142	2	49	13 37			13 37

	POSSESSORI		Superficie: Pertiche Censuarie	Superficie: Centesimi	ESTIMO IN LIRE ITALIANE: Totale	Collocato in Grado: Primo	Collocato in Grado: Secondo	Collocato in Grado: Terzo
799	Vierri G.Batta, Prete Dom.co e Prete Martino f.lli q. Giovanni, del Bianco Giusep.e q. Gio. e Francesco q. Pietro e Cicutti Bernardino q. Giuseppe	Salt. 145.	1	28	6 87			6 87
800	Vierri G.Batta, Prete Dom.co e Prete Martino f.lli q. Gio. del Bianco Giuseppe q. Giovanni, e Francesco q. Pietro e Cicutti G.Batta, Valentino e Giacomo f.lli q. G.to	Salt. 147.	1	24	6 66			6 66
801	Vierri G.Batta, Prete Dom.co e Prete Martino f.lli q. Giovanni del Bianco Giuseppe q. Giovanni, e Francesco q. Pietro e Cicutti Prete Paolo qm. G.Batta, e Giovanni q. Domenico	Salt. 148.	1	28	6 87			6 87
802	Vierri G.Batta, Prete Dom.co e Prete Martino f.lli q. Giovanni, Giuseppe e Lorenzo f.lli q. Domenico, Lorenzo, Prete Silvestro e Prete Martino fratelli q. Leonardo	Salt. 149.	1	29	7 46	7 46		
803	Vierri Giuseppe e Lorenzo f.lli q. Dom.co	inf. 150.	6	85	90 28		90 28	
804	Vierri Giuseppe, e Lorenzo f.lli q. Ant.o	inf. 151.	2	34	32 85			32 85
805	Vierri Giuseppe, e Lorenzo f.lli q. Dom.co, Lorenzo, Prete Silvestro e Prete Martino f.lli q. Leonardo	inf. 152.	3	89	7 10	7 10		
806	Vierri Lorenzo qm. Leonardo	Premulacco 101.	14	42	244 29	137 99	106 30	
807	Vierri Lorenzo, Prete Silvestro e Prete Martino f.lli q. Leonardo	Salt. 153.	43	09	561 51	107 95	53 25	400 21
	Lucig. Luci alla fattaz. d'Ammortizzaz.	inf. 146.	12	64	166 59			166 59
			55	73	728 10	107 95	53 25	564 80
	Vierri Lorenzo di G.Batta	Grions 209	10	27	142 90			142 90
		Salt. 153	58	853	685 44	72 11	34 00	579 33
		Pavoletto 224	5	10	57 55			57 55

N.	POSSESSORI		Superficie: Pertiche Censuarie	Centesimi	ESTIMO IN LIRE ITALIANE: Totale	Collocato in Grado: Primo	Secondo	Terzo
808	Vierzi Lorenzo, Prete Domenico e Prete Martino fratelli q. Leonardo	Salt. 155.	3	91	51 53		51 53	
809	Vierzi Prete Martino, e Pr. Silvestro fratelli q. Leonardo	Pavolette 225.	1	73	11 66	"	"	11 66
810	Vierzi Prete Silvestro, Pre Martino e Lorenzo fratelli q. Giovanni	id. 227	7	87	94 50			94 50
811	Vierzi Prete Martino e Giovanni	Gnond 210	~~30~~ 27	~~642~~ 22	~~416 55~~ 368 91			~~416 55~~ 368 91
		Pavolette 226.	~~16~~ 12	~~151~~ 956	~~224 58~~ 185 75		~~94 17~~ 94 17	~~130 41~~ 91 28
		Salt. 156.	~~121~~ 71	~~334~~ 698	~~1499 87~~ 921 80	~~305 23~~ 268 63	~~220 33~~ 232 85	~~961 79~~ 438 23
			168	685	2141 00	305 23	327 32	1508 45
812	Vierzi Prete Martino di G. Batta	Salt. 144	24	33	309 72			309 72
813	Vierzi Prete Martino q. Leonardo e Serafini Ant.o q.m Biaggio	Gnond 214	2	43	26 78			26 78
		Salt. 154	10	265	114 24	22 83	27 81	63 60
			12	695	141 02	22 83	27 81	90 38
814	Virgilio Prete G.Batta Sebbastiano, e Bonifacio fratelli q. Antonio	Gnond 204.	24	56	473 56			473 56
815	Vito G.Batta q. Giovanni, e Fabro G.Batta q.m Carlo	id. 212.	2	26	42 01			42 01
816	Vito Vito, Giacomo e Leonardo q. Dom.co	id. 213	43	69	682 12			682 12
	inf. Lio.i di Vierzi ed altri	id. 214	5	08	66 65			66 65
			48	77	748 77			748 77

Z.

N.	POSSESSORI		Pertiche Censuarie	Centesimi	Totale	Primo	Secondo	Terzo
817	Zampari Beltrame ed And. Valentino Liv.o verso Mangilli Lorenzo	Gnond 215.	55	43	805 70			805 70

N.	POSSESSORI		Superficie: Pertiche Censuarie	Centesimi	ESTIMO IN LIRE ITALIANE: Totale	Collocato in Grado: Primo	Secondo	Terzo
818	Zanussi Catterina q.m Michiele ved.a Tonitto Liv.a a Tonitto Giud.e	Savorgnano 221		20	84 70	84 70		
819	Zanussi Domenico q.m Batta Livellario a Martinis Prete Marco	ind. 228		11	152 59	152 59		
820	Zanussi Giovanni q.m Giuseppe	Savorgnano 222	11	41	352 95	344 76	8 19	
	Liv.o Liv.o alla Comune di Savorgnano	ind. 223	1	81	32 24	32 24		
			13	22	385 19	377 00	8 19	
821	Zanutto Gio. q.m Giuseppe e Venuto Giacomo q.m Andrea	ind. 224		05	1 18	1 18		
822	Zanussi Giovanni e Giud.e Vincenzo q.m Antonio e Venuti Giacomo q.m Andrea	ind. 225		15	3 53	3 53		
823	Zanussi Michiele q.m Michiele	ind.		~~[illegible]~~	~~[illegible]~~	~~[illegible]~~		
824	Zanussi Vincenzo q.m Antonio	ind. 227		02	50 47	50 47		
825	Zampari Branz Maddalena q. Gio. Liv.a verso Mangilli M.o Lorenzo	Grions 216		86	30 98			30 98
826	Zampari Marco q. Giovanni Liv.o verso Mangilli Lorenzo	ind. 217		80	29 68			29 68
827	Zappino Valentino q.m Liv.o alla fetta (aggiunta ... d' ...)	Sciacco [illegible]		07	1 55			1 55
828	Zanolli Carlo q. Bonaldo	Grions 218	65	02	594 69	594 69		
829	Zanutto Domenico q. G.Batta	Savorgnano 229	2	08	22 32		22 32	
830	Zenarolla Francesco q.m Nicolò	Novoso 533	32	69	593 15		593 15	
		Salt. 158	7	00	37 59			37 59
			39	69	630 74		593 15	37 59
831	Zenarolla Batta q. Nicolò, Nicolò Batta Giud.e e Giacomo figli del fu Leopoldo Zio e Nipoti	Salt. 160	9	77	52 47	29 64		22 83
		Pieruttaio 103	2	26	46 74	46 74		
			12	03	99 21	76 38		22 83
	Zanussi Giuseppe q. Michiele	Savorgnano 225		79	29 97	29 97		

N.	POSSESSORI		Superficie: Pertiche Censuarie	Superficie: Centesimi	ESTIMO IN LIRE ITALIANE: Totale	Collocato in Grado: Primo	Collocato in Grado: Secondo	Collocato in Grado: Terzo
832	Zenarolla Giuseppe figlio di Francesco	Povoletto 228	2	70	52 59	52 59		
833	Zenarolla Gio:Maria, Luigi e Sabbata fratelli q. Francesco	Premariacco 102	4	53	100 76	100 76		
834	Zenarolla Rocco q. Giuseppe	Savorgnano 230	4	39	47 10	47 10		
		Premariacco 104	15	70	213 52	213 52		
			20	09	260 62	260 62		
835	Zilli Leonardo qm. Giuseppe	Grions 219.	3	96	29 15			29 15
836	Del Zotto G.Batta q. Francesco	Marsura 42	3	56	49 34	49 34		
		Povoletto 229.	5	53	15 87	15 87		
			9	09	65 21	65 21		
837	Zoratto Valentino qm. Domenico	Ravosa 34.	12	00	229 32		229 32	
838	Zucchi Antonio q. Claudio	Salt 157.	172	14	2074 62	671 79	291 30	1111 53
839	Zucchi Enrico q. Giuseppe	Grions 220.	~~112~~ 113	~~31~~ 08	~~1237~~ 1286 ~~11~~ 10			~~1237 11~~ 1286 10
		Povoletto 230.	11	58	114 41			114 41
		Salt 157.	4	24	22 77			22 77
			128	13	1394 29			1394 29
840	Di Zucco Nicolò secondo q. Francesco	Salt 161.	50	67	599 98			599 98
841	Di Zucco Claudio Nicolò primo Nicolò secondo e G.Batta f.lli q. Francesco	Magredis 26.	43	90	661 59			661 59
		Ravosa 35.	13	49	257 79			257 79
			57	39	919 38			919 38

	POSSESSORI		Superficie – Pertiche Censuarie	Superficie – Centesimi	Estimo in lire italiane – Totale	Collocato in Grado – Primo	Collocato in Grado – Secondo	Collocato in Grado – Terzo
842	Fujan G.Batta qm Pietro, e Brovedan Gio Leonardo del vivente G.Maria	Grions 221.	4	425	58 19			58 19
843	Zussino Antonio q.G.Batta	Mardura 43	4	37	66 60	66 60		
844	Zussino Domenico qm... e Valent.o qm Giuseppe Zio e Nipote	Salt. 162.	7	46	53 47			53 47
845	Zussin Francesco qm Valentino	Ravosa 36.	13	09	142 68			142 68
7	Zampis Maria di Paolo relita del fu Gio Zamparutti	Grions 216	3	51	46 05			46 05

POSSESSORI	Superficie		ESTIMO IN LIRE ITALIANE			
				Collocato in Grado		
	Pertiche Censuarie	Centesimi	Totale	Primo	Secondo	Terzo

POSSESSORI	Superficie		ESTIMO IN LIRE ITALIANE			
	Pertiche Censuarie	Centesimi	Totale	Collocato in Grado		
				Primo	Secondo	Terzo

POSSESSORI	Superficie		ESTIMO IN LIRE ITALIANE			
				Collocato in Grado		
	Pertiche Censuarie	Centesimi	Totale	Primo	Secondo	Terzo

Corografia del Torrente

Torre

alla sua origine

[illegible] 1837

Fogli due

Segue

Mappa di Povoletto e Frazioni

Numeri		Superficie		Estimo		Grado		Osservazioni
di Mappa	Tabella	Pertiche	Centesimi	Lire	Centesimi	proposto	rettificato	
1506						111		
1507								
1508								
1509								
1510								
1511								
1512								
1513						enza a		
1514								